

УЖГОРОД

ДЕТАЛЬНИЙ ПЛАН ТЕРИТОРІЇ

УМОВНІ ПОЗНАЧЕННЯ

МЕЖІ ТЕРИТОРІЇ

МЕЖА ДЕТАЛЬНОГО ПЛАНУВАННЯ

ПОКРИТТЯ ПОВЕРХНІ

ВОДНІ ПОВЕРХНІ

ОЗЕЛЕНЕННЯ

БУДІВЛІ І СПОРУДИ

ЖИТЛОВІ БУДИНКИ

ЖИТЛОВІ БУДИНКИ (ВЕДЕТЬСЯ БУДІВНИЦТВО)

НЕЖИТЛОВІ БУДІВЛІ

ГРОМАДСЬКІ БУДІВЛІ

ОГОРОЖІ

ВУЛИЧНО-ДОРОЖНЯ МЕРЕЖА

ВУЛИЦЯ РАЙОННОГО ЗНАЧЕННЯ

ЖИТЛОВА ВУЛИЦЯ

ЧЕРВОНІ ЛІНІЇ

ІНЖЕНЕРНЕ ОБЛАДНАННЯ ТЕРИТОРІЇ

КОМПЛЕКСНА ТРАНСФОРМАТОРНА ПІДСТАНЦЯ (КТП)

ПОВІТРЯНА ЛІНІЯ ЕЛЕКТРОПЕРЕДАЧ

ГАЗОРОЗПОДІЛЬЧИЙ ПУНКТ (ГРП)

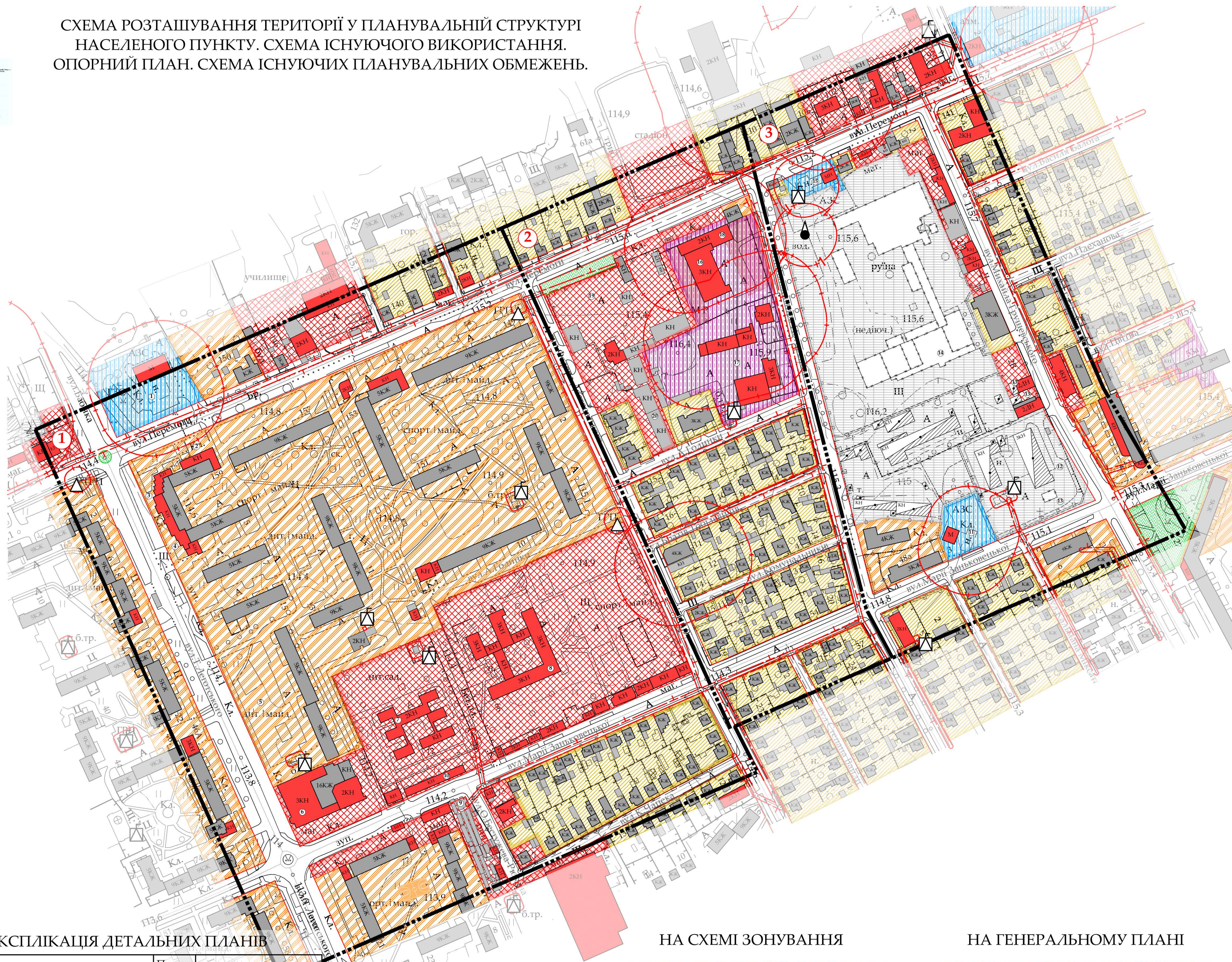
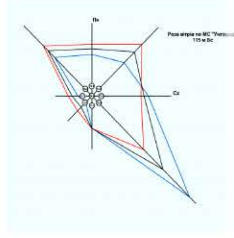
ПЛАНУВАЛЬНІ ОБМЕЖЕННЯ

САНІТАРНО-ЗАХИСНА ЗОНА

ОХОРОННА ЗОНА ІНЖЕНЕРНИХ МЕРЕЖ

ВОДООХОРОННА ЗОНА

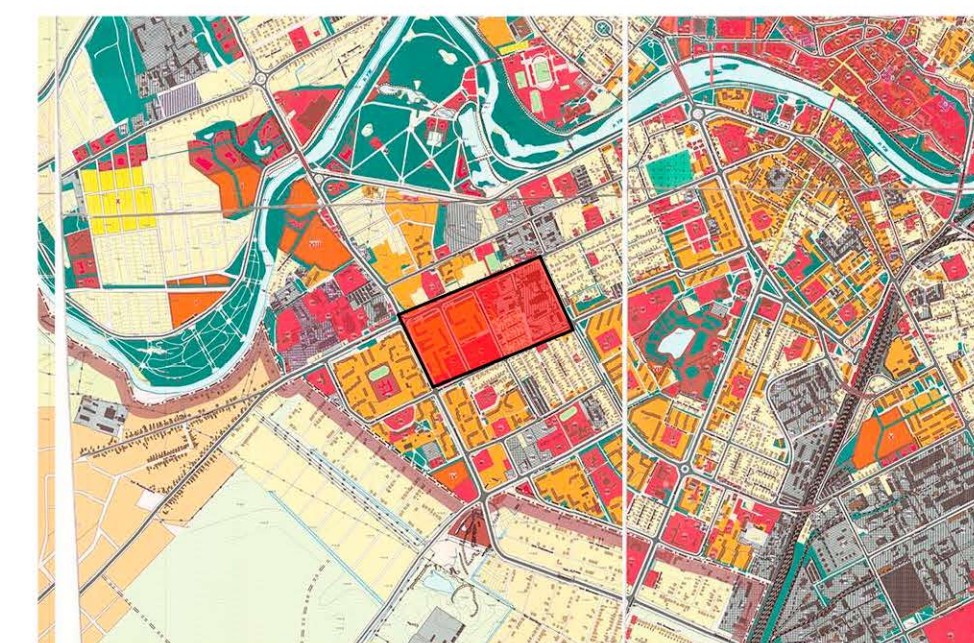
СХЕМА РОЗТАШУВАННЯ ТЕРИТОРІЇ У ПЛАНУВАЛЬНІЙ СТРУКТУРІ НАСЕЛЕНОГО ПУНКТУ. СХЕМА ІСНУЮЧОГО ВИКОРИСТАННЯ. ОПОРНИЙ ПЛАН. СХЕМА ІСНУЮЧИХ ПЛАНУВАЛЬНИХ ОБМЕЖЕНЬ.



ЕКСПЛІКАЦІЯ ДЕТАЛЬНИХ ПЛАНІВ

НА СХЕМІ ЗОНУВАННЯ

НА ГЕНЕРАЛЬНОМУ ПЛАНІ



ЕКСПЛІКАЦІЯ БУДІВЕЛЬ І СПОРУД

№ п/п	Найменування	Пов-сть	Площа забудови	Примітки
1	АЗС "WOC"	1	-	
2	Шинний центр	1	1 030	
3	Ветеринарна клініка	1	235	
4	Об'єкти побутового обслуговування	1	1 032	
5	Парк мікрорайону	-	-	
6	ТЦ "ТОКІО"	2	4 320	
7	Дитячий садок	1	2 820	
8	Загальноосвітня школа №19	2	3 420	
9	Ринок	-	-	
10	Громадські об'єкти побутового обслуговування	2	1 432	
11	АЗС "WOC"	1	-	
12	Території Ужгородського м'ясокомбінату			
13	Ресторан "Мочалкін Джаз"	2	320	
13	Торговий центр	2	320	
14	Промислові території			
15	АЗС "URB"	1	-	
16	Закінута будівля міського архіву	3	-	
17	Територія ДП "Закарпатгаз"	3	-	
18	Закінута адміністративна б'дівля	3	-	
19	ТОВ "Беркут"	2	-	
20	Закінуті споруди магазину	1	-	

035 ДПЧ.10.2019

Суміщений детальний план обмежений вул. Перемоги, Грушевського, Заньковецької та Легоцького

Зміст	Квал.	Арх.	№з/ж	Підпис	Дата
Директор	Івус М.М.				
Головний інженер	Івус М.М.				
Головний архітектор	Добша О.О.				
Архітектор	Пригодько С.М.				
Розробник	Пригодько С.М.				

Детальний план території

СХЕМА РОЗТАШУВАННЯ ТЕРИТОРІЇ ПЛАНУВАЛЬНІЙ СТРУКТУРІ НАСЕЛЕНОГО ПУНКТУ. СХЕМА ІСНУЮЧОГО ВИКОРИСТАННЯ. ОПОРНИЙ ПЛАН. СХЕМА ІСНУЮЧИХ ПЛАНУВАЛЬНИХ ОБМЕЖЕНЬ. МП-200

Станд. Архуп. Архупіт.

ДПТ 1 5

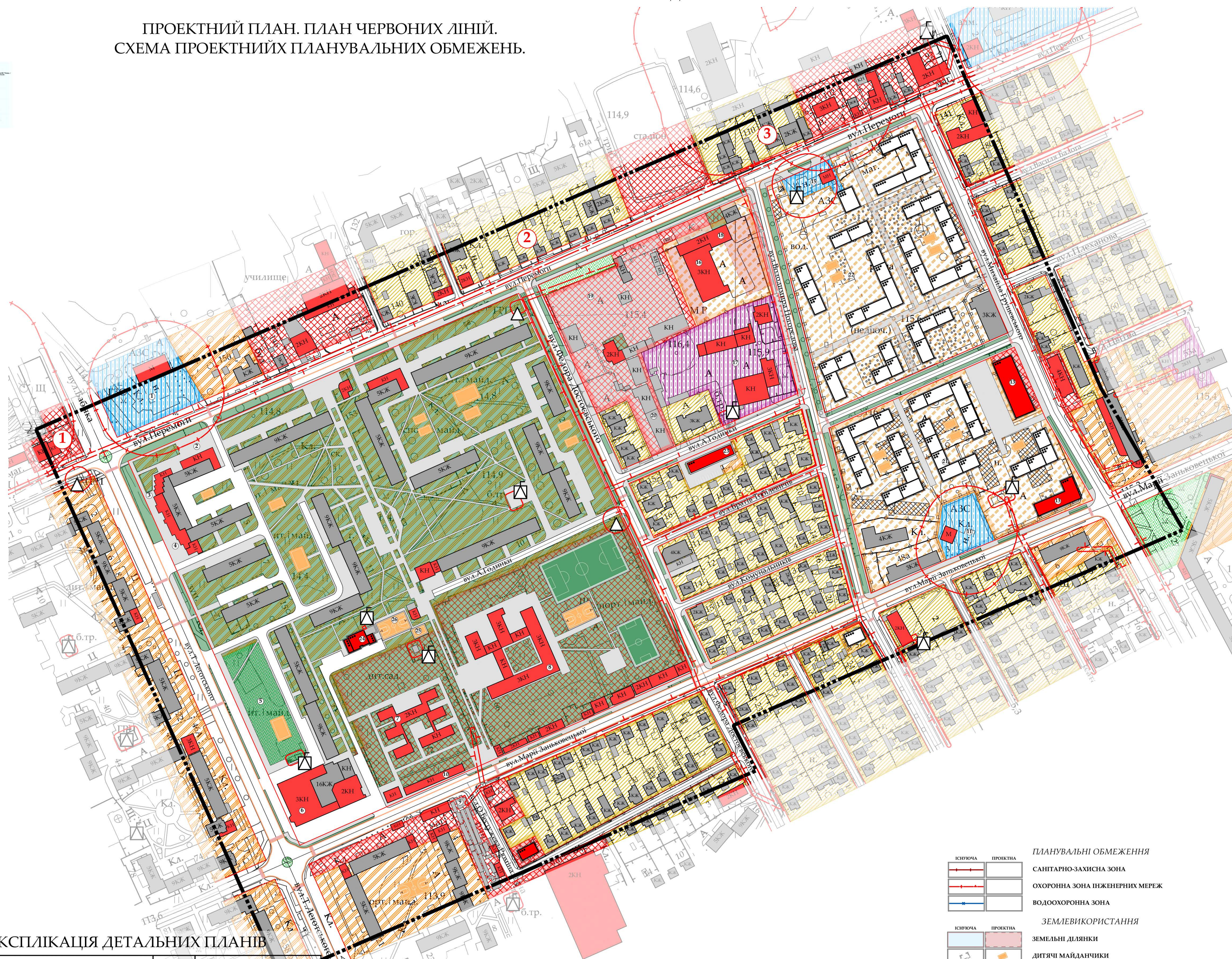
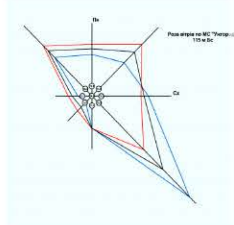
Товариство з обмеженою відповідальністю "Закарпатбудівництво" Львівська обл. №67508

№д/п	Найменування	Площа д/п, га	Примітки
1	Детальний план території, обмеженої вулицями Перемоги, Федора Достоевського, Марії Заньковецької, Тиводара Легоцького	25,3	На підставі пункту 1.28 Рішення XXIV сесії VII скликання Ужгородської міської ради № 805 від 09.11.2018
2	Детальний план території, обмеженої вулицями Володимира Погорелова, Марії Заньковецької, Федора Достоевського, Перемоги	10,5	На підставі пункту 1.29 Рішення XXIV сесії VII скликання Ужгородської міської ради № 770 від 25.07.2017
3	Детальний план території, обмеженої вулицями Михайла Грушевського, Марії Заньковецької, Володимира Погорелова, Перемоги	13,4	На підставі пункту 1.20 Рішення XXIV сесії VII скликання Ужгородської міської ради № 770 від 25.07.2017

УЖГОРОД

ДЕТАЛЬНИЙ ПЛАН ТЕРИТОРІЇ

ПРОЕКТНИЙ ПЛАН. ПЛАН ЧЕРВОНИХ ЛІНІЙ.
СХЕМА ПРОЕКТНИХ ПЛАНУВАЛЬНИХ ОБМЕЖЕНЬ.



УМОВНІ ПОЗНАЧЕННЯ

- МЕЖА ТЕРИТОРІЇ**
- МЕЖА ДЕТАЛЬНОГО ПЛАНУВАННЯ
- ФУНКЦІОНАЛЬНЕ ПРИЗНАЧЕННЯ ТЕРИТОРІЇ**
- ТЕРИТОРІЯ ЖИТ. ЛОВОЇ САДИБНОЇ ЗАБУДОВИ
 - ТЕРИТОРІЯ ЖИТ. ЛОВОЇ БАГАТОПОВЕРХОВОЇ ЗАБУДОВИ
 - ТЕРИТОРІЯ ГРОМАДСЬКОЇ ЗАБУДОВИ
 - ТРАНСПОРТНА ТЕРИТОРІЯ
 - ТЕРИТОРІЯ ІНЖЕНЕРНОЇ ІНФРАСТРУКТУРИ
 - ТЕРИТОРІЯ ОЗЕЛЕНЕННЯ ЗАГАЛЬНОГО КОРИСТУВАННЯ
- ПОКРИТТЯ ПОВЕРХНІ**
- ВОДНІ ПОВЕРХНІ
 - ОЗЕЛЕНЕННЯ
- БУДІВЛІ І СПОРУДИ**
- ЖИТ. ЛОВІ БУДИНКИ
 - ЖИТ. ЛОВІ БУДИНКИ (ВЕДЕТЬСЯ БУДІВНИЦТВО)
 - НЕЖИТ. ЛОВІ БУДІВЛІ
 - ГРОМАДСЬКІ БУДІВЛІ
 - ОГОРОЖІ
- ВУЛИЧНО-ДОРОЖНЯ МЕРЕЖА**
- ВУЛИЦЯ РАЙОННОГО ЗНАЧЕННЯ
 - ЖИТ. ЛОВА ВУЛИЦЯ
 - ЧЕРВОНІ ЛІНІЇ
 - ТРОТУАРИ
 - ВЕЛОДОРОЖКИ
- ІНЖЕНЕРНЕ ОБЛАДНАННЯ ТЕРИТОРІЇ**
- КОМПЛЕКСНА ТРАНСФОРМАТОРНА ПІДСТАЦІЯ (КТП)
 - ПОВІТРЯНА ЛІНІЯ ЕЛЕКТРОПЕРЕДАЧ
 - ГАЗОРОЗПОДІЛЬНИЙ ПУНКТ (ГРП)

ЕКСПЛІКАЦІЯ БУДІВЕЛЬ І СПОРУД

№ п/п	Найменування	Пов-сть	Площа забудови	Примітки
1	АЗС "WOC"	1	-	
2	Шинний центр	1	1 030	
3	Ветеринарна клініка	1	235	
4	Об'єкти побутового обслуговування	1	1 032	
5	Парк мікрорайону	-	-	
6	ТЦ "ТОКІО"	2	4 320	
7	Дитячий садок	1	2 820	
8	Загальноосвітня школа №19	2	3 420	
9	Ринок	-	-	
10	Громадські об'єкти побутового обслуговування	2	1 432	
11	АЗС "WOC"	1	-	
13	Торговий центр	2	320	
15	АЗС "UPB"	1	-	
16	Закінута будівля міського архіву	3	-	
17	Територія ДП "Закарпатгаз"	3	-	
18	Закінута адміністративна б'дівля	3	-	
19	ТОВ "Беркут"	2	-	
20	Закінуті споруди магазину	1	-	
21	Територія перспективної багатоповерхової забудови	5	-	
22	Територія перспективної багатоповерхової забудови	5	-	
23	Будинок з вбудованими комерційними приміщеннями	3	460	
24	Дитячий центр навчання бойових мистецтв	3	355	
25	Дитячий майданчик	-	-	
26	Баскетбольний майданчик	-	-	

- ПЛАНУВАЛЬНІ ОБМЕЖЕННЯ**
- САНІТАРНО-ЗАХИСНА ЗОНА
 - ОХОРОННА ЗОНА ІНЖЕНЕРНИХ МЕРЕЖ
 - ВОДОХОРОННА ЗОНА
- ЗЕМЕВИКОРИСТАННЯ**
- ЗЕМЕЛЬНІ ДІЛЯНКИ
 - ДИТЯЧІ МАЙДАНЧИКИ
 - СПОРТИВНІ МАЙДАНЧИКИ

ЕКСПЛІКАЦІЯ ДЕТАЛЬНИХ ПЛАНІВ

№д/п	Найменування	Площа д/п, га	Примітки
1	Детальний план території, обмеженої вулицями Перемоги, Федора Достоевського, Марії Заньковецької, Тиводара Легоцького	25,3	На підставі пункту 1.28 Рішення XXIV сесії VII скликання Ужгородської міської ради № 805 від 09.11.2018
2	Детальний план території, обмеженої вулицями Володимира Погорелова, Марії Заньковецької, Федора Достоевського, Перемоги	10,5	На підставі пункту 1.29 Рішення XXIV сесії VII скликання Ужгородської міської ради № 770 від 25.07.2017
3	Детальний план території, обмеженої вулицями Михайла Грушевського, Марії Заньковецької, Володимира Погорелова, Перемоги	13,4	На підставі пункту 1.20 Рішення XXIV сесії VII скликання Ужгородської міської ради № 770 від 25.07.2017

035-ДП/1.10.2019

Суміщений детальний план обмежений вул. Перемоги, Грушевського, Заньковецької та Легоцького

Детальний план території						Стадія	Архуп	Архупів
Змб.	Квб.	Арк.	№зж.	Плвбс.	Дата	ДПТ	2	5
Директор	ГП	ГАП	Архітектор	Розробив				
Некух.М.М.	Некух.М.М.	Добша О.О.	Прогодько С.М.	Прогодько С.М.				

ПРОЕКТНИЙ ПЛАН. ПЛАН ЧЕРВОНИХ ЛІНІЙ. СХЕМА ПРОЕКТНИХ ПЛАНУВАЛЬНИХ ОБМЕЖЕНЬ. М.2019

Товариство з обмеженою відповідальністю "Проектно-будівельна компанія "Заньків Реконструкція" Ліцензія АП №67508

УЖГОРОД

ДЕТАЛЬНИЙ ПЛАН ТЕРИТОРІЇ

СХЕМА ФУНКЦІОНАЛЬНОГО ЗОНУВАННЯ ТЕРИТОРІЇ

УМОВНІ ПОЗНАЧЕННЯ

МЕЖА ТЕРИТОРІЇ

МЕЖА ДЕТАЛЬНОГО ПЛАНУВАННЯ

ФУНКЦІОНАЛЬНЕ ПРИЗНАЧЕННЯ ТЕРИТОРІЇ

ТЕРИТОРІЯ ЖИТЛОВОЇ САДИБНОЇ ЗАБУДОВИ

ТЕРИТОРІЯ ЖИТЛОВОЇ БАГАТОПОВЕРХОВОЇ ЗАБУДОВИ

ТЕРИТОРІЯ ГРОМАДСЬКОЇ ЗАБУДОВИ

ТРАНСПОРТНА ТЕРИТОРІЯ

ТЕРИТОРІЯ ІНЖЕНЕРНОЇ ІНФРАСТРУКТУРИ

ТЕРИТОРІЯ ОЗЕЛЕНЕННЯ ЗАГАЛЬНОГО КОРИСТУВАННЯ

ПОКРИТТЯ ПОВЕРХНІ

ВОДНІ ПОВЕРХНІ

ОЗЕЛЕНЕННЯ

БУДІВЛІ І СПОРУДИ

ЖИТЛОВІ БУДИНКИ

ЖИТЛОВІ БУДИНКИ (ВЕДЕТЬСЯ БУДІВНИЦТВО)

НЕЖИТЛОВІ БУДІВЛІ

ГРОМАДСЬКІ БУДІВЛІ

ОГОРОЖІ

ВУЛИЧНО-ДОРОЖНЯ МЕРЕЖА

ВУЛИЦЯ РАЙОННОГО ЗНАЧЕННЯ

ЖИТЛОВА ВУЛИЦЯ

ЧЕРВОНІ ЛІНІЇ

ТРОТУАРИ

ВЕЛОДОРОЖКИ

ІНЖЕНЕРНЕ ОБЛАДНАННЯ ТЕРИТОРІЇ

КОМПЛЕКСНА ТРАНСФОРМАТОРНА ПІДСТАНЦІЯ (КТП)

ПОВІТРЯНА ЛІНІЯ ЕЛЕКТРОПЕРЕДАЧ

ГАЗОРОЗПОДІЛЧНИЙ ПУНКТ (ГРП)

ЕКСПЛІКАЦІЯ БУДІВЕЛЬ І СПОРУД

№ п/п	Найменування	Пов-сть	Площа забудови	Примітки
1	АЗС "WOC"	1	-	
2	Шинний центр	1	1 030	
3	Ветеринарна клініка	1	235	
4	Об'єкти побутового обслуговування	1	1 032	
5	Парк мікрорайону	-	-	
6	ТЦ "ТОКІО"	2	4 320	
7	Дитячий садок	1	2 820	
8	Загальноосвітня школа №19	2	3 420	
9	Ринок	-	-	
10	Громадські об'єкти побутового обслуговування	2	1 432	
11	АЗС "WOC"	1	-	
13	Торговий центр	2	320	
15	АЗС "URB"	1	-	
16	Закінута будівля міського архіву	3	-	
17	Територія ДП "Закарпатгаз"	3	-	
18	Закінута адміністративна б'івля	3	-	
19	ТОВ "Беркут"	2	-	
20	Закінуті споруди магазину	1	-	
21	Територія перспективної багатопверхової забудови	5	-	
22	Територія перспективної багатопверхової забудови	5	-	
23	Будинок з вбудованими комерційними приміщеннями	3	460	
24	Дитячий центр навчання бойових мистецтв	3	355	
25	Дитячий майданчик	-	-	
26	Баскетбольний майданчик	-	-	

ЕКСПЛІКАЦІЯ ДЕТАЛЬНИХ ПЛАНІВ

№д/п	Найменування	Площа д/п, га	Примітки
1	Детальний план території, обмеженої вулицями Перемоги, Федора Достоевського, Марії Заньковецької, Тиводара Легоцького	25,3	На підставі пункту 1.28 Рішення XXIV сесії VII скликання Ужгородської міської ради № 805 від 09.11.2018
2	Детальний план території, обмеженої вулицями Володимира Погорелова, Марії Заньковецької, Федора Достоевського, Перемоги	10,5	На підставі пункту 1.29 Рішення XXIV сесії VII скликання Ужгородської міської ради № 770 від 25.07.2017
3	Детальний план території, обмеженої вулицями Михайла Грушевського, Марії Заньковецької, Володимира Погорелова, Перемоги	13,4	На підставі пункту 1.20 Рішення XXIV сесії VII скликання Ужгородської міської ради № 770 від 25.07.2017

ПЛАНУВАЛЬНІ ОБМЕЖЕННЯ

САНІТАРНО-ЗАХИСНА ЗОНА

ОХОРОННА ЗОНА ІНЖЕНЕРНИХ МЕРЕЖ

ВОДОХОРОННА ЗОНА

ЗЕМЛЕВИКОРИСТАННЯ

ЗЕМЕЛЬНІ ДІЛЯНКИ

ЗОНУВАННЯ

НАВЧАЛЬНІ ЗОНИ Г-2

ТОРГІВЕЛЬНІ ЗОНИ Г-5

САДИБНА ЖИТЛОВА ЗАБУДОВА ПРОЕКТНА Ж-1

БАГАТОПОВЕРХОВА ЖИТЛОВА ЗАБУДОВА ПРОЕКТНА Ж-3

ЗМІШАНА ГРОМАДСЬКА І ЖИТЛОВА ЗАБУДОВА ПРОЕКТНА Ж-5

ТРАНСПОРТНА ТЕРИТОРІЯ ТР-2

ЗОНА ІНЖЕНЕРНОЇ ІНФРАСТРУКТУРИ ІН-2

РЕКРЕАЦІЙНА ЗОНА ОЗЕЛЕНЕННЯ ТЕРИТОРІЇ ЗАГАЛЬНОГО КОРИСТУВАННЯ Р-3

035-ДП/1.10.2019

Суміщений детальний план обмежений вул. Перемоги, Грушевського, Заньковецької та Легоцького

Змб.	Квб.	Арх.	Нбж.	Пвпвс.	Дата
Директор	Інж.М.М.				
ГП	Інж.М.М.				
ГАП	Добша О.О.				
Архітектор	Прогодько С.М.				
Розробив	Прогодько С.М.				

Детальний план території

СХЕМА ФУНКЦІОНАЛЬНОГО ЗОНУВАННЯ ТЕРИТОРІЇ М:1:2000

Стадія

Архуп

Архупів

ДПТ

3

5

Товариство з обмеженою відповідальністю "Проектно-будівельна компанія "Закарпатреконстра" Ліцензія АГ №67508

УЖГОРОД

ДЕТАЛЬНИЙ ПЛАН ТЕРИТОРІЇ

СХЕМА ОРГАНІЗАЦІЇ РУХУ ТРАНСПОРТУ ТА ПІШХОДІВ. ТИПОВІ ПОПЕРЕЧНІ ПРОФІЛІ ВУЛИЦЬ.

УМОВНІ ПОЗНАЧЕННЯ

- МЕЖА ТЕРИТОРІЇ**
- МЕЖА ДЕТАЛЬНОГО ПЛАНУВАННЯ
- ФУНКЦІОНАЛЬНЕ ПРИЗНАЧЕННЯ ТЕРИТОРІЇ**
- ТЕРИТОРІЯ ЖИТЛОВОЇ САДИБНОЇ ЗАБУДОВИ
 - ТЕРИТОРІЯ ЖИТЛОВОЇ БАГАТОПОВЕРХОВОЇ ЗАБУДОВИ
 - ТЕРИТОРІЯ ГРОМАДСЬКОЇ ЗАБУДОВИ
 - ТРАНСПОРТНА ТЕРИТОРІЯ
 - ТЕРИТОРІЯ ІНЖЕНЕРНОЇ ІНФРАСТРУКТУРИ
 - ТЕРИТОРІЯ ОЗЕЛЕНЕННЯ ЗАГАЛЬНОГО КОРИСТУВАННЯ
- ПОКРИТТЯ ПОВЕРХНІ**
- ВОДНІ ПОВЕРХНІ
 - ОЗЕЛЕНЕННЯ
- БУДІВЛІ І СПОРУДИ**
- ЖИТЛОВІ БУДИНКИ
 - ЖИТЛОВІ БУДИНКИ (ВЕДЕТЬСЯ БУДІВНИЦТВО)
 - НЕЖИТЛОВІ БУДІВЛІ
 - ГРОМАДСЬКІ БУДІВЛІ
 - ОГОРОЖІ
- ВУЛИЧНО-ДОРОЖНЯ МЕРЕЖА**
- ВУЛИЦЯ РАЙОННОГО ЗНАЧЕННЯ
 - ЖИТЛОВА ВУЛИЦЯ
 - ЧЕРВОНІ ЛІНІЇ
 - ТРОТУАРИ
 - ВЕЛОДОРІЖКИ
- ІНЖЕНЕРНЕ ОБЛАДНАННЯ ТЕРИТОРІЇ**
- КОМПЛЕКСНА ТРАНСФОРМАТОРНА ПІДСТАНЦЯ (КТП)
 - ПОВІТРЯНА ЛІНІЯ ЕЛЕКТРОПЕРЕДАЧ
 - ГАЗОРозПОДІЛЬНИЙ ПУНКТ (ГРП)

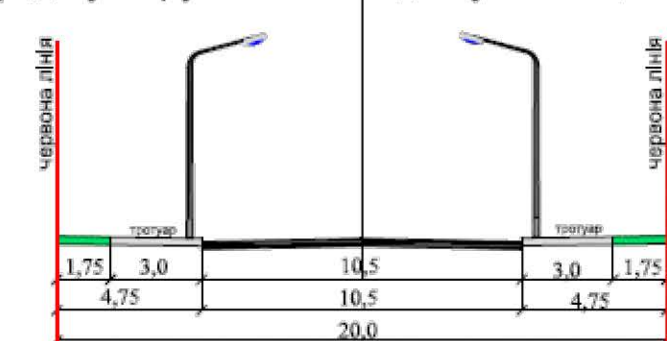
ЕКСПЛІКАЦІЯ БУДІВЕЛЬ І СПОРУД

№ п/п	Найменування	Пов-сть	Площа забудови	Примітки
1	АЗС "WOC"	1	-	
2	Шинний центр	1	1 030	
3	Ветеринарна клініка	1	235	
4	Об'єкти побутового обслуговування	1	1 032	
5	Парк мікрорайону	-	-	
6	ТЦ "ТОКІО"	2	4 320	
7	Дитячий садок	1	2 820	
8	Загальноосвітня школа №19	2	3 420	
9	Ринок	-	-	
10	Громадські об'єкти побутового обслуговування	2	1 432	
11	АЗС "WOC"	1	-	
13	Торговий центр	2	320	
15	АЗС "URB"	1	-	
16	Закінута будівля міського архіву	3	-	
17	Територія ДП "Закарпатгаз"	3	-	
18	Закінута адміністративна будівля	3	-	
19	ТОВ "Беркут"	2	-	
20	Закінуті споруди магазину	1	-	
21	Територія перспективної багатоповерхової забудови	5	-	
22	Територія перспективної багатоповерхової забудови	5	-	
23	Будинок з вбудованими комерційними приміщеннями	3	460	
24	Дитячий центр навчання бойових мистецтв	3	355	
25	Дитячий майданчик	-	-	
26	Баскетбольний майданчик	-	-	

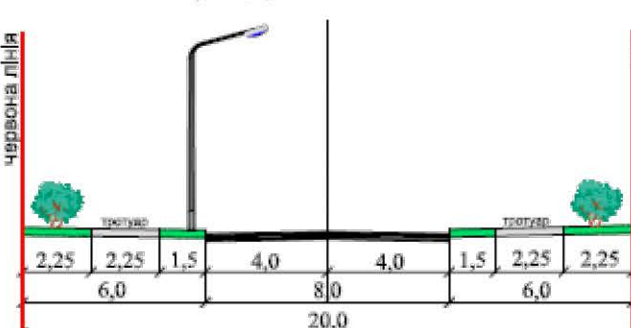
ЕКСПЛІКАЦІЯ ДЕТАЛЬНИХ ПЛАНІВ

№д/п	Найменування	Площа д/п, га	Примітки
1	Детальний план території, обмеженої вулицями Перемоги, Федора Достоевського, Марії Заньковецької, Тиводара Легоцького	25,3	На підставі пункту 1.28 Рішення XXIV сесії VII скликання Ужгородської міської ради № 805 від 09.11.2018
2	Детальний план території, обмеженої вулицями Володимира Погорелова, Марії Заньковецької, Федора Достоевського, Перемоги	10,5	На підставі пункту 1.29 Рішення XXIV сесії VII скликання Ужгородської міської ради № 770 від 25.07.2017
3	Детальний план території, обмеженої вулицями Михаїла Грушевського, Володимира Погорелова, Перемоги	13,4	На підставі пункту 1.20 Рішення XXIV сесії VII скликання Ужгородської міської ради № 770 від 25.07.2017

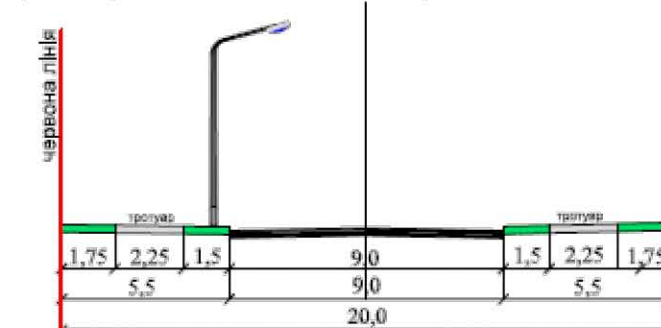
вул.Заньковецької (від вул.Грушевського до вул.Легоцького)



вул.Достоевського



вул.Грушевського (від вул.Перемоги до вул.Заньковецької)



ПЛАНУВАЛЬНІ ОБМЕЖЕННЯ

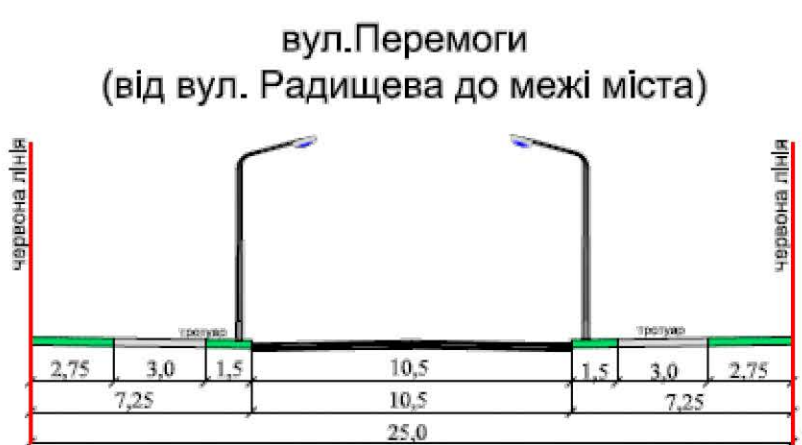
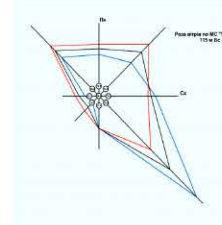
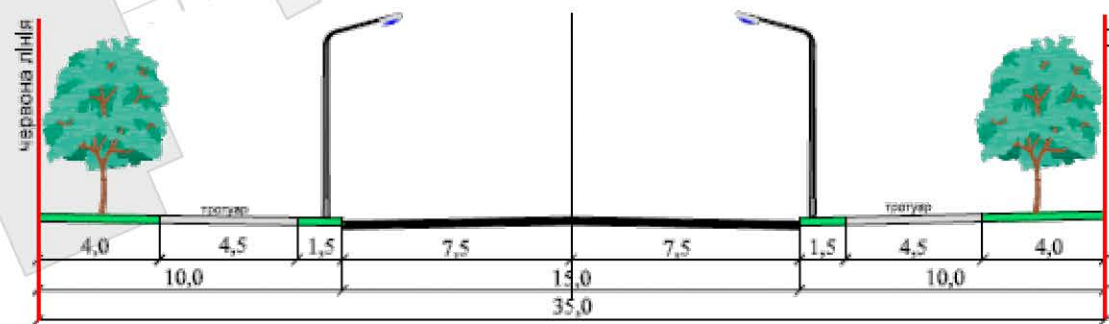
- САНІТАРНО-ЗАХИСНА ЗОНА
- ОХОРОННА ЗОНА ІНЖЕНЕРНИХ МЕРЕЖ
- ВОДООХОРОННА ЗОНА

ЗЕМЛЕКОРИСТАННЯ

- ЗЕМЕЛЬНІ ДІЛЯНКИ
- ДИТЯЧІ МАЙДАНЧИКИ
- СПОРТИВНІ МАЙДАНЧИКИ

ТРАНСПОРТНІ З'В'ЯЗКИ

- НАПРЯМКИ РУХУ ТРАНСПОРТУ
- НАПРЯМКИ РУХУ ПІШХОДІВ
- ПІШХОДНИЙ ПЕРЕХІД
- ПАРКОВКИ
- ПІШХОДНИЙ ПЕРЕХІД
- ДОРОЖНІ ЗНАКИ
- ТРОТУАРИ
- ВЕЛОДОРІЖКИ



035-ДП/1.10.2019					
Суміщений детальний план обмежений вул. Перемоги, Грушевського, Заньковецької та Легоцького					
Зам.	Кв.	Арх.	Заб.	Планир.	Дата
Директор	Інж.М.М.				
ГП	Інж.М.М.				
ГАП	Добша О.О.				
Архітектор	Прогольов С.М.				
Розробник	Прогольов С.М.				
Детальний план території				Стаття	Архивні
				ДП	4 5
СХЕМА ОРГАНІЗАЦІЇ РУХУ ТРАНСПОРТУ ТА ПІШХОДІВ. М.1:200. ТИПОВІ ПОПЕРЕЧНІ ПРОФІЛІ ВУЛИЦЬ.					
Товариство з обмеженою відповідальністю "Проектно-будівельна компанія "Закарпаттрансбуд" Львівська АГ №67508					

УЖГОРОД

ДЕТАЛЬНИЙ ПЛАН ТЕРИТОРІЇ

СХЕМА ІНЖЕНЕРНОЇ ПІДГОТОВКИ ТА ВЕРТИКАЛЬНОГО ПЛАНУВАННЯ. СХЕМА ІНЖЕНЕРНИХ МЕРЕЖ, СПОРУД І ВИКОРИСТАННЯ ПІДЗЕМНОГО ПРОСТОРУ.

УМОВНІ ПОЗНАЧЕННЯ

МЕЖА ТЕРИТОРІЇ

МЕЖА ДЕТАЛЬНОГО ПЛАНУВАННЯ

ФУНКЦІОНАЛЬНЕ ПРИЗНАЧЕННЯ ТЕРИТОРІЇ

ТЕРИТОРІЯ ЖИТЛОВОЇ САДИБНОЇ ЗАБУДОВИ
 ТЕРИТОРІЯ ЖИТЛОВОЇ БАГАТОПОВЕРХОВОЇ ЗАБУДОВИ
 ТЕРИТОРІЯ ГРОМАДСЬКОЇ ЗАБУДОВИ
 ТРАНСПОРТНА ТЕРИТОРІЯ
 ТЕРИТОРІЯ ІНЖЕНЕРНОЇ ІНФРАСТРУКТУРИ
 ТЕРИТОРІЯ ОЗЕЛЕНЕННЯ ЗАГАЛЬНОГО КОРИСТУВАННЯ

ПОКРИТТЯ ПОВЕРХНІ

ВОДНІ ПОВЕРХНІ
 ОЗЕЛЕНЕННЯ

БУДІВЛІ І СПОРУДИ

ЖИТЛОВІ БУДІВКИ
 ЖИТЛОВІ БУДІВКИ (ВЕДЕТЬСЯ БУДІВНИЦТВО)
 НЕЖИТЛОВІ БУДІВЛІ
 ГРОМАДСЬКІ БУДІВЛІ
 ОГОРОЖІ

ВУЛИЧНО-ДОРОЖНЯ МЕРЕЖА

ВУЛИЦЯ РАЙОННОГО ЗНАЧЕННЯ
 ЖИТЛОВА ВУЛИЦЯ
 ЧЕРВОНІ ЛІНІЇ
 ТРОТУАРИ
 ВЕЛОДОРОЖКИ

ІНЖЕНЕРНЕ ОБЛАДНАННЯ ТЕРИТОРІЇ

КОМПЛЕКСНА ТРАНСФОРМАТОРНА ПІДСТАНЦІЯ (КТП)
 ПОВІТРЯНА ЛІНІЯ ЕЛЕКТРОПЕРЕДАЧ
 ГАЗОРІЗПОДІЛЬНИЙ ПУНКТ (ГРП)

ЕКСПЛІКАЦІЯ БУДІВЕЛЬ І СПОРУД

№ п/п	Найменування	Пов-сть	Площа забудови	Примітки
1	АЗС "WOC"	1	-	
2	Шинний центр	1	1 030	
3	Ветеринарна клініка	1	235	
4	Об'єкти побутового обслуговування	1	1 032	
5	Парк мікрорайону	-	-	
6	ТЦ "ТОКІО"	2	4 320	
7	Дитячий садок	1	2 820	
8	Загальноосвітня школа №19	2	3 420	
9	Ринок	-	-	
10	Громадські об'єкти побутового обслуговування	2	1 432	
11	АЗС "WOC"	1	-	
13	Торговий центр	2	320	
15	АЗС "URB"	1	-	
16	Закінута будівля міського архіву	3	-	
17	Територія ДП "Закарпатгаз"	3	-	
18	Закінута адміністративна б'дівля	3	-	
19	ТОВ "Беркут"	2	-	
20	Закінуті споруди магазину	1	-	
21	Територія перспективної багатопверхової забудови	5	-	
22	Територія перспективної багатопверхової забудови	5	-	
23	Будинок з б'удованими комерційними приміщеннями	3	460	
24	Дитячий центр навчання бойових мистецтв	3	355	
25	Дитячий майданчик	-	-	
26	Баскетбольний майданчик	-	-	

ЕКСПЛІКАЦІЯ ДЕТАЛЬНИХ ПЛАНІВ

№д/п	Найменування	Площа д/п, га	Примітки
1	Детальний план території, обмеженої вулицями Перемоги, Федора Достоевського, Марії Заньковецької, Тиводара Легоцького	25,3	На підставі пункту 1.28 Рішення XXIV сесії VII скликання Ужгородської міської ради № 805 від 09.11.2018
2	Детальний план території, обмеженої вулицями Володимира Погорелова, Марії Заньковецької, Федора Достоевського, Перемоги	10,5	На підставі пункту 1.29 Рішення XXIV сесії VII скликання Ужгородської міської ради № 770 від 25.07.2017
3	Детальний план території, обмеженої вулицями Михайла Грушевського, Марії Заньковецької, Володимира Погорелова, Перемоги	13,4	На підставі пункту 1.20 Рішення XXIV сесії VII скликання Ужгородської міської ради № 770 від 25.07.2017

ПЛАНУВАЛЬНІ ОБМЕЖЕННЯ

САНІТАРНО-ЗАХИСНА ЗОНА
 ОХОРОННА ЗОНА ІНЖЕНЕРНИХ МЕРЕЖ
 ВОДООХОРОННА ЗОНА

ЗЕМЛЕВИКОРИСТАННЯ

ЗЕМЕЛЬНІ ДІЛЯНКИ
 ДИТЯЧІ МАЙДАНЧИКИ
 СПОРТИВНІ МАЙДАНЧИКИ

ІНЖЕНЕРНІ МЕРЕЖІ

ВОДОПРОВІД
 СИЛОВИЙ КАБЕЛЬ
 ПІДЗЕМНИЙ ГАЗОПРОВІД НИЗЬКОГО ТИСКУ
 САМОПЛИВНА КАНАЛІЗАЦІЯ
 ЛИВНЕВА КАНАЛІЗАЦІЯ
 МЕРЕЖЕВИЙ КАБЕЛЬ
 ІСНУЮЧА ТА ПРОЄКТНА ВІДМІТКА РЕЛЬЄФУ
 ПЕРЕЛОМ РЕЛЬЄФУ

035-ДІП/1.10.2019

Суміщений детальний план обмежений вул. Перемоги, Грушевського, Заньковецької та Легоцького

Зміст	Кварт.	Арх.	№з/ж	Підпис	Дата
Директор	ГП	Арх.	№з/ж	Підпис	Дата
Архітектор	Проектуючий	Арх.	№з/ж	Підпис	Дата
Розробник	Проектуючий	Арх.	№з/ж	Підпис	Дата

Детальний план території

Схема інженерної підготовки та вертикального планування. Схема інженерних мереж, споруд і використання підземного простору. М 1:200

Товариство з обмеженою відповідальністю "Закарпатбудівельна компанія" "Закарпатреконстрація" Ліцензія АГ №67508