

УЖГОРОД

ДЕТАЛЬНИЙ ПЛАН ТЕРИТОРІЇ

СХЕМА РОЗТАШУВАННЯ ТЕРИТОРІЇ У ПЛАНУВАЛЬНІЙ СТРУКТУРІ НАСЕЛЕНОГО ПУНКТУ. СХЕМА ІСНУЮЧОГО ВИКОРИСТАННЯ. ОПОРНИЙ ПЛАН. СХЕМА ІСНУЮЧИХ ПЛАНУВАЛЬНИХ ОБМЕЖЕНЬ.

УМОВНІ ПОЗНАЧЕННЯ

- МЕЖІ ТЕРИТОРІЇ**
- МЕЖА МІСТА УЖГОРОД
 - МЕЖА ДЕТАЛЬНОГО ПЛАНУВАННЯ
- ПОКРИТТЯ ПОВЕРХНІ**
- ВОДНІ ПОВЕРХНІ
 - ОЗЕЛЕНЕННЯ
- БУДІВЛІ І СПОРУДИ**
- ЖИТЛОВІ БУДИНКИ
 - ЖИТЛОВІ БУДИНКИ (ВЕДЕТЬСЯ БУДІВНИЦТВО)
 - НЕЖИТЛОВІ БУДІВЛІ
 - ГРОМАДСЬКІ БУДІВЛІ
 - ОГОРОЖІ
- ВУЛИЧНО-ДОРОЖНЯ МЕРЕЖА**
- ВУЛИЦЯ РАЙОННОГО ЗНАЧЕННЯ
 - ЖИТЛОВА ВУЛИЦЯ
 - ЧЕРВОНІ ЛІНІЇ
- ІНЖЕНЕРНЕ ОБЛАДНАННЯ ТЕРИТОРІЇ**
- КОМПЛЕКСНА ТРАНСФОРМАТОРНА ПІДСТАНЦІЯ (КТП)
 - ПОВІТРЯНА ЛІНІЯ ЕЛЕКТРОПЕРЕДАЧ
 - ГАЗОРОЗПОДІЛЬЧИЙ ПУНКТ (ГРП)
- ПЛАНУВАЛЬНІ ОБМЕЖЕННЯ**
- САНІТАРНО-ЗАХИСНА ЗОНА
 - ОХОРОННА ЗОНА ІНЖЕНЕРНИХ МЕРЕЖ
 - ВОДООХОРОННА ЗОНА

ЕКСПЛІКАЦІЯ БУДІВЕЛЬ І СПОРУД

№ п/п	Найменування	Пов-сть	Площа забудови	Примітки
1	СТО та Автомийка	1	-	
2	Автомобільна школа Закарпатської обласної організації Всеукраїнської спілки автомобілістів	1	-	
3	СТО	1	-	
4	ПП "Аксед"	2	-	
5	АЗС	1	-	
6	Пекарня та фірмовий магазин "Дік"	1	-	
7	Ужгородський професійний машинобудівний ліцей	-	-	
8	Видавництво "Закарпаття"	-	-	

041-ДПТ/10.03.2020

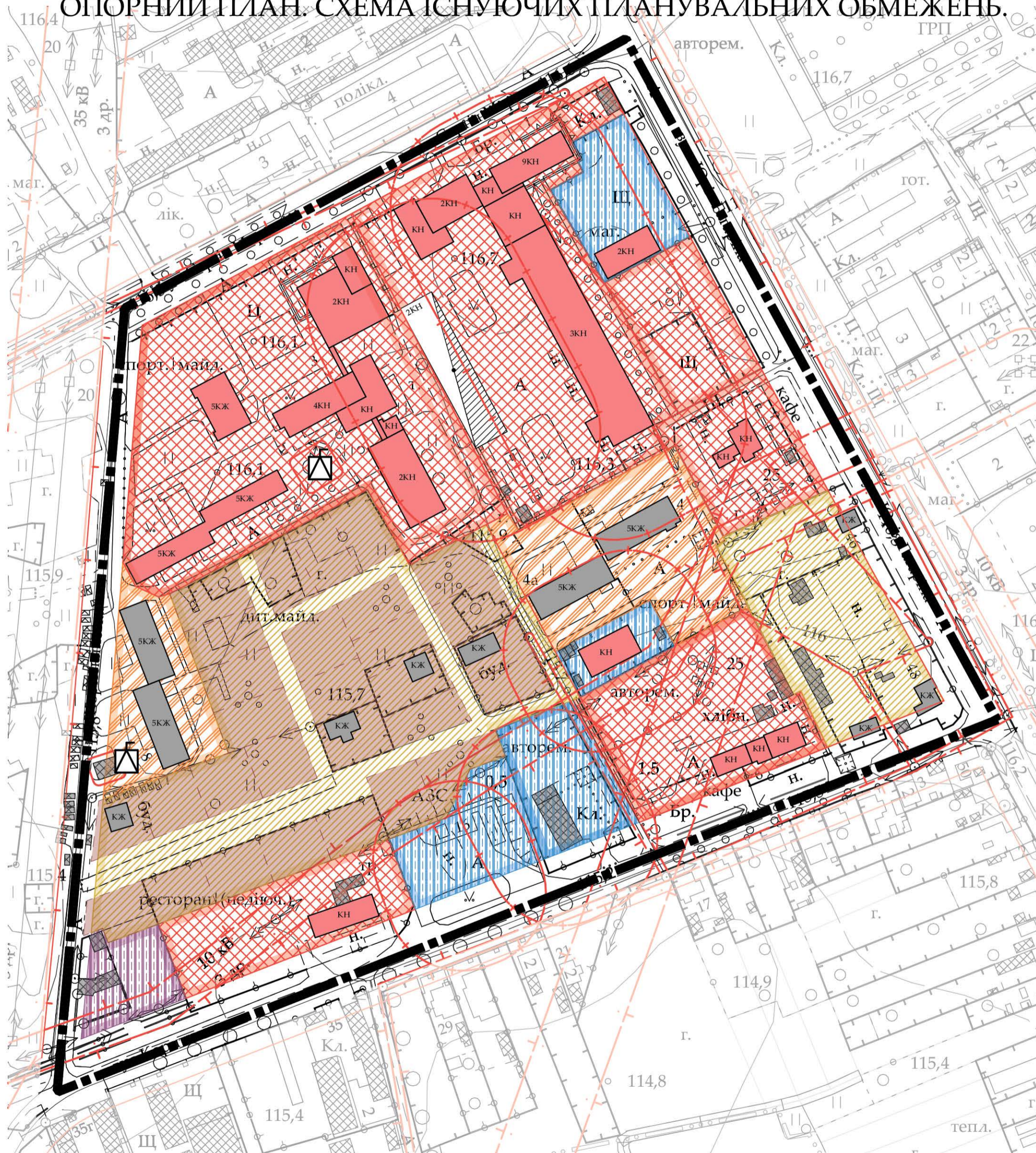
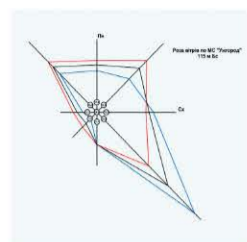
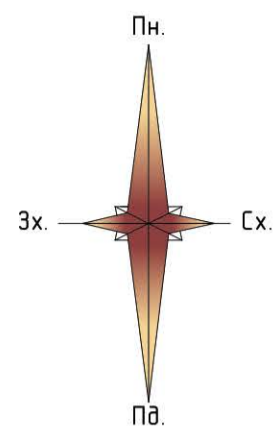
детальний план території, обмеженої вулицями Юрія Гагаріна, Кориннянською, Сергія Мартина (Паризької Комуні) та територією підприємств оптової торгівлі

Змін.	Класс.	Арк.	Лист.	Стадія	Аркуш	Аркушів
				ДПТ	1	5

Детальний план території

СХЕМА РОЗТАШУВАННЯ ТЕРИТОРІЇ У ПЛАНУВАЛЬНІЙ СТРУКТУРІ НАСЕЛЕНОГО ПУНКТУ. СХЕМА ІСНУЮЧОГО ВИКОРИСТАННЯ. ОПОРНИЙ ПЛАН. СХЕМА ІСНУЮЧИХ ПЛАНУВАЛЬНИХ ОБМЕЖЕНЬ. МІ:2000

Товариство з обмеженою відповідальністю "Закарпатреконструкція" Ліцензія АГ №577508



Змін. Інв. номер

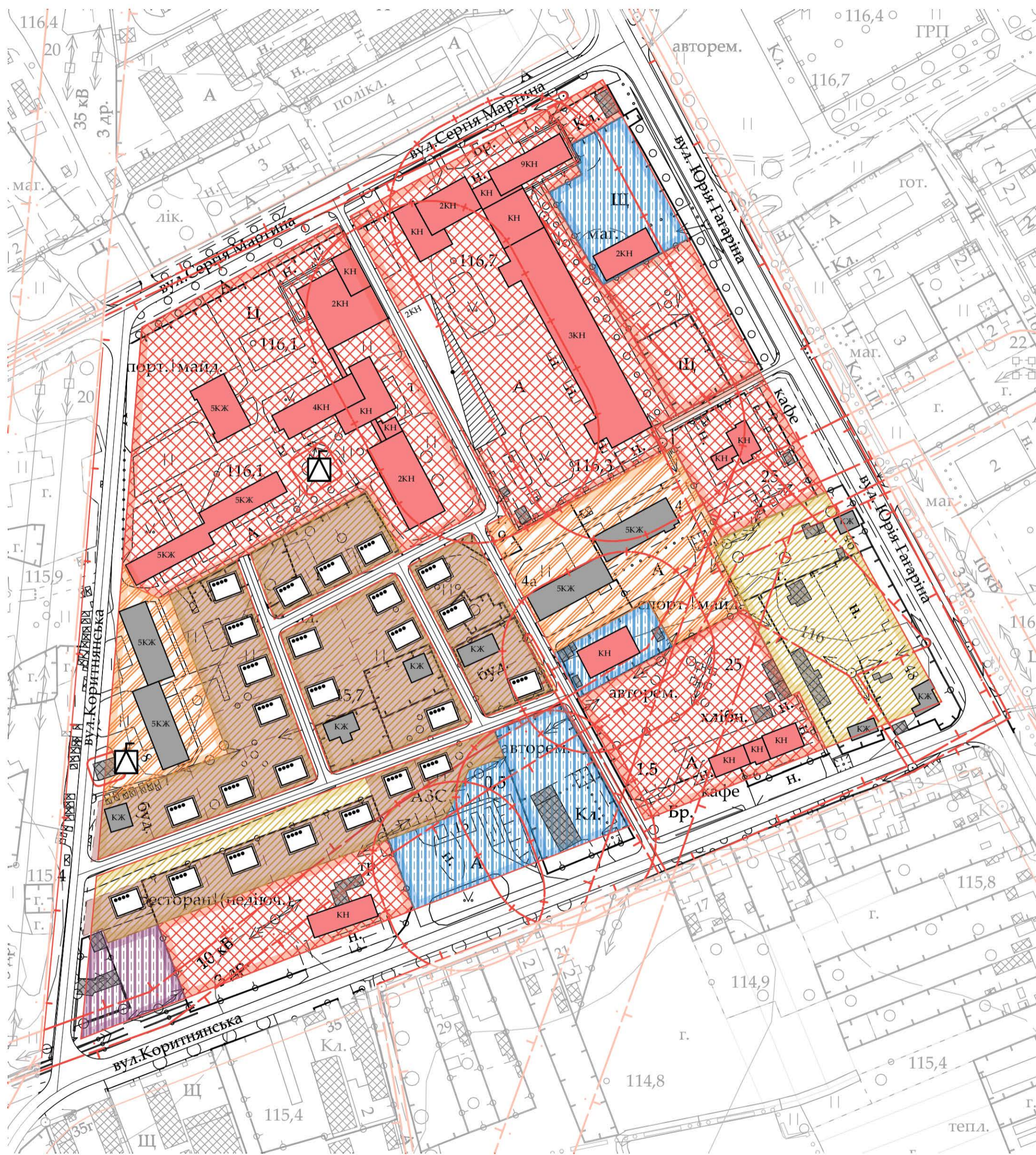
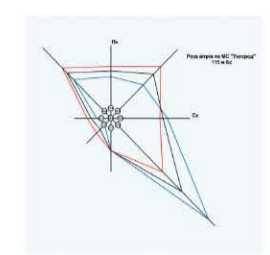
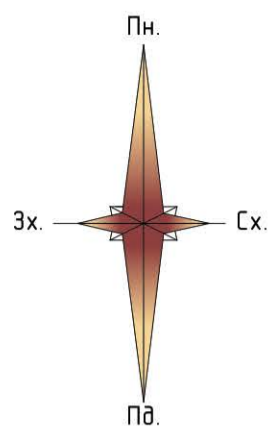
Підписі, дата

Інв. номер

УЖГОРОД

ДЕТАЛЬНИЙ ПЛАН ТЕРИТОРІЇ

ПРОЕКТНИЙ ПЛАН. ПЛАН ЧЕРВОНИХ ЛІНІЙ. СХЕМА ПРОЕКТНИХ ПЛАНУВАЛЬНИХ ОБМЕЖЕНЬ.



ІСНУЮЧА	ПРОЕКТНА

ПЛАНУВАЛЬНІ ОБМЕЖЕННЯ

- САНИТАРНО-ЗАХИСНА ЗОНА
- ОХОРОННА ЗОНА ІНЖЕНЕРНИХ МЕРЕЖ
- ВОДООХОРОННА ЗОНА

УМОВНІ ПОЗНАЧЕННЯ

МЕЖІ ТЕРИТОРІЇ	
	МЕЖА ДЕТАЛЬНОГО ПЛАНУВАННЯ
ФУНКЦІОНАЛЬНЕ ПРИЗНАЧЕННЯ ТЕРИТОРІЇ	
	ТЕРИТОРІЯ ЖИТЛОВОЇ САДИБНОЇ ЗАБУДОВИ
	ТЕРИТОРІЯ ЖИТЛОВОЇ БАГАТОПОВЕРХОВОЇ ЗАБУДОВИ
	ТЕРИТОРІЯ ГРОМАДСЬКОЇ ЗАБУДОВИ
	ТРАНСПОРТНА ТЕРИТОРІЯ
	ТЕРИТОРІЇ ІНЖЕНЕРНОЇ ІНФРАСТРУКТУРИ
	ТЕРИТОРІЯ ОЗЕЛЕНЕННЯ ЗАГАЛЬНОГО КОРИСТУВАННЯ
ПОКРИТТЯ ПОВЕРХНІ	
	ВОДНІ ПОВЕРХНІ
	ОЗЕЛЕНЕННЯ
БУДІВЛІ І СПОРУДИ	
	ЖИТЛОВІ БУДІВКИ
	ЖИТЛОВІ БУДІВКИ (ВЕДЕТЬСЯ БУДІВНИЦТВО)
	НЕЖИТЛОВІ БУДІВЛІ
	ГРОМАДСЬКІ БУДІВЛІ
	ОГОРОЖІ
ВУЛИЧНО-ДОРОЖНЯ МЕРЕЖА	
	ВУЛИЦЯ РАЙОННОГО ЗНАЧЕННЯ
	ЖИТЛОВА ВУЛИЦЯ
	ЧЕРВОНІ ЛІНІЇ
	ТРОТУАРИ
	ВЕЛОДОРІЖКИ
ІНЖЕНЕРНЕ ОБЛАДНАННЯ ТЕРИТОРІЇ	
	КОМПЛЕКСНА ТРАНСФОРМАТОРНА ПІДСТАНЦЯ (КТП)

ЕКСПЛІКАЦІЯ БУДІВЕЛЬ І СПОРУД

№ п/п	Найменування	Пов-сть	Площа забудови	Примітки
1	СТО та Автомийка	1	-	
2	Автомобільна школа Закарпатської обласної організації Всеукраїнської спілки автомобілістів	1	-	
3	СТО	1	-	
4	ПП "Аксед"	2	-	
5	АЗС	1	-	
6	Пекарня та фірмовий магазин "Дік"	1	-	
7	Ужгородський професійний машинобудівний ліцей	-	-	
8	Видавництво "Закарпаття"	-	-	

041-ДПТ/10.03.2020

детальний план території, обмеженої вулицями Юрія Гагаріна, Кориннянською, Сергія Мартина (Паризької Коमुни) та територією підприємств оптової торгівлі

Змін.	Класс.	Арк.	Лист.	Дата	Стадія	Аркуш	Аркушів
					ДПТ	2	5
Директор	Несук	М	748		Детальний план території		
ПП	Несук	М	748		ПРОЕКТНИЙ ПЛАН. ПЛАН ЧЕРВОНИХ ЛІНІЙ. СХЕМА ПРОЕКТНИХ ПЛАНУВАЛЬНИХ ОБМЕЖЕНЬ. М1:2000		
ГАП	Добан	М	748		Товариство з обмеженою відповідальністю "Закарпатреконструкція" Ліцензія АГ №57508		
Архітектор	Приходь	М	748				
Розробив	Приходь	М	748				

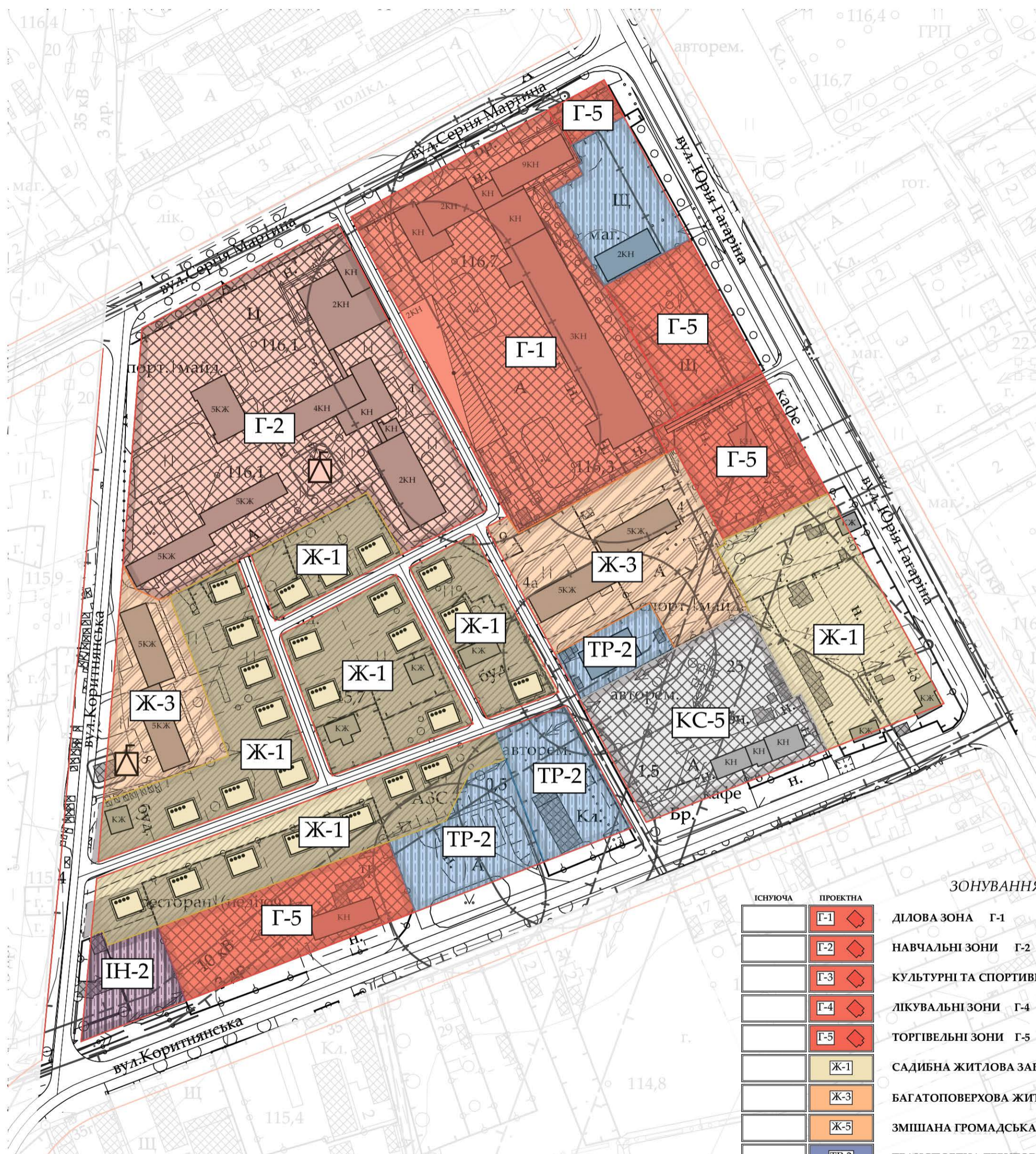
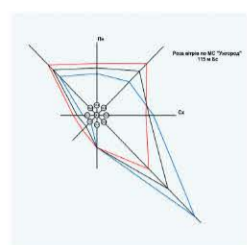
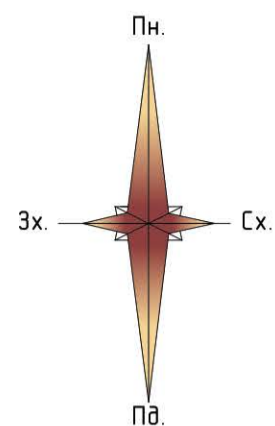


Змін. Імп. номер	
Підписі, дата	
Імп. номер	

УЖГОРОД

ДЕТАЛЬНИЙ ПЛАН ТЕРИТОРІЇ

СХЕМА ФУНКЦІОНАЛЬНОГО ЗОНУВАННЯ ТЕРИТОРІЇ.



ІСНУЮЧА	ПРОЕКТНА	ЗОНУВАННЯ
[Symbol]	[Symbol]	БІЗНЕСНА ЗОНА Г-1
[Symbol]	[Symbol]	НАВЧАЛЬНІ ЗОНИ Г-2
[Symbol]	[Symbol]	КУЛЬТУРНІ ТА СПОРТИВНІ ЗОНИ Г-3
[Symbol]	[Symbol]	ЛІКУВАЛЬНІ ЗОНИ Г-4
[Symbol]	[Symbol]	ТОРГІВЕЛЬНІ ЗОНИ Г-5
[Symbol]	[Symbol]	САДИБНА ЖИТЛОВА ЗАБУДОВА Ж-1
[Symbol]	[Symbol]	БАГАТОПОВЕРХОВА ЖИТЛОВА ЗАБУДОВА Ж-3
[Symbol]	[Symbol]	ЗМІШАНА ГРОМАДСЬКА І ЖИТЛОВА ЗАБУДОВА Ж-5
[Symbol]	[Symbol]	ТРАНСПОРТНА ТЕРИТОРІЯ ТР-2
[Symbol]	[Symbol]	ЗОНА ІНЖЕНЕРНОЇ ІНФРАСТРУКТУРИ ІН-2
[Symbol]	[Symbol]	РЕКРЕАЦІЙНА ЗОНА ОЗЕЛЕНИХ ТЕРИТОРІЙ ЗАГАЛЬНОГО КОРИСТУВАННЯ Р-3
[Symbol]	[Symbol]	КОМУНАЛЬНО-СКЛАДСЬКА ЗОНА КС-3

УМОВНІ ПОЗНАЧЕННЯ

ІСНУЮЧА		ПРОЕКТНА		МЕЖІ ТЕРИТОРІЇ
[Symbol]	[Symbol]	[Symbol]	[Symbol]	МЕЖА ДЕТАЛЬНОГО ПЛАНУВАННЯ
ФУНКЦІОНАЛЬНЕ ПРИЗНАЧЕННЯ ТЕРИТОРІЇ				
[Symbol]	[Symbol]	[Symbol]	[Symbol]	ТЕРИТОРІЯ ЖИТЛОВОЇ САДИБНОЇ ЗАБУДОВИ
[Symbol]	[Symbol]	[Symbol]	[Symbol]	ТЕРИТОРІЯ ЖИТЛОВОЇ БАГАТОПОВЕРХОВОЇ ЗАБУДОВИ
[Symbol]	[Symbol]	[Symbol]	[Symbol]	ТЕРИТОРІЯ ГРОМАДСЬКОЇ ЗАБУДОВИ
[Symbol]	[Symbol]	[Symbol]	[Symbol]	ТРАНСПОРТНА ТЕРИТОРІЯ
[Symbol]	[Symbol]	[Symbol]	[Symbol]	ТЕРИТОРІЇ ІНЖЕНЕРНОЇ ІНФРАСТРУКТУРИ
[Symbol]	[Symbol]	[Symbol]	[Symbol]	ТЕРИТОРІЯ ОЗЕЛЕНЕННЯ ЗАГАЛЬНОГО КОРИСТУВАННЯ
ПОКРИТТЯ ПОВЕРХНІ				
[Symbol]	[Symbol]	[Symbol]	[Symbol]	ВОДНІ ПОВЕРХНІ
[Symbol]	[Symbol]	[Symbol]	[Symbol]	ОЗЕЛЕНЕННЯ
БУДІВЛІ І СПОРУДИ				
[Symbol]	[Symbol]	[Symbol]	[Symbol]	ЖИТЛОВІ БУДИНКИ
[Symbol]	[Symbol]	[Symbol]	[Symbol]	ЖИТЛОВІ БУДИНКИ (ВЕДЕТЬСЯ БУДІВНИЦТВО)
[Symbol]	[Symbol]	[Symbol]	[Symbol]	НЕЖИТЛОВІ БУДІВЛІ
[Symbol]	[Symbol]	[Symbol]	[Symbol]	ГРОМАДСЬКІ БУДІВЛІ
[Symbol]	[Symbol]	[Symbol]	[Symbol]	ОГОРОЖІ
ВУЛИЧНО-ДОРОЖНЯ МЕРЕЖА				
[Symbol]	[Symbol]	[Symbol]	[Symbol]	ВУЛИЦЯ РАЙОННОГО ЗНАЧЕННЯ
[Symbol]	[Symbol]	[Symbol]	[Symbol]	ЖИТЛОВА ВУЛИЦЯ
[Symbol]	[Symbol]	[Symbol]	[Symbol]	ЧЕРВОНІ ЛІНІЇ
[Symbol]	[Symbol]	[Symbol]	[Symbol]	ТРОТУАРИ
[Symbol]	[Symbol]	[Symbol]	[Symbol]	ВЕЛОДОРІЖКИ
ІНЖЕНЕРНЕ ОБЛАДНАННЯ ТЕРИТОРІЇ				
[Symbol]	[Symbol]	[Symbol]	[Symbol]	КОМПЛЕКСНА ТРАНСФОРМАТОРНА ПІДСТАНЦІЯ (КТП)

ЕКСПЛІКАЦІЯ БУДІВЕЛЬ І СПОРУД

№ п/п	Найменування	Пов-сть	Площа забудови	Примітки
1	СТО та Автомийка	1	-	
2	Автомобільна школа Закарпатської обласної організації Всеукраїнської спілки автомобілістів	1	-	
3	СТО	1	-	
4	ПП "Аксед"	2	-	
5	АЗС	1	-	
6	Пекарня та фірмовий магазин "Дік"	1	-	
7	Ужгородський професійний машинобудівний ліцей	-	-	
8	Видавництво "Закарпаття"	-	-	



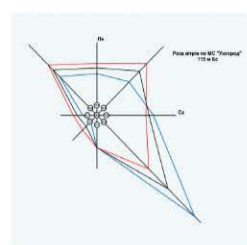
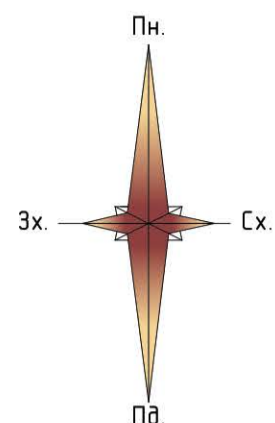
041-ДПТ/10.03.2020			
Детальний план території, обмеженої вулицями Юрія Гагаріна, Кориннянською, Сергія Мартина (Паризької Комуні) та територією підприємств оптової торгівлі			
Змін.	Клас.	Арк.	Лист.
Директор	Несук	М	7 4 8
ПП	Несук	М	7 4 8
ГАП	Добан	М	7 4 8
Архітектор	Приходь	М	7 4 8
Розробив	Приходь	М	7 4 8
СХЕМА ФУНКЦІОНАЛЬНОГО ЗОНУВАННЯ ТЕРИТОРІЇ М 1:2000			Товариство з обмеженою відповідальністю "Закарпатреконструкція" Ліцензія АГ №57508

Зміст	Ім. номер
Підписі	дата

УЖГОРОД

ДЕТАЛЬНИЙ ПЛАН ТЕРИТОРІЇ

СХЕМА ОРГАНІЗАЦІЇ РУХУ ТРАНСПОРТУ ТА ПІШХОДІВ. ТИПОВІ ПОПЕРЕЧНІ ПРОФІЛІ ВУЛИЦЬ.



ТРАНСПОРТНІ З'В'ЯЗКИ

ІСНЮЮЧА	ПРОЕКТНА	ОПИС
		НАПРЯМКИ РУХУ ТРАНСПОРТУ
		НАПРЯМКИ РУХУ ПІШХОДІВ
		ПІШХОДНИЙ ПЕРЕХІД
		ПАРКОВКИ
		ПІШХОДНИЙ ПЕРЕХІД
		ДОРОЖНІ ЗНАКИ
		ТРОТУАРИ
		ВЕЛОДОРІЖКИ

УМОВНІ ПОЗНАЧЕННЯ

		МЕЖІ ТЕРИТОРІЇ
	ІСНЮЮЧА	МЕЖА ДЕТАЛЬНОГО ПЛАНУВАННЯ
	ПРОЕКТНА	
ФУНКЦІОНАЛЬНЕ ПРИЗНАЧЕННЯ ТЕРИТОРІЇ		
	ІСНЮЮЧА	ТЕРИТОРІЯ ЖИТЛОВОЇ САДИБНОЇ ЗАБУДОВИ
	ПРОЕКТНА	ТЕРИТОРІЯ ЖИТЛОВОЇ БАГАТОПОВЕРХОВОЇ ЗАБУДОВИ
	ІСНЮЮЧА	ТЕРИТОРІЯ ГРОМАДСЬКОЇ ЗАБУДОВИ
	ПРОЕКТНА	ТРАНСПОРТНА ТЕРИТОРІЯ
	ІСНЮЮЧА	ТЕРИТОРІЇ ІНЖЕНЕРНОЇ ІНФРАСТРУКТУРИ
	ПРОЕКТНА	ТЕРИТОРІЯ ОЗЕЛЕНЕННЯ ЗАГАЛЬНОГО КОРИСТУВАННЯ
ПОКРИТТЯ ПОВЕРХНІ		
	ІСНЮЮЧА	ВОДНІ ПОВЕРХНІ
	ПРОЕКТНА	ОЗЕЛЕНЕННЯ
БУДІВЛІ І СПОРУДИ		
	ІСНЮЮЧА	ЖИТЛОВІ БУДИНКИ
	ПРОЕКТНА	ЖИТЛОВІ БУДИНКИ (ВЕДЕТЬСЯ БУДІВНИЦТВО)
	ІСНЮЮЧА	НЕЖИТЛОВІ БУДІВЛІ
	ПРОЕКТНА	ГРОМАДСЬКІ БУДІВЛІ
	ІСНЮЮЧА	ОГОРОЖІ
ВУЛИЧНО-ДОРОЖНЯ МЕРЕЖА		
	ІСНЮЮЧА	ВУЛИЦЯ РАЙОННОГО ЗНАЧЕННЯ
	ПРОЕКТНА	ЖИТЛОВА ВУЛИЦЯ
	ІСНЮЮЧА	ЧЕРВОНІ ЛІНІЇ
	ПРОЕКТНА	ТРОТУАРИ
	ІСНЮЮЧА	ВЕЛОДОРІЖКИ
ІНЖЕНЕРНЕ ОБЛАДНАННЯ ТЕРИТОРІЇ		
	ІСНЮЮЧА	КОМПЛЕКСНА ТРАНСФОРМАТОРНА ПІДСТАНЦІЯ (КТП)
	ПРОЕКТНА	

ЕКСПЛІКАЦІЯ БУДІВЕЛЬ І СПОРУД

№ п/п	Найменування	Пов-сть	Площа забудови	Примітки
1	СТО та Автомийка	1	-	
2	Автомобільна школа Закарпатської обласної організації Всеукраїнської спілки автомобілістів	1	-	
3	СТО	1	-	
4	ПП "Аксед"	2	-	
5	АЗС	1	-	
6	Пекарня та фірмовий магазин "Дік"	1	-	
7	Ужгородський професійний машинобудівний ліцей	-	-	
8	Видавництво "Закарпаття"	-	-	

041-ДПТ/10.03.2020

детальний план території, обмеженої вулицями Юрія Гагаріна, Корипнянською, Сергія Мартина (Паризької Комуні) та територією підприємств оптової торгівлі

Змін.	Клас.	Арк.	Дата	Стадія	Аркуш	Аркушів
				ДПТ	4	5



СХЕМА ОРГАНІЗАЦІЇ РУХУ ТРАНСПОРТУ ТА ПІШХОДІВ. М 1:2000. ТИПОВІ ПОПЕРЕЧНІ ПРОФІЛІ ВУЛИЦЬ.

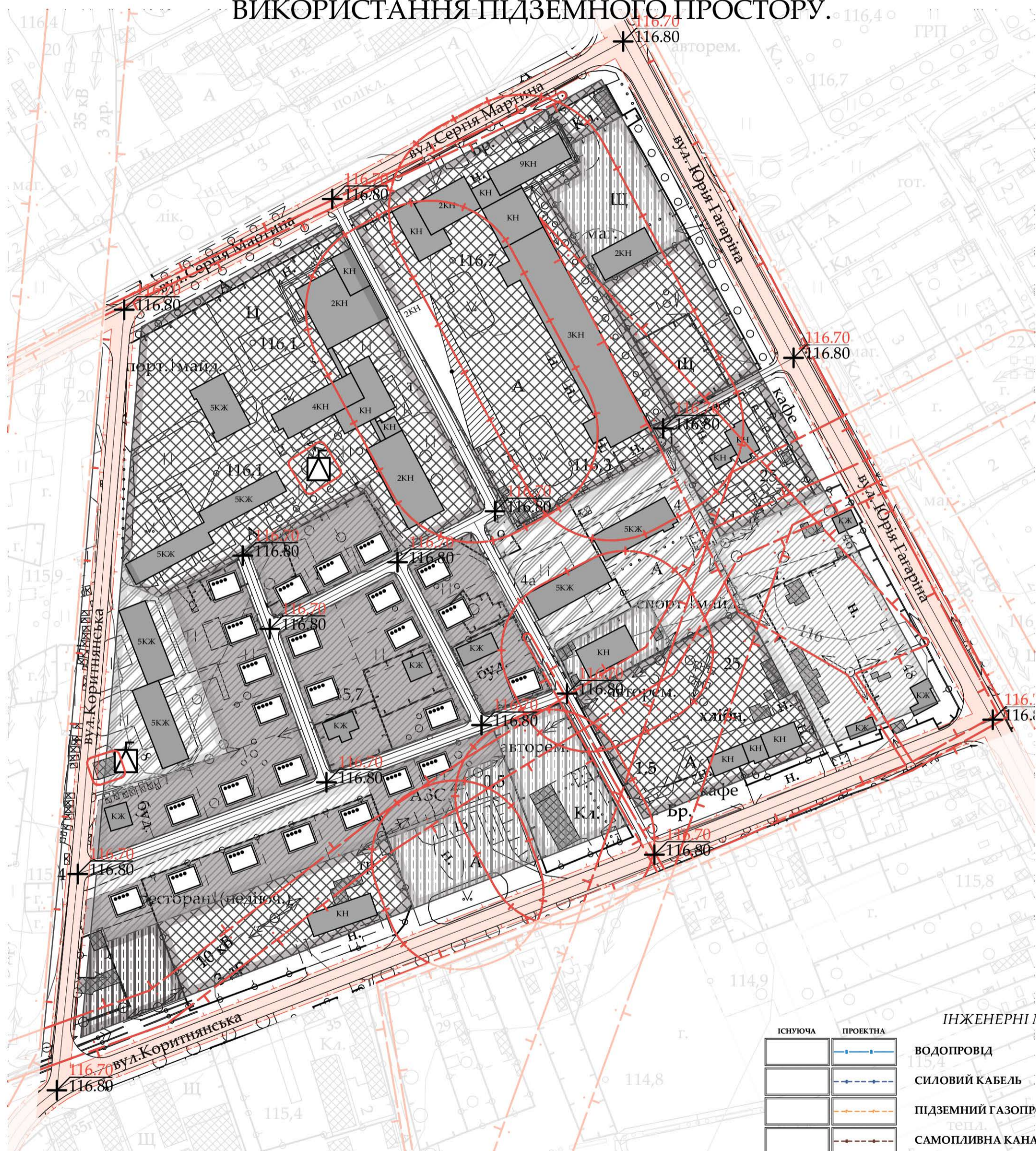
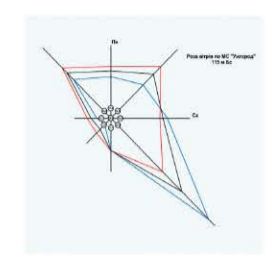
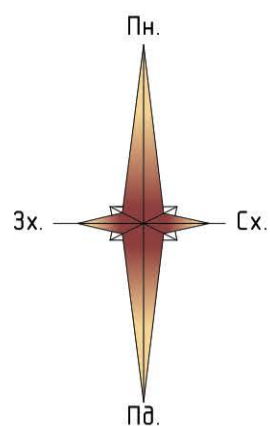
Товариство з обмеженою відповідальністю "Закарпатреконструкція" Ліцензія АГ №57508

Змін. Імп. номер
Підписі, дата
Імп. номер

УЖГОРОД

ДЕТАЛЬНИЙ ПЛАН ТЕРИТОРІЇ

СХЕМА ІНЖЕНЕРНОЇ ПІДГОТОВКИ ТА ВЕРТИКАЛЬНОГО ПЛАНУВАННЯ. СХЕМА ІНЖЕНЕРНИХ МЕРЕЖ, СПОРУД І ВИКОРИСТАННЯ ПІДЗЕМНОГО ПРОСТОРУ.



УМОВНІ ПОЗНАЧЕННЯ МЕЖІ ТЕРИТОРІЇ

ІСНУЮЧА	ПРОЕКТНА	МЕЖА ДЕТАЛЬНОГО ПЛАНУВАННЯ
ІСНУЮЧА	ПРОЕКТНА	ФУНКЦІОНАЛЬНЕ ПРИЗНАЧЕННЯ ТЕРИТОРІЇ
		ТЕРИТОРІЯ ЖИТЛОВОЇ САДИБНОЇ ЗАБУДОВИ
		ТЕРИТОРІЯ ЖИТЛОВОЇ БАГАТОПОВЕРХОВОЇ ЗАБУДОВИ
		ТЕРИТОРІЯ ГРОМАДСЬКОЇ ЗАБУДОВИ
		ТРАНСПОРТНА ТЕРИТОРІЯ
		ТЕРИТОРІЯ ІНЖЕНЕРНОЇ ІНФРАСТРУКТУРИ
		ТЕРИТОРІЯ ОЗЕЛЕНЕННЯ ЗАГАЛЬНОГО КОРИСТУВАННЯ
ІСНУЮЧА	ПРОЕКТНА	ПОКРИТТЯ ПОВЕРХНІ
		ВОДНІ ПОВЕРХНІ
		ОЗЕЛЕНЕННЯ
ІСНУЮЧА	ПРОЕКТНА	БУДІВЛІ І СПОРУДИ
		ЖИТЛОВІ БУДІВКИ
		ЖИТЛОВІ БУДІВКИ (ВЕДЕТЬСЯ БУДІВНИЦТВО)
		НЕЖИТЛОВІ БУДІВЛІ
		ГРОМАДСЬКІ БУДІВЛІ
		ОГОРОЖІ
ІСНУЮЧА	ПРОЕКТНА	ВУЛИЧНО-ДОРОЖНЯ МЕРЕЖА
		ВУЛИЦЯ РАЙОННОГО ЗНАЧЕННЯ
		ЖИТЛОВА ВУЛИЦЯ
		ЧЕРВОНІ ЛІНІЇ
		ТРОТУАРИ
		ВЕЛОДОРІЖКИ
ІСНУЮЧА	ПРОЕКТНА	ІНЖЕНЕРНЕ ОБЛАДНАННЯ ТЕРИТОРІЇ
		КОМПЛЕКСНА ТРАНСФОРМАТОРНА ПІДСТАНЦІЯ (КТП)
		ПОВІТРЯНА ЛІНІЯ ЕЛЕКТРОПЕРЕДАЧ

ЕКСПЛІКАЦІЯ БУДІВЕЛЬ І СПОРУД

№ п/п	Найменування	Пов-сть	Площа забудови	Примітки
1	СТО та Автомийка	1	-	
2	Автомобільна школа Закарпатської обласної організації Всеукраїнської спілки автомобілістів	1	-	
3	СТО	1	-	
4	ПП "Аксед"	2	-	
5	АЗС	1	-	
6	Пекарня та фірмовий магазин "Дік"	1	-	
7	Ужгородський професійний машинобудівний ліцей	-	-	
8	Видавництво "Закарпаття"	-	-	

ІНЖЕНЕРНІ МЕРЕЖІ

ІСНУЮЧА	ПРОЕКТНА	ОПИС
		ВОДОПРОВІД
		СИЛОВИЙ КАБЕЛЬ
		ПІДЗЕМНИЙ ГАЗОПРОВІД НИЗЬКОГО ТИСКУ
		САМОПЛИВНА КАНАЛІЗАЦІЯ
		ЛИВНЕВА КАНАЛІЗАЦІЯ
		МЕРЕЖЕВИЙ КАБЕЛЬ
		ІСНУЮЧІ ТА ПРОЕКТНІ ВІДМІТКИ РЕЛЬЄФУ
		ПЕРЕЛОМ РЕЛЬЄФУ

041-ДПТ/10.03.2020

Детальний план території, обмеженої вулицями Юрія Гагаріна, Кориннянською, Сергія Мартина (Паризької Комуні) та територією підприємств оптової торгівлі

Змін.	Клас.	Арк.	Лист	Дата	Стадія	Аркуш	Аркушів
					ДПТ	5	5

Детальний план території

СХЕМА ІНЖЕНЕРНОЇ ПІДГОТОВКИ ТА ВЕРТИКАЛЬНОГО ПЛАНУВАННЯ. СХЕМА ІНЖЕНЕРНИХ МЕРЕЖ, СПОРУД І ВИКОРИСТАННЯ ПІДЗЕМНОГО ПРОСТОРУ. М 1:2000

Товариство з обмеженою відповідальністю "Закарпатреконструкція" Ліцензія АГ №57508

Змін. Імп. номер	
Підписі, дата	
Імп. номер	