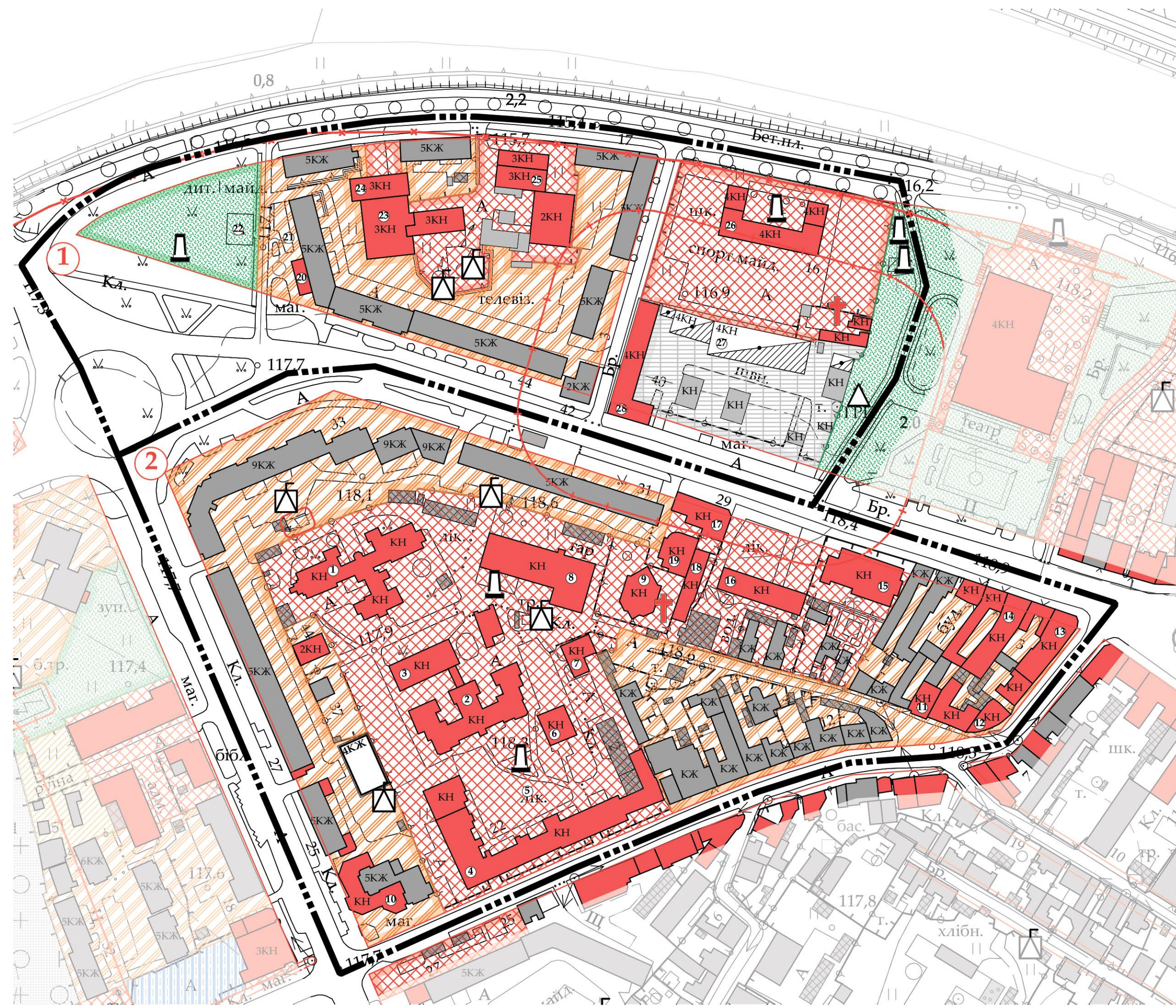


# УЖГОРОД

ДЕТАЛЬНИЙ ПЛАН ТЕРИТОРІЇ

СХЕМА РОЗТАШУВАННЯ ТЕРИТОРІЇ У ПЛАНУВАЛЬНІЙ СТРУКТУРІ НАСЕЛЕНОГО ПУНКТУ. СХЕМА ІСНУЮЧОГО ВИКОРИСТАННЯ. ОПОРНИЙ ПЛАН. СХЕМА ІСНУЮЧИХ ПЛАНУВАЛЬНИХ ОБМЕЖЕНЬ.



- ### УМОВНІ ПОЗНАЧЕННЯ
- МЕЖІ ТЕРИТОРІЇ**
- МЕЖА ДЕТАЛЬНОГО ПЛАНУВАННЯ
- ПОКРИТТЯ ПОВЕРХНІ**
- ВОДНІ ПОВЕРХНІ
  - ОЗЕЛЕНЕННЯ
- БУДІВЛІ І СПОРУДИ**
- ЖИТЛОВІ БУДІВКИ
  - ЖИТЛОВІ БУДІВКИ (ВЕДЕТЬСЯ БУДІВНИЦТВО)
  - НЕЖИТЛОВІ БУДІВЛІ
  - ГРОМАДСЬКІ БУДІВЛІ
  - ОГОРОЖІ
- ВУЛИЧНО-ДОРОЖНЯ МЕРЕЖА**
- ВУЛИЦЯ РАЙОННОГО ЗНАЧЕННЯ
  - ЖИТЛОВА ВУЛИЦЯ
  - ЧЕРВОНІ ЛІНІЇ
- ІНЖЕНЕРНЕ ОБЛАДНАННЯ ТЕРИТОРІЇ**
- КОМПЛЕКСНА ТРАНСФОРМАТОРНА ПІДСТАНЦЯ (КТП)
  - ПОВІТРЯНА ЛІНІЯ ЕЛЕКТРОПЕРЕДАЧ
  - ГАЗОРОЗПОДІЛЧИЙ ПУНКТ (ГРП)
- ПЛАНУВАЛЬНІ ОБМЕЖЕННЯ**
- САНИТАРНО-ЗАХИСНА ЗОНА
  - ОХОРОННА ЗОНА ІНЖЕНЕРНИХ МЕРЕЖ
  - ВОДООХОРОННА ЗОНА

### ЕКСПЛІКАЦІЯ ДЕТАЛЬНИЙ ПЛАНІВ

№д/п	Найменування	Площа д/п, га	Примітки
1	Детальний план території, обмеженої вулицями Льва Толстого, площею Богдана Хмельницького, Київською набережною та провулком Мостовим	7,26	
2	Детальний план території, обмеженої вулицями Перемоги, Льва Толстого, площею Богдана Хмельницького та проспектом Свободи	10,2	

### ЕКСПЛІКАЦІЯ ДЕТАЛЬНИЙ ПЛАНІВ

№ п/п	Найменування	Пов-сть	Площа забудови	Примітки
1	Закарпатська обласна клінічна лікарня імені А. Новака Корпус 3	3		
2	Закарпатська обласна клінічна лікарня імені А. Новака Корпус 2	3		
3	Закарпатська обласна клінічна лікарня імені А. Новака Корпус 4	3		
4	Обласний клінічний центр нейрохірургії та неврології	3		
5	Закарпатська обласна клінічна лікарня імені А. Новака	3		
6	Закарпатська обласна клінічна лікарня імені А. Новака	3		
7	Обласний клінічний морг	2		
8	Закарпатська обласна клінічна лікарня імені А. Новака Корпус 6	4		
9	Церква МСЦ СХБ	1		
10	Закарпатський обласний художній музей	1		
11	Готель	3		
12	Клініка	3		
13	ТЦ "Фокстрот"	3		
14	ТЦ "Леон"	4		
15	Обласний клінічний гастроентерологічний диспансер	2		
16	Закарпатська обласна станція переливання крові	2		
17	Банк	2		
18	Mon Caffè	2		
19	Оздоровчий комплекс "Карпати"	3		
20	Ресторан	1		
21	Дитяча бібліотека "Казка"	5		
22	Дитячий майданчик	-		
23	Філія ПАТ НСТУ Закарпатська регіональна дирекція Головний корпус	3		
24	Філія ПАТ НСТУ Закарпатська регіональна дирекція	3		
25	Тиса FM	2		
26	Спеціалізована школа І-ІІІ ступенів №5	4		
27	Ужгородська Швейна Фабрика	4		
28	Комінвестбанк	2		

052-ДПТ/20.06.2020

Сумщений детальний план в районі вулиці Льва Толстого

Зміст	Клас	Арх.	№/ж	Підпис	Дата
Директор	Несух.М.М.				
ГП	Несух.М.М.				
ГАП	Добша О.О.				
Архітектор	Пригодько С.М.				
Розробник	Пригодько С.М.				

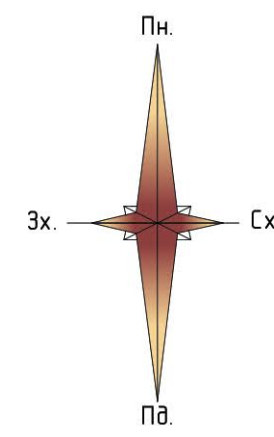
Детальний план території

Стадк Аркуш Аркуші  
ДПТ 1 5

СХЕМА РОЗТАШУВАННЯ ТЕРИТОРІЇ ПЛАНУВАЛЬНІЙ СТРУКТУРІ НАСЕЛЕНОГО ПУНКТУ. СХЕМА ІСНУЮЧОГО ВИКОРИСТАННЯ. ОПОРНИЙ ПЛАН. СХЕМА ІСНУЮЧИХ ПЛАНУВАЛЬНИХ ОБМЕЖЕНЬ.

Товариство з обмеженою відповідальністю "Закарпатська регіональна дирекція ПАТ НСТУ" Львівська АП №67508

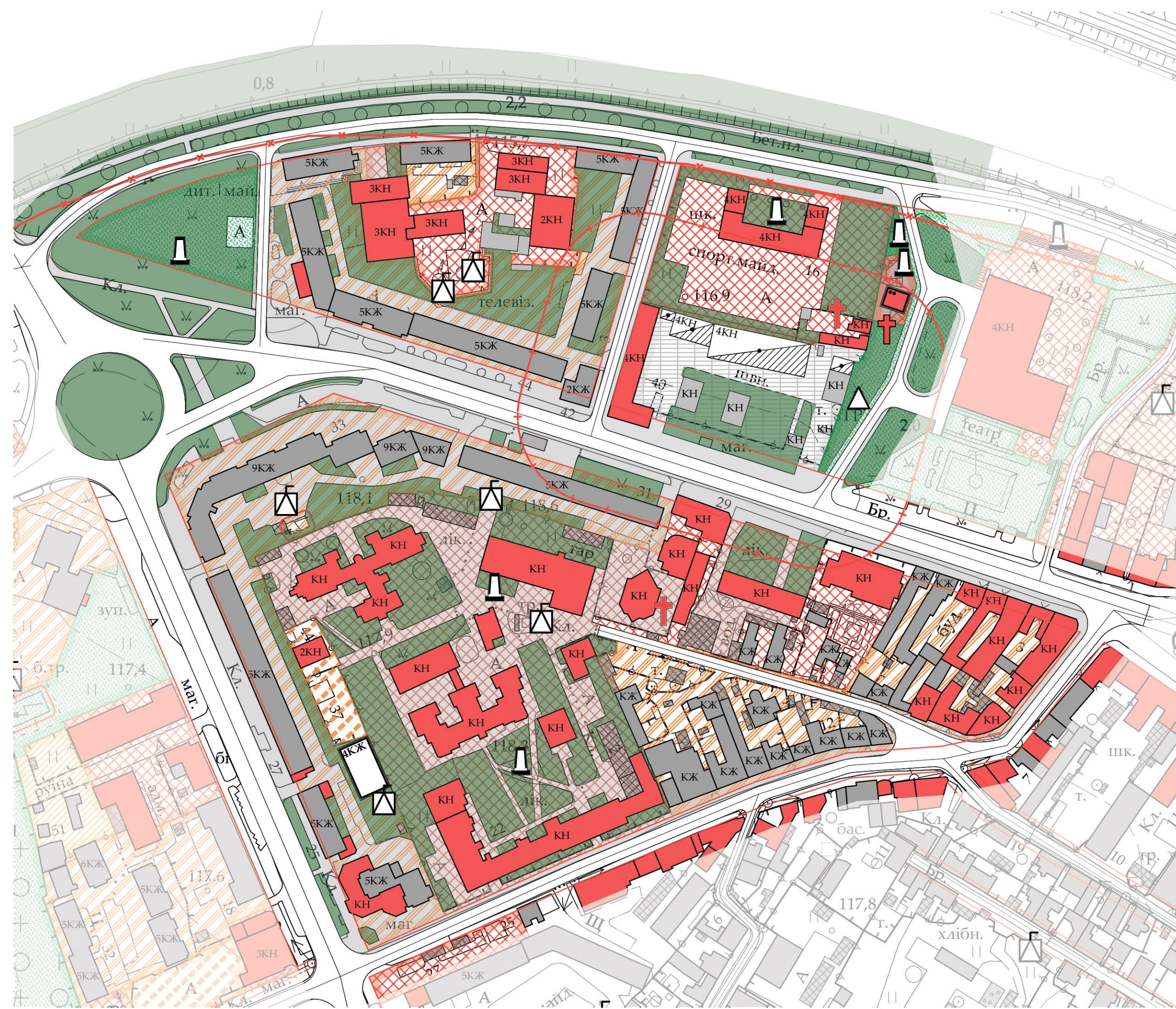
МАСШТАБ - 1:2000



# УЖГОРОД

ДЕТАЛЬНИЙ ПЛАН ТЕРИТОРІЇ

ПРОЕКТНИЙ ПЛАН. ПЛАН ЧЕРВОНИХ ЛІНІЙ. СХЕМА ПРОЕКТНИЙОХ ПЛАНУВАЛЬНИХ ОБМЕЖЕНЬ.



## УМОВНІ ПОЗНАЧЕННЯ

<b>МЕЖІ ТЕРИТОРІЇ</b>	
	МЕЖА ДЕТАЛЬНОГО ПЛАНУВАННЯ
<b>ФУНКЦІОНАЛЬНЕ ПРИЗНАЧЕННЯ ТЕРИТОРІЇ</b>	
	ТЕРИТОРІЯ ЖИТЛОВОЇ САДИБНОЇ ЗАБУДОВИ
	ТЕРИТОРІЯ ЖИТЛОВОЇ БАГАТОПОВЕРХОВОЇ ЗАБУДОВИ
	ТЕРИТОРІЯ ГРОМАДСЬКОЇ ЗАБУДОВИ
	ТРАНСПОРТНА ТЕРИТОРІЯ
	ТЕРИТОРІЯ ІНЖЕНЕРНОЇ ІНФРАСТРУКТУРИ
	ТЕРИТОРІЯ ОЗЕЛЕНЕННЯ ЗАГАЛЬНОГО КОРИСТУВАННЯ
<b>ПОКРИТТЯ ПОВЕРХНІ</b>	
	ВОДНІ ПОВЕРХНІ
	ОЗЕЛЕНЕННЯ
<b>БУДІВЛІ І СПОРУДИ</b>	
	ЖИТЛОВІ БУДІВЛИ
	ЖИТЛОВІ БУДІВЛИ (ВЕДЕТЬСЯ БУДІВНИЦТВО)
	НЕЖИТЛОВІ БУДІВЛІ
	ГРОМАДСЬКІ БУДІВЛІ
	ОГОРОЖІ
<b>ВУЛИЧНО-ДОРОЖНЯ МЕРЕЖА</b>	
	ВУЛИЦЯ РАЙОННОГО ЗНАЧЕННЯ
	ЖИТЛОВА ВУЛИЦЯ
	ЧЕРВОНІ ЛІНІЇ
	ТРОТУАРИ
	ВЕЛОДОРОЖКИ
<b>ІНЖЕНЕРНЕ ОБЛАДНАННЯ ТЕРИТОРІЇ</b>	
	КОМПЛЕКСНА ТРАНСФОРМАТОРНА ПІДСТАНЦІЯ (КТП)
	ПОВПРІЯНА ЛІНІЯ ЕЛЕКТРОПЕРЕДАЧ
	ГАЗОРОЗПОДІЛЬЧИЙ ПУНКТ (ГРП)
<b>ПЛАНУВАЛЬНІ ОБМЕЖЕННЯ</b>	
	САНІТАРНО-ЗАХИСНА ЗОНА
	ОХОРОННА ЗОНА ІНЖЕНЕРНИХ МЕРЕЖ
	ВОДООХОРОННА ЗОНА
<b>ЗЕМЛЕВИКОРИСТАННЯ</b>	
	ЗЕМЕЛЬНІ ДІЛЯНКИ
	ДИТЯЧІ МАЙДАНЧИКИ
	СПОРТИВНІ МАЙДАНЧИКИ
<b>ІСТОРИЧНА СПАДЩИНА</b>	
	МЕЖА ІСТОРИЧНОГО АРЕАЛУ МІСТА
	ТЕРИТОРІЯ ОБ'ЄКТУ КУЛЬТУРНОЇ СПАДЩИНИ
	ПАМ'ЯТКИ І МОНУМЕНТИ
	САКРАЛЬНІ СПОРУДИ
	БУДІВЛІ - ПАМ'ЯТКИ АРХІТЕКТУРИ, ІСТОРИЇ
	ВИЯВЛЕНІ ІАОП-ОМ ОБ'ЄКТИ КУЛЬТУРНОЇ СПАДЩИНИ
	ІСТОРИЧНА ЗАБУДОВА

## ЕКСПЛІКАЦІЯ ДЕТАЛЬНИЙОХ ПЛАНІВ

№д/п	Найменування	Площа д/п, га	Примітки
1	Детальний план території, обмеженої вулицями Льва Толстого, площею Богдана Хмельницького, Київською набережною та провулком Мостовим	7,26	
2	Детальний план території, обмеженої вулицями Перемоги, Льва Толстого, площею Богдана Хмельницького та проспектом Свободи	10,2	

## ЕКСПЛІКАЦІЯ ДЕТАЛЬНИЙОХ ПЛАНІВ

№ п/п	Найменування	Пов-сть	Площа забудови	Примітки
1	Закарпатська обласна клінічна лікарня імені А. Новака Корпус 3	3		
2	Закарпатська обласна клінічна лікарня імені А. Новака Корпус 2	3		
3	Закарпатська обласна клінічна лікарня імені А. Новака Корпус 4	3		
4	Обласний клінічний центр нейрохірургії та неврології	3		
5	Закарпатська обласна клінічна лікарня імені А. Новака	3		
6	Закарпатська обласна клінічна лікарня імені А. Новака	3		
7	Обласний клінічний морг	2		
8	Закарпатська обласна клінічна лікарня імені А. Новака Корпус 6	4		
9	Церква МСЦ ЄХБ	1		
10	Закарпатський обласний художній музей	1		
11	Готель	3		
12	Клініка	3		
13	ТЦ "Фокстрот"	3		
14	ТЦ "Леон"	4		
15	Обласний клінічний гастроентерологічний диспансер	2		
16	Закарпатська обласна станція переливання крові	2		
17	Банк	2		
18	Mon Caffè	2		
19	Оздоровчий комплекс "Карпати"	3		
20	Ресторан	1		
21	Дитяча бібліотека "Казка"	5		
22	Дитячий майданчик	-		
23	Філія ПАТ НСТУ Закарпатська регіональна дирекція Головний корпус	3		
24	Філія ПАТ НСТУ Закарпатська регіональна дирекція	3		
25	Тиса FM	2		
26	Спеціалізована школа І-ІІІ ступенів №5	4		
27	Ужгородська Швейна Фабрика	4		
28	Комінвестбанк	2		
29	Церква вірменської громади	1		

052-ДПТ/20.06.2020

Суміщений детальний план в районі вулиці Льва Толстого

Зміст	Кварт.	Арх.	№ж.	Підпис	Дата
Директор	Несух.М.М.				
ГП	Несух.М.М.				
ГАП	Добша О.О.				
Архітектор	Пригодько Є.М.				
Розробник	Пригодько Є.М.				

Детальний план території

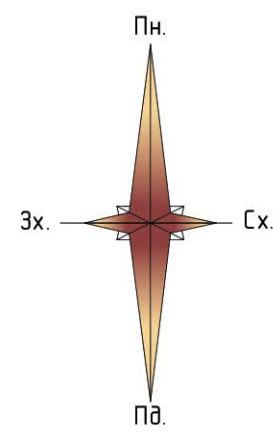
Стадк. Архуп. Архупіт.  
ДПТ 2 5

ПРОЕКТНИЙ ПЛАН. ПЛАН ЧЕРВОНИХ ЛІНІЙ. СХЕМА ПРОЕКТНИЙОХ ПЛАНУВАЛЬНИХ ОБМЕЖЕНЬ. М.2001

Товариство з обмеженою відповідальністю "Проектно-будівельна компанія "Закарпатська реконструкція" Львівська АП №67508

МАСШТАБ - 1:2000

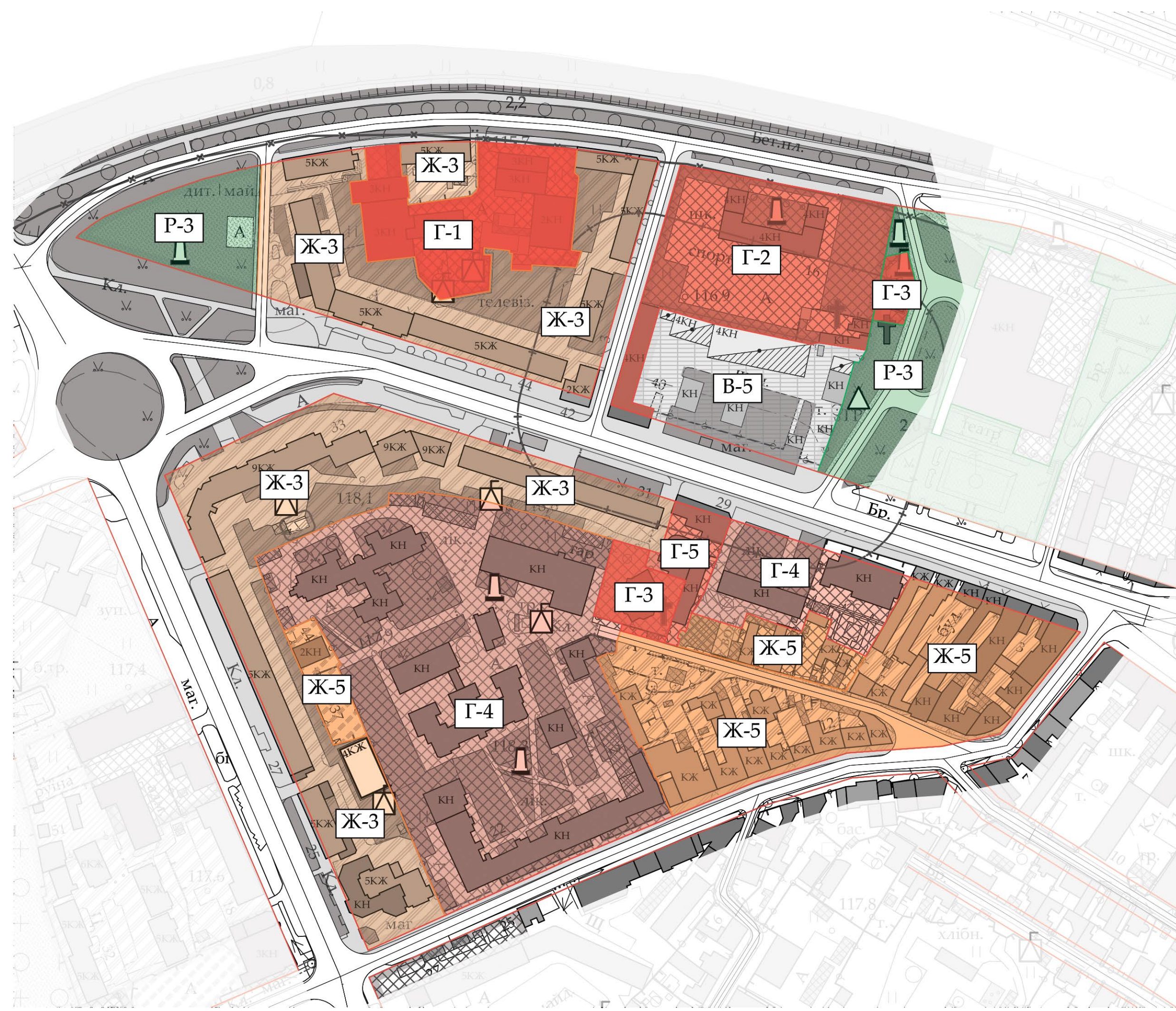
Зем. інв. номер  
Підпис і дата  
Ім'я номер



# УЖГОРОД

ДЕТАЛЬНИЙ ПЛАН ТЕРИТОРІЇ

ПРОЕКТНИЙ ПЛАН. ПЛАН ЧЕРВОНИХ ЛІНІЙ. СХЕМА ПРОЕКТНИХ ПЛАНУВАЛЬНИХ ОБМЕЖЕНЬ.



ІСНУЮЧА	ПРОЕКТНА	ЗОНУВАННЯ
[Symbol]	[Symbol]	ДІЛОВА ЗОНА Г-1
[Symbol]	[Symbol]	НАВЧАЛЬНІ ЗОНИ Г-2
[Symbol]	[Symbol]	КУЛЬТУРНІ ТА СПОРТИВНІ ЗОНИ Г-3
[Symbol]	[Symbol]	ЛІКУВАЛЬНІ ЗОНИ Г-4
[Symbol]	[Symbol]	ТОРГІВЕЛЬНІ ЗОНИ Г-5
[Symbol]	[Symbol]	САДИБНА ЖИТЛОВА ЗАБУДОВА Ж-1
[Symbol]	[Symbol]	БАГАТОПОВЕРХОВА ЖИТЛОВА ЗАБУДОВА Ж-3
[Symbol]	[Symbol]	ЗМІШАНА ГРОМАДСЬКА І ЖИТЛОВА ЗАБУДОВА Ж-5
[Symbol]	[Symbol]	ТРАНСПОРТНА ТЕРИТОРІЯ ТР-2
[Symbol]	[Symbol]	ЗОНА ІНЖЕНЕРНОЇ ІНФРАСТРУКТУРИ ІН-2
[Symbol]	[Symbol]	РЕКРЕАЦІЙНА ЗОНА ОЗЕЛЕНЕНИХ ТЕРИТОРІЙ ЗАГАЛЬНОГО КОРИСТУВАННЯ Р-3
[Symbol]	[Symbol]	КОМУНАЛЬНО-СКЛАДСЬКА ЗОНА КС-3

## УМОВНІ ПОЗНАЧЕННЯ

[Symbol]	[Symbol]	<b>МЕЖІ ТЕРИТОРІЇ</b>
[Symbol]	[Symbol]	МЕЖА ДЕТАЛЬНОГО ПЛАНУВАННЯ
[Symbol]	[Symbol]	<b>ФУНКЦІОНАЛЬНЕ ПРИЗНАЧЕННЯ ТЕРИТОРІЇ</b>
[Symbol]	[Symbol]	ТЕРИТОРІЯ ЖИТЛОВОЇ САДИБНОЇ ЗАБУДОВИ
[Symbol]	[Symbol]	ТЕРИТОРІЯ ЖИТЛОВОЇ БАГАТОПОВЕРХОВОЇ ЗАБУДОВИ
[Symbol]	[Symbol]	ТЕРИТОРІЯ ГРОМАДСЬКОЇ ЗАБУДОВИ
[Symbol]	[Symbol]	ТРАНСПОРТНА ТЕРИТОРІЯ
[Symbol]	[Symbol]	ТЕРИТОРІЯ ІНЖЕНЕРНОЇ ІНФРАСТРУКТУРИ
[Symbol]	[Symbol]	ТЕРИТОРІЯ ОЗЕЛЕНЕННЯ ЗАГАЛЬНОГО КОРИСТУВАННЯ
[Symbol]	[Symbol]	<b>ПОКРИТТЯ ПОВЕРХНІ</b>
[Symbol]	[Symbol]	ВОДНІ ПОВЕРХНІ
[Symbol]	[Symbol]	ОЗЕЛЕНЕННЯ
[Symbol]	[Symbol]	<b>БУДІВЛІ І СПОРУДИ</b>
[Symbol]	[Symbol]	ЖИТЛОВІ БУДІВЛИ
[Symbol]	[Symbol]	ЖИТЛОВІ БУДІВЛИ (ВЕДЕТЬСЯ БУДІВНИЦТВО)
[Symbol]	[Symbol]	НЕЖИТЛОВІ БУДІВЛІ
[Symbol]	[Symbol]	ГРОМАДСЬКІ БУДІВЛІ
[Symbol]	[Symbol]	ОГОРОЖІ
[Symbol]	[Symbol]	<b>ВУЛИЧНО-ДОРОЖНЯ МЕРЕЖА</b>
[Symbol]	[Symbol]	ВУЛИЦЯ РАЙОННОГО ЗНАЧЕННЯ
[Symbol]	[Symbol]	ЖИТЛОВА ВУЛИЦЯ
[Symbol]	[Symbol]	ЧЕРВОНІ ЛІНІЇ
[Symbol]	[Symbol]	ТРОТУАРИ
[Symbol]	[Symbol]	ВЕЛОДОРОЖКИ
[Symbol]	[Symbol]	<b>ІНЖЕНЕРНЕ ОБЛАДНАННЯ ТЕРИТОРІЇ</b>
[Symbol]	[Symbol]	КОМПЛЕКСНА ТРАНСФОРМАТОРНА ПІДСТАНЦІЯ (КТП)
[Symbol]	[Symbol]	ПОВПРІЯНА ЛІНІЯ ЕЛЕКТРОПЕРЕДАЧ
[Symbol]	[Symbol]	ГАЗОРОЗПОДІЛЬНИЙ ПУНКТ (ГРП)
[Symbol]	[Symbol]	<b>ПЛАНУВАЛЬНІ ОБМЕЖЕННЯ</b>
[Symbol]	[Symbol]	САНІТАРНО-ЗАХИСНА ЗОНА
[Symbol]	[Symbol]	ОХОРОННА ЗОНА ІНЖЕНЕРНИХ МЕРЕЖ
[Symbol]	[Symbol]	ВОДООХОРОННА ЗОНА
[Symbol]	[Symbol]	<b>ЗЕМЛЕВИКОРИСТАННЯ</b>
[Symbol]	[Symbol]	ЗЕМЕЛЬНІ ДІЛЯНКИ
[Symbol]	[Symbol]	ДИТЯЧІ МАЙДАНЧИКИ
[Symbol]	[Symbol]	СПОРТИВНІ МАЙДАНЧИКИ
[Symbol]	[Symbol]	<b>ІСТОРИЧНА СПАДЩИНА</b>
[Symbol]	[Symbol]	МЕЖА ІСТОРИЧНОГО АРЕАЛУ МІСТА
[Symbol]	[Symbol]	ТЕРИТОРІЯ ОБ'ЄКТУ КУЛЬТУРНОЇ СПАДЩИНИ
[Symbol]	[Symbol]	ПАМ'ЯТКИ І МОНУМЕНТИ
[Symbol]	[Symbol]	САКРАЛЬНІ СПОРУДИ
[Symbol]	[Symbol]	БУДІВЛІ - ПАМ'ЯТКИ АРХІТЕКТУРИ, ІСТОРИЇ
[Symbol]	[Symbol]	ВИЯВЛЕНІ ІАОП-ОМ ОБ'ЄКТИ КУЛЬТУРНОЇ СПАДЩИНИ
[Symbol]	[Symbol]	ІСТОРИЧНА ЗАБУДОВА

## ЕКСПЛІКАЦІЯ ДЕТАЛЬНИЙ ПЛАНІВ

№д/п	Найменування	Площа д/п, га	Примітки
1	Детальний план території, обмеженої вулицями Льва Толстого, площею Богдана Хмельницького, Київською набережною та провулком Мостовим	7,26	
2	Детальний план території, обмеженої вулицями Перемоги, Льва Толстого, площею Богдана Хмельницького та проспектом Свободи	10,2	

## ЕКСПЛІКАЦІЯ ДЕТАЛЬНИЙ ПЛАНІВ

№ п/п	Найменування	Пов-сть	Площа забудови	Примітки
1	Закарпатська обласна клінічна лікарня імені А. Новака Корпус 3	3		
2	Закарпатська обласна клінічна лікарня імені А. Новака Корпус 2	3		
3	Закарпатська обласна клінічна лікарня імені А. Новака Корпус 4	3		
4	Обласний клінічний центр нейрохірургії та неврології	3		
5	Закарпатська обласна клінічна лікарня імені А. Новака	3		
6	Закарпатська обласна клінічна лікарня імені А. Новака	3		
7	Обласний клінічний морг	2		
8	Закарпатська обласна клінічна лікарня імені А. Новака Корпус 6	4		
9	Церква МСЦ ЄХБ	1		
10	Закарпатський обласний художній музей	1		
11	Готель	3		
12	Клініка	3		
13	ТЦ "Фокстрот"	3		
14	ТЦ "Леон"	4		
15	Обласний клінічний гастроентерологічний диспансер	2		
16	Закарпатська обласна станція переливання крові	2		
17	Банк	2		
18	Mon Caffe	2		
19	Оздоровчий комплекс "Карпати"	3		
20	Ресторан	1		
21	Дитяча бібліотека "Казка"	5		
22	Дитячий майданчик	-		
23	Філія ПАТ НСТУ Закарпатська регіональна дирекція Головного корпусу	3		
24	Філія ПАТ НСТУ Закарпатська регіональна дирекція	3		
25	Тиса FM	2		
26	Спеціалізована школа І-ІІІ ступенів №5	4		
27	Ужгородська Швейна Фабрика	4		
28	Комінвестбанк	2		
29	Церква вірменської громади	1		

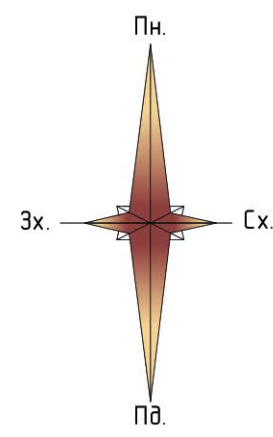
052-ДІП/20.06.2020

Суміщений детальний план в районі вулиці Льва Толстого

Зміст	Квал.	Арх.	№/ж.	Підпис	Дата
Директор	ІІІ	ІІІ	ІІІ		
Головний інженер	ІІІ	ІІІ	ІІІ		
Архітектор	ІІІ	ІІІ	ІІІ		
Розробник	ІІІ	ІІІ	ІІІ		

МАСШТАБ - 1:2000

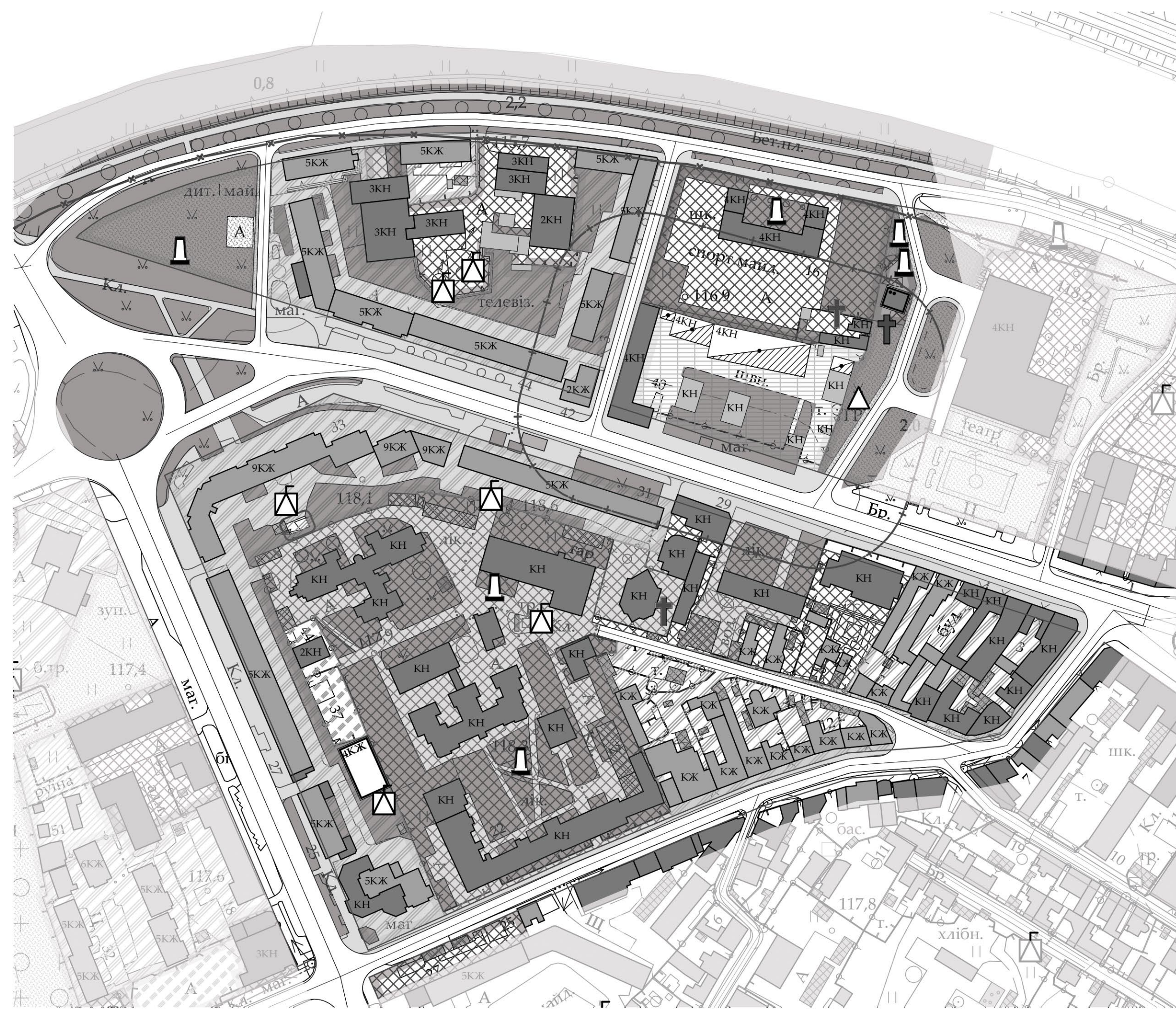
Товариство з обмеженою відповідальністю "Закарпатська регіональна дирекція ПАТ НСТУ" Ліцензія АГ №67508



# УЖГОРОД

ДЕТАЛЬНИЙ ПЛАН ТЕРИТОРІЇ

ПРОЕКТНИЙ ПЛАН. ПЛАН ЧЕРВОНИХ ЛІНІЙ. СХЕМА ПРОЕКТНИЙОХ ПЛАНУВАЛЬНИХ ОБМЕЖЕНЬ.



## УМОВНІ ПОЗНАЧЕННЯ

	<b>МЕЖА ТЕРИТОРІЇ</b>
	МЕЖА ДЕТАЛЬНОГО ПЛАНУВАННЯ
	<b>ФУНКЦІОНАЛЬНЕ ПРИЗНАЧЕННЯ ТЕРИТОРІЇ</b>
	ТЕРИТОРІЯ ЖИТЛОВОЇ САДИБНОЇ ЗАБУДОВИ
	ТЕРИТОРІЯ ЖИТЛОВОЇ БАГАТОПОВЕРХОВОЇ ЗАБУДОВИ
	ТЕРИТОРІЯ ГРОМАДСЬКОЇ ЗАБУДОВИ
	ТРАНСПОРТНА ТЕРИТОРІЯ
	ТЕРИТОРІЯ ІНЖЕНЕРНОЇ ІНФРАСТРУКТУРИ
	ТЕРИТОРІЯ ОЗЕЛЕНЕННЯ ЗАГАЛЬНОГО КОРИСТУВАННЯ
	<b>ПОКРИТТЯ ПОВЕРХНІ</b>
	ВОДНІ ПОВЕРХНІ
	ОЗЕЛЕНЕННЯ
	<b>БУДІВЛІ І СПОРУДИ</b>
	ЖИТЛОВІ БУДІВЛИ
	ЖИТЛОВІ БУДІВЛИ (ВЕДЕТЬСЯ БУДІВНИЦТВО)
	НЕЖИТЛОВІ БУДІВЛІ
	ГРОМАДСЬКІ БУДІВЛІ
	ОГОРОЖІ
	<b>ВУЛИЧНО-ДОРОЖНЯ МЕРЕЖА</b>
	ВУЛИЦЯ РАЙОННОГО ЗНАЧЕННЯ
	ЖИТЛОВА ВУЛИЦЯ
	ЧЕРВОНІ ЛІНІЇ
	ТРОТУАРИ
	ВЕЛОДОРОЖКИ
	<b>ІНЖЕНЕРНЕ ОБЛАДНАННЯ ТЕРИТОРІЇ</b>
	КОМПЛЕКСНА ТРАНСФОРМАТОРНА ПІДСТАНЦІЯ (КТП)
	ПОВПРІЯНА ЛІНІЯ ЕЛЕКТРОПЕРЕДАЧ
	ГАЗОРОЗПОДІЛЬНИЙ ПУНКТ (ГРП)
	<b>ПЛАНУВАЛЬНІ ОБМЕЖЕННЯ</b>
	САНІТАРНО-ЗАХИСНА ЗОНА
	ОХОРОННА ЗОНА ІНЖЕНЕРНИХ МЕРЕЖ
	ВОДООХОРОННА ЗОНА
	<b>ЗЕМЛЕВИКОРИСТАННЯ</b>
	ЗЕМЕЛЬНІ ДІЛЯНКИ
	ДИТЯЧІ МАЙДАНЧИКИ
	СПОРТИВНІ МАЙДАНЧИКИ
	<b>ТРАНСПОРТНІ З'В'ЯЗКИ</b>
	НАПРЯМКИ РУХУ ТРАНСПОРТУ
	НАПРЯМКИ РУХУ ПІШОХОДІВ
	ПІШОХІДНИЙ ПЕРЕХІД
	ПАРКОВКИ
	ПІШОХІДНИЙ ПЕРЕХІД
	ДОРОЖНІ ЗНАКИ
	ТРОТУАРИ
	ВЕЛОДОРОЖКИ
	<b>ІСТОРИЧНА СПАДЩИНА</b>
	МЕЖА ІСТОРИЧНОГО АРЕАЛУ МІСТА
	ТЕРИТОРІЯ ОБ'ЄКТУ КУЛЬТУРНОЇ СПАДЩИНИ
	ПАМ'ЯТКИ І МОНУМЕНТИ
	САКРАЛЬНІ СПОРУДИ
	БУДІВЛІ - ПАМ'ЯТКИ АРХІТЕКТУРИ, ІСТОРИЇ
	ВИЯВЛЕНІ І АБО-ОМ ОБ'ЄКТИ КУЛЬТУРНОЇ СПАДЩИНИ
	ІСТОРИЧНА ЗАБУДОВА

## ЕКСПЛІКАЦІЯ ДЕТАЛЬНИЙ ПЛАНІВ

№д/п	Найменування	Площа д/п, га	Примітки
1	Детальний план території, обмеженої вулицями Льва Толстого, площею Богдана Хмельницького, Київською набережною та провулком Мостовим	7,26	
2	Детальний план території, обмеженої вулицями Перемоги, Льва Толстого, площею Богдана Хмельницького та проспектом Свободи	10,2	

## ЕКСПЛІКАЦІЯ ДЕТАЛЬНИЙ ПЛАНІВ

№ п/п	Найменування	Пов-сть	Площа забудови	Примітки
1	Закарпатська обласна клінічна лікарня імені А. Новака Корпус 3	3		
2	Закарпатська обласна клінічна лікарня імені А. Новака Корпус 2	3		
3	Закарпатська обласна клінічна лікарня імені А. Новака Корпус 4	3		
4	Обласний клінічний центр нейрохірургії та неврології	3		
5	Закарпатська обласна клінічна лікарня імені А. Новака	3		
6	Закарпатська обласна клінічна лікарня імені А. Новака	3		
7	Обласний клінічний морг	2		
8	Закарпатська обласна клінічна лікарня імені А. Новака Корпус 6	4		
9	Церква МСЦ ЄХБ	1		
10	Закарпатський обласний художній музей	1		
11	Готель	3		
12	Клініка	3		
13	ТЦ "Фокстрот"	3		
14	ТЦ "Леон"	4		
15	Обласний клінічний гастроентерологічний диспансер	2		
16	Закарпатська обласна станція переливання крові	2		
17	Банк	2		
18	Mon Caffè	2		
19	Оздоровчий комплекс "Карпати"	3		
20	Ресторан	1		
21	Дитяча бібліотека "Казка"	5		
22	Дитячий майданчик	-		
23	Філія ПАТ НСТУ Закарпатська регіональна дирекція Головного корпусу	3		
24	Філія ПАТ НСТУ Закарпатська регіональна дирекція	3		
25	Тиса FM	2		
26	Спеціалізована школа І-ІІІ ступенів №5	4		
27	Ужгородська Швейна Фабрика	4		
28	Комінвестбанк	2		
29	Церква вірменської громади	1		

052-ДПТ/20.06.2020

Суміщений детальний план в районі вулиці Льва Толстого

Зміст	Квал.	Арх.	№/ж.	Підпис	Дата
Директор	Несух.М.М.				
ГП	Несух.М.М.				
ГАП	Добша О.О.				
Архітектор	Пригодько Є.М.				
Розробник	Пригодько Є.М.				

Детальний план території

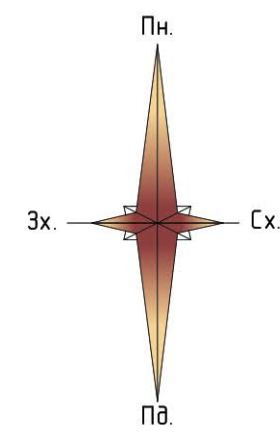
Старк Архуп Архупіш

ДПТ 4 5

СХЕМА ОРГАНІЗАЦІЇ РУХУ ТРАНСПОРТУ ТА ПІШОХОДІВ. М 1:2000. ТИПОВІ ПОПЕРЕЧНІ ПРОФІЛІ ВУЛИЦЬ

Товариство з обмеженою відповідальністю "Проектно-будівельна компанія "Закарпатреконструал" Львівська АП №67508

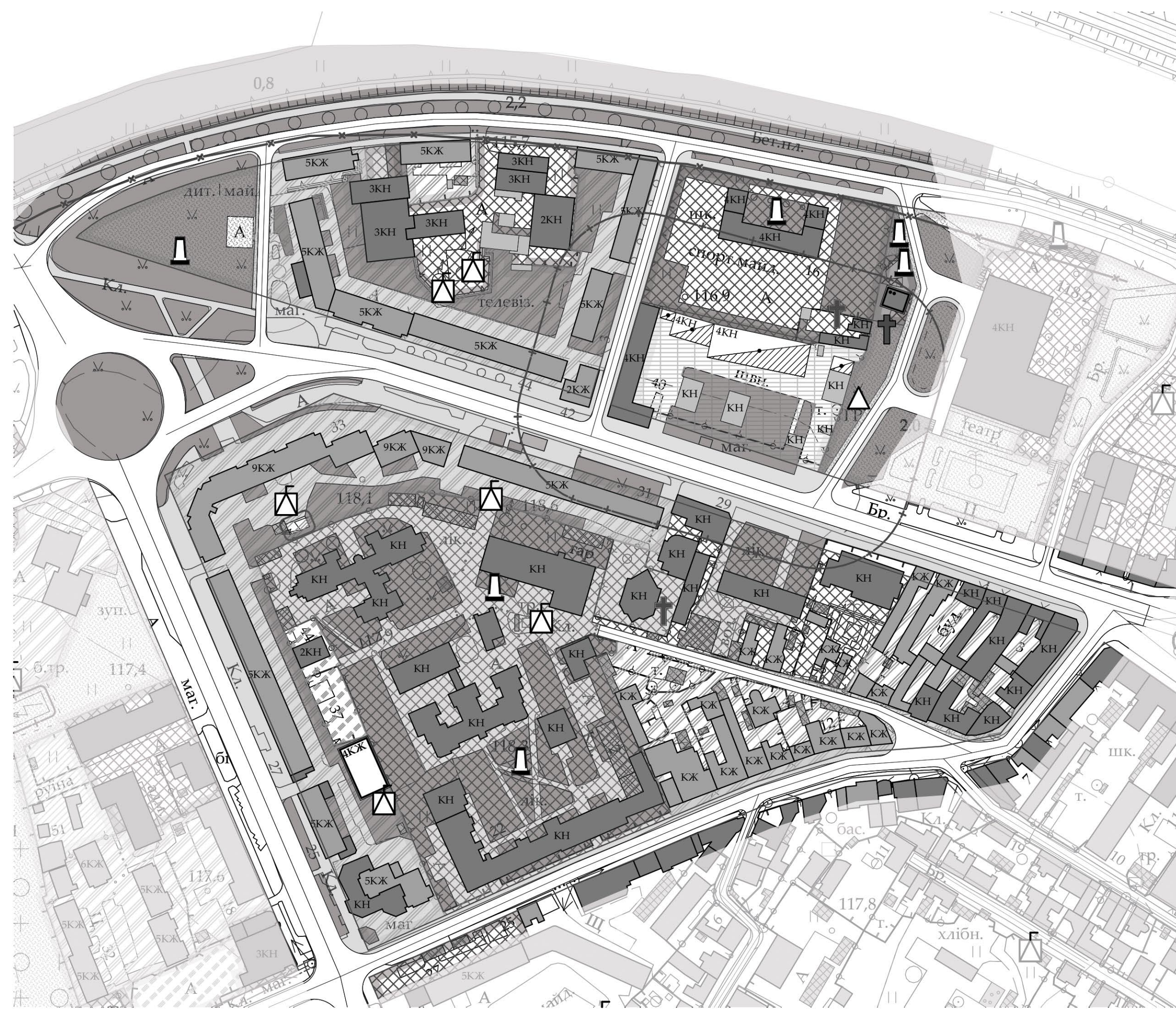
МАСШТАБ - 1:2000



# УЖГОРОД

ДЕТАЛЬНИЙ ПЛАН ТЕРИТОРІЇ

ПРОЕКТНИЙ ПЛАН. ПЛАН ЧЕРВОНИХ ЛІНІЙ. СХЕМА ПРОЕКТНИХ ПЛАНУВАЛЬНИХ ОБМЕЖЕНЬ.



## УМОВНІ ПОЗНАЧЕННЯ

<b>МЕЖІ ТЕРИТОРІЇ</b>	
	МЕЖА ДЕТАЛЬНОГО ПЛАНУВАННЯ
<b>ФУНКЦІОНАЛЬНЕ ПРИЗНАЧЕННЯ ТЕРИТОРІЇ</b>	
	ТЕРИТОРІЯ ЖИТЛОВОЇ САДИБНОЇ ЗАБУДОВИ
	ТЕРИТОРІЯ ЖИТЛОВОЇ БАГАТОПОВЕРХОВОЇ ЗАБУДОВИ
	ТЕРИТОРІЯ ЖИТЛОВОЇ ЗАБУДОВИ
	ТРАНСПОРТНА ТЕРИТОРІЯ
	ТЕРИТОРІЯ ІНЖЕНЕРНОЇ ІНФРАСТРУКТУРИ
	ТЕРИТОРІЯ ОЗЕЛЕНЕННЯ ЗАГАЛЬНОГО КОРИСТУВАННЯ
<b>ПОКРИТТЯ ПОВЕРХНІ</b>	
	ВОДНІ ПОВЕРХНІ
	ОЗЕЛЕНЕННЯ
<b>БУДІВЛІ І СПОРУДИ</b>	
	ЖИТЛОВІ БУДІВЛИ
	ЖИТЛОВІ БУДІВЛИ (ВЕДЕТЬСЯ БУДІВНИЦТВО)
	НЕЖИТЛОВІ БУДІВЛІ
	ГРОМАДСЬКІ БУДІВЛІ
	ОГОРОЖІ
<b>ВУЛИЧНО-ДОРОЖНЯ МЕРЕЖА</b>	
	ВУЛИЦЯ РАЙОННОГО ЗНАЧЕННЯ
	ЖИТЛОВА ВУЛИЦЯ
	ЧЕРВОНІ ЛІНІЇ
	ТРОТУАРИ
	ВЕЛОДОРОЖКИ
<b>ІНЖЕНЕРНЕ ОБЛАДНАННЯ ТЕРИТОРІЇ</b>	
	КОМПЛЕКСНА ТРАНСФОРМАТОРНА ПІДСТАНЦІЯ (КТП)
	ПОВПРІЯНА ЛІНІЯ ЕЛЕКТРОПЕРЕДАЧ
	ГАЗОРОЗПОДІЛЬЧИЙ ПУНКТ (ГРП)
<b>ПЛАНУВАЛЬНІ ОБМЕЖЕННЯ</b>	
	САНІТАРНО-ЗАХИСНА ЗОНА
	ОХОРОННА ЗОНА ІНЖЕНЕРНИХ МЕРЕЖ
	ВОДООХОРОННА ЗОНА
<b>ЗЕМЛЕКОРИСТАННЯ</b>	
	ЗЕМЕЛЬНІ ДІЛЯНКИ
	ДИТЯЧІ МАЙДАНЧИКИ
	СПОРТИВНІ МАЙДАНЧИКИ
<b>ІНЖЕНЕРНІ МЕРЕЖІ</b>	
	ВОДОПРОВІД
	СИЛОВИЙ КАБЕЛЬ
	ПІДЗЕМНИЙ ГАЗОПРОВІД НИЗЬКОГО ТИСКУ
	САМОПЛИВНА КАНАЛІЗАЦІЯ
	ЛИВНЕВА КАНАЛІЗАЦІЯ
	МЕРЕЖЕВИЙ КАБЕЛЬ
	ІСНУЮЧІ ТА ПРОЕКТНІ ВІДМІТКИ РЕЛЬЄФУ
	ПЕРЕЛОМ РЕЛЬЄФУ
<b>ІСТОРИЧНА СПАДЩИНА</b>	
	МЕЖА ІСТОРИЧНОГО АРЕАЛУ МІСТА
	ТЕРИТОРІЯ ОБ'ЄКТУ КУЛЬТУРНОЇ СПАДЩИНИ
	ПАМ'ЯТКИ І МОНУМЕНТИ
	САКРАЛЬНІ СПОРУДИ
	БУДІВЛІ - ПАМ'ЯТКИ АРХІТЕКТУРИ, ІСТОРИЇ
	ВИЯВЛЕНІ ІАОП-ОМ ОБ'ЄКТИ КУЛЬТУРНОЇ СПАДЩИНИ
	ІСТОРИЧНА ЗАБУДОВА

## ЕКСПЛІКАЦІЯ ДЕТАЛЬНИЙ ПЛАНІВ

№д/п	Найменування	Площа д/п, га	Примітки
1	Детальний план території, обмеженої вулицями Льва Толстого, площею Богдана Хмельницького, Київською набережною та провулком Мостовим	7,26	
2	Детальний план території, обмеженої вулицями Перемоги, Льва Толстого, площею Богдана Хмельницького та проспектом Свободи	10,2	

## ЕКСПЛІКАЦІЯ ДЕТАЛЬНИЙ ПЛАНІВ

№ п/п	Найменування	Пов-сть	Площа забудови	Примітки
1	Закарпатська обласна клінічна лікарня імені А. Новака Корпус 3	3		
2	Закарпатська обласна клінічна лікарня імені А. Новака Корпус 2	3		
3	Закарпатська обласна клінічна лікарня імені А. Новака Корпус 4	3		
4	Обласний клінічний центр нейрохірургії та неврології	3		
5	Закарпатська обласна клінічна лікарня імені А. Новака	3		
6	Закарпатська обласна клінічна лікарня імені А. Новака	3		
7	Обласний клінічний морг	2		
8	Закарпатська обласна клінічна лікарня імені А. Новака Корпус 6	4		
9	Церква МСЦ ЄХБ	1		
10	Закарпатський обласний художній музей	1		
11	Готель	3		
12	Клініка	3		
13	ТЦ "Фокстрот"	3		
14	ТЦ "Леон"	4		
15	Обласний клінічний гастроентерологічний диспансер	2		
16	Закарпатська обласна станція переливання крові	2		
17	Банк	2		
18	Mon Caffè	2		
19	Оздоровчий комплекс "Карпати"	3		
20	Ресторан	1		
21	Дитяча бібліотека "Казка"	5		
22	Дитячий майданчик	-		
23	Філія ПАТ НСТУ Закарпатська регіональна дирекція Головні корпус	3		
24	Філія ПАТ НСТУ Закарпатська регіональна дирекція	3		
25	Тиса FM	2		
26	Спеціалізована школа І-ІІІ ступенів №5	4		
27	Ужгородська Швейна Фабрика	4		
28	Комінвестбанк	2		
29	Церква вірменської громади	1		

ІСНУЮЧА	ПРОЕКТНА	ОБ'ЄКТ
		ВОДОПРОВІД
		СИЛОВИЙ КАБЕЛЬ
		ПІДЗЕМНИЙ ГАЗОПРОВІД НИЗЬКОГО ТИСКУ
		САМОПЛИВНА КАНАЛІЗАЦІЯ
		ЛИВНЕВА КАНАЛІЗАЦІЯ
		МЕРЕЖЕВИЙ КАБЕЛЬ
		ІСНУЮЧІ ТА ПРОЕКТНІ ВІДМІТКИ РЕЛЬЄФУ
		ПЕРЕЛОМ РЕЛЬЄФУ

МАСШТАБ - 1:2000

052-ДПТ/20.06.2020

Суміщений детальний план в районі вулиці Льва Толстого

Зміст	Кварт.	Арх.	№/ж.	Підпис	Дата
Директор	Несух.М.М.				
ГП	Несух.М.М.				
ГАП	Добша О.О.				
Архітектор	Прогодько С.М.				
Розробник	Прогодько С.М.				

Детальний план території

Старк Архуп Архупіш

ДПТ 5 5

СХЕМА ІНЖЕНЕРНОЇ ПІДСТАНЦІЇ ТА ВЕРТИКАЛЬНОГО ПЛАНУВАННЯ СХЕМА ІНЖЕНЕРНИХ МЕРЕЖ, СПОРУДИ ВІСКОРИСТАННЯ ПІДЗЕМНОГО ПРОСТОРУ. М 1:2000

Товариство з обмеженою відповідальністю "Закарпатська регіональна дирекція ПАТ НСТУ" Львівська АП №67508

Зем. інв. номер  
Підпис і дата  
Ім'я номер