

УЖГОРОД

ДЕТАЛЬНИЙ ПЛАН ТЕРИТОРІЇ
СХЕМА РОЗТАШУВАННЯ ТЕРИТОРІЇ У ПЛАНУВАЛЬНІЙ СТРУКТУРІ
НАСЕЛЕННОГО ПУНКТУ. СХЕМА ІСНУЮЧОГО ВИКОРИСТАННЯ.
ОПОРНИЙ ПЛАН. СХЕМА ІСНУЮЧИХ ПЛАНУВАЛЬНИХ ОБМЕЖЕНЬ.



УМОВНІ ПОЗНАЧЕННЯ

- МЕЖІ ТЕРИТОРІЇ**
- МЕЖА ДЕТАЛЬНОГО ПЛАНУВАННЯ
- ПОКРИТТЯ ПОВЕРХНІ**
- ВОДНІ ПОВЕРХНІ
 - ОЗЕЛЕНЕННЯ
- БУДІВЛІ І СПОРУДИ**
- ЖИТЛОВІ БУДІВКИ
 - ЖИТЛОВІ БУДІВКИ (ВЕДЬСЯ БУДІВНИЦТВО)
 - НЕЖИТЛОВІ БУДІВЛІ
 - ПРОМІСЛОВІ БУДІВЛІ
 - ОГОРОЖІ
- ВУЛИЧНО-ДОРОЖНЯ МЕРЕЖА**
- ВУЛИЦЯ РАЙОННОГО ЗНАЧЕННЯ
 - ЖИТЛОВА ВУЛИЦЯ
 - ЧЕРВОНІ ЛІНІЇ
- ІНЖЕНЕРНЕ ОБЛАДНАННЯ ТЕРИТОРІЇ**
- КОМПЛЕКСНА ТРАНСФОРМАТОРНА ПІДСТАНЦІЯ (КТП)
 - ПОВІТРЯНА ЛІНІЯ ЕЛЕКТРОПЕРЕДАЧ
 - ГАЗОРОЗПОДІЛЬНИЙ ПУНКТ (ГРП)
- ПЛАНУВАЛЬНІ ОБМЕЖЕННЯ**
- САНІТАРНО-ЗАХИСНА ЗОНА
 - ОХОРОННА ЗОНА ІНЖЕНЕРНИХ МЕРЕЖ
 - ВОДООХОРОННА ЗОНА

ЕКСПЛІКАЦІЯ ДЕТАЛЬНИХ ПЛАНІВ

№д/п	Найменування	Площа д/п, га	Примітки
1	Детальний план території, обмеженої вулицями Закарпатською, Миколи Добролюбова, Івана Франка та Загорською	8,55	
2	Детальний план території, обмеженої вулицями Тараса Шевченка, Митною, Івана Франка, Миколи Добролюбова, Закарпатською, площею Князя Лаборця та вулицею Яна Гуса	15,0	
3	Детальний план території, обмеженої вулицями Собранецькою, Тараса Шевченка, Загорською та площею Князя Лаборця	8,3	

ЕКСПЛІКАЦІЯ БУДІВЕЛЬ І СПОРУД

№ п/п	Найменування	Пов-сть	Площа	Примітки
1	Ужгородський міськрайонний суд	5	450,0	
2	ТОВ "Цегельний завод №1"	2	3520,0	
3	Територія цегельного заводу	-	-	
4	Мебельний магазин "BLUM"	1	145,0	
5	Магазин	1	260,0	
6	Церква	1	225,0	
7	Магазин-склад "Меделін"	1	80,0	
8	Закарпатська філія ВАТ "Укртелеком"	1	70,0	
9	Тренажерний зал "Viper Gym"	1	435,0	
10	Адвокатська контора	1	150,0	
10	Кафе "Фліп"	2	80,0	
11	Генеральне консульство Словаччини в Ужгороді	2	220,0	
12	Сквер "Площа Князя Лаборця"	-	5700,0	
13	Квартал забудови "Великий Галаго"	-	29,6 га	
14	Кафе "Лабоця 2"	2	140,0	
15	Магазин керамічної плитки	2	310,0	
16	Будинок в якому жив відомий керівник революційного руху на Закарпатті, секретар крайової організації КПЧ - О.Борканюк - 1927 р. ох. №127	1	145,0	
17	Сквер по вул. Митній	-	385,0	
18	Пам'ятник Україно-Угорської дружби	-	-	
19	Меморіал загиблим учасникам АТО	-	-	
20	Управління Пенсійного фонду України в Ужгородському районі Закарпатської області	3	450,0	
21	Садібний житловий будинок 30-ті. рр. XX століття	1	140,0	
22	Садібний житловий будинок 30-ті. рр. XX століття	1	235,0	
23	Садібний житловий будинок 30-ті. рр. XX століття	1	170,0	

046-ДП/10.05.2020

Суміщений детальний план кварталу "Великий Галаго"

Змін.	Клас.	Арх.	Масштаб	Статус	Архуп.	Архупів.
		Некум.	1:2000	ДП	1	5

Детальний план території

СХЕМА РОЗТАШУВАННЯ ТЕРИТОРІЇ ПЛАНУВАЛЬНІЙ СТРУКТУРІ НАСЕЛЕННОГО ПУНКТУ. СХЕМА ІСНУЮЧОГО ВИКОРИСТАННЯ. ОПОРНИЙ ПЛАН. СХЕМА ІСНУЮЧИХ ПЛАНУВАЛЬНИХ ОБМЕЖЕНЬ.

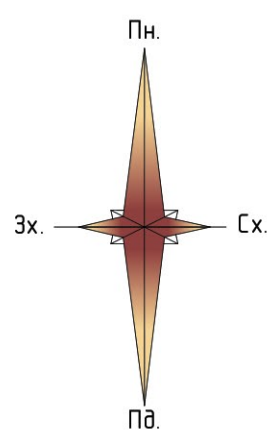
Товариство з обмеженою відповідальністю "Закарпатреконструкція" Личківська АТ №57508

МАСШТАБ - 1:2000

УЖГОРОД

ДЕТАЛЬНИЙ ПЛАН ТЕРИТОРІЇ

ПРОЕКТНИЙ ПЛАН. ПЛАН ЧЕРВОНИХ ЛІНІЙ. СХЕМА ПРОЕКТНИХ ПЛАНУВАЛЬНИХ ОБМЕЖЕНЬ.



ЕКСПЛІКАЦІЯ ДЕТАЛЬНИХ ПЛАНІВ

№д/п	Найменування	Площа д/п, га	Примітки
1	Детальний план території, обмеженої вулицями Закарпатської, Миколи Добролюбова, Івана Франка та Загорської	8,55	
2	Детальний план території, обмеженої вулицями Тараса Шевченка, Митною, Івана Франка, Миколи Добролюбова, Закарпатською, площею Князя Лабортца та вулицею Яна Гуса	15,0	
3	Детальний план території, обмеженої вулицями Соборницькою, Митною, Тараса Шевченка, Загорською та площею Князя Лабортца	8,3	

ЕКСПЛІКАЦІЯ БУДІВЕЛЬ І СПОРУД

№ п/п	Найменування	Пов-сть	Площа	Примітки
1	Ужгородський міськрайонний суд	5	450,0	
2	Комерційна забудова	3	255,0	
3	Комерційний об'єкт	2	220,0	
4	Мебельний магазин "BLUM"	1	145,0	
5	Магазин	1	260,0	
6	Церква	1	225,0	
7	Магазин-склад "Меделін"	1	80,0	
8	Закарпатська філія ВАТ "Укртелеком"	1	70,0	
9	Тренажерний зал "Viper Gym"	1	435,0	
10	Адвокатська контора	1	150,0	
10	Кафе "Фліп"	2	80,0	
11	Генеральне консульство Словаччини в Ужгороді	2	220,0	
12	Сквер "Площа Князя Лабортца"	-	5700,0	
13	Квартал забудови "Великий Галаго"	-	29,6 га	
14	Кафе "Лабортца 2"	2	140,0	
15	Магазин керамічної плитки	2	310,0	
16	Будинок в якому жив відомий керівник революційного руху на Закарпатті, секретар крайової організації КПЧ - О.Борканюк - 1927 р. ох. №127	1	145,0	
17	Сквер по вул.Митній	-	385,0	
18	Пам'ятник Україно-Угорської дружби	-	-	
19	Меморіал загиблим учасникам АТО	-	-	
20	Управління Пенсійного фонду України в Ужгородському районі Закарпатської області	3	450,0	
21	Садинний житловий будинок 30-ті. рр. ХХ століття	1	140,0	
22	Садинний житловий будинок 30-ті. рр. ХХ століття	1	235,0	
23	Садинний житловий будинок 30-ті. рр. ХХ століття	1	170,0	
24	Багатоквартирний житловий будинок з вбудованими приміщеннями комерційного призначення	4	317,0	
25	Багатоквартирний житловий будинок	5	490,0	Реконструкція існуючої будівлі
26	Територія іншої громадської забудови (Змішана багатоповерхова і громадська забудова)	8	1,5 га	

УМОВНІ ПОЗНАЧЕННЯ

МЕЖІ ТЕРИТОРІЇ

- МЕЖА ДЕТАЛЬНОГО ПЛАНУВАННЯ

ФУНКЦІОНАЛЬНЕ ПРИЗНАЧЕННЯ ТЕРИТОРІЇ

- ТЕРИТОРІЯ ЖИТЛОВОЇ САДИННОЇ ЗАБУДОВИ
- ТЕРИТОРІЯ ЖИТЛОВОЇ БАГАТОПОВЕРХОВОЇ ЗАБУДОВИ
- ТЕРИТОРІЯ ГРОМАДСЬКОЇ ЗАБУДОВИ
- ТРАНСПОРТНА ТЕРИТОРІЯ
- ТЕРИТОРІЯ ІНЖЕНЕРНОЇ ІНФРАСТРУКТУРИ
- ТЕРИТОРІЯ ОЗЕЛЕННЯ ЗАГАЛЬНОГО КОРИСТУВАННЯ

ПОКРИТТЯ ПОВЕРХНІ

- ВОДИ ПОВЕРХНІ
- ОЗЕЛЕННЯ

БУДІВЛІ І СПОРУДИ

- ЖИТЛОВІ БУДІВКИ
- ЖИТЛОВІ БУДІВКИ (ВЕДЕТЬСЯ БУДІВНИЦТВО)
- НЕЖИТЛОВІ БУДІВЛІ
- ГРОМАДСЬКІ БУДІВЛІ
- ОГОРОЖІ

ВУЛИЧНО-ДОРОЖНЯ МЕРЕЖА

- ВУЛИЦЯ РАЙОННОГО ЗНАЧЕННЯ
- ЖИТЛОВА ВУЛИЦЯ
- ЧЕРВОНІ ЛІНІЇ
- ТРОТУАРИ
- ВЕЛОДОРІЖКИ

ІНЖЕНЕРНЕ ОБЛАДНАННЯ ТЕРИТОРІЇ

- КОМПЛЕКСНА ТРАНСФОРМАТОРНА ПІДСТАНЦЯ (КТП)
- ПОВІТРЯНА ЛІНІЯ ЕЛЕКТРОПЕРЕДАЧ
- ГАЗОРОЗПОДІЛЬНИЙ ПУНКТ (ГРП)

ІСТОРИЧНА СПАДЩИНА

- МЕЖА ІСТОРИЧНОГО АРЕАЛУ МІСТА
- ТЕРИТОРІЯ ОБ'ЄКТУ КУЛЬТУРНОЇ СПАДЩИНИ
- ПАМ'ЯТКИ І МОНУМЕНТИ
- БУДІВЛІ - ПАМ'ЯТКИ АРХІТЕКТУРИ, ІСТОРІЇ
- ВИЯВЛЕНІ І АБО ОБОЄКТИ КУЛЬТУРНОЇ СПАДЩИНИ
- ІСТОРИЧНА ЗАБУДОВА

ПЛАНУВАЛЬНІ ОБМЕЖЕННЯ

- САНИТАРНО-ЗАХИСНА ЗОНА
- ОХОРОННА ЗОНА ІНЖЕНЕРНИХ МЕРЕЖ
- ВОДОХОРОННА ЗОНА

ЗЕМЛЕВИКОРИСТАННЯ

- ЗЕМЕЛЬНІ ДІЛЯНКИ
- ДИТЯЧІ МАЙДАНЧИКИ
- СПОРТИВНІ МАЙДАНЧИКИ

МАСШТАБ - 1:2000

046-ДПТ/10.05.2020

Суміщений детальний план кварталу "Великий Галаго"

Детальний план території			Старк	Архуп	Архупші
			ДПТ	2	5

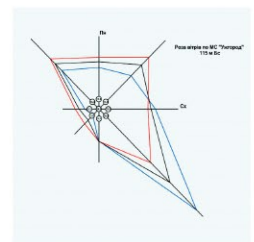
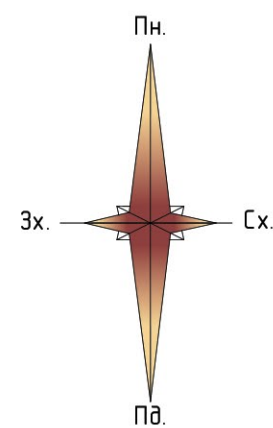


Товариство з обмеженою відповідальністю "Закарпатська інженерно-будівельна компанія" Львівська АГ №67508

УЖГОРОД

ДЕТАЛЬНИЙ ПЛАН ТЕРИТОРІЇ

СХЕМА ФУНКЦІОНАЛЬНОГО ЗОНУВАННЯ ТЕРИТОРІЇ



ІСНУЮЧА	ПРОЕКТА	ЗОНУВАННЯ
[Symbol]	[Symbol]	ДІЛОВА ЗОНА Г-1
[Symbol]	[Symbol]	НАВЧАЛЬНІ ЗОНИ Г-2
[Symbol]	[Symbol]	КУЛЬТУРНІ ТА СПОРТИВНІ ЗОНИ Г-3
[Symbol]	[Symbol]	ЛІКУВАЛЬНІ ЗОНИ Г-4
[Symbol]	[Symbol]	ТОРГІВЕЛЬНІ ЗОНИ Г-5
[Symbol]	[Symbol]	САДИБНА ЖИТЛОВА ЗАБУДОВА Ж-1
[Symbol]	[Symbol]	БАГАТОПОВЕРХОВА ЖИТЛОВА ЗАБУДОВА Ж-3
[Symbol]	[Symbol]	ЗМІШАНА ГРОМАДСЬКА І ЖИТЛОВА ЗАБУДОВА Ж-5
[Symbol]	[Symbol]	ТРАНСПОРТНА ТЕРИТОРІЯ ТР-2
[Symbol]	[Symbol]	ЗОНА ІНЖЕНЕРНОЇ ІНФРАСТРУКТУРИ ІН-2
[Symbol]	[Symbol]	РЕКРЕАЦІЙНА ЗОНА ОЗЕЛЕНИХ ТЕРИТОРІЙ ЗАГАЛЬНОГО КОРИСТУВАННЯ Р-3
[Symbol]	[Symbol]	КОМУНАЛЬНО-СКЛАДСЬКА ЗОНА КС-3

УМОВНІ ПОЗНАЧЕННЯ

ІСНУЮЧА	ПРОЕКТА	МЕЖІ ТЕРИТОРІЇ
[Symbol]	[Symbol]	МЕЖА ДЕТАЛЬНОГО ПЛАНУВАННЯ
[Symbol]	[Symbol]	МЕЖА ФУНКЦІОНАЛЬНОГО ПРИЗНАЧЕННЯ ТЕРИТОРІЇ
[Symbol]	[Symbol]	ТЕРИТОРІЯ ЖИТЛОВОЇ САДИБНОЇ ЗАБУДОВИ
[Symbol]	[Symbol]	ТЕРИТОРІЯ ЖИТЛОВОЇ БАГАТОПОВЕРХОВОЇ ЗАБУДОВИ
[Symbol]	[Symbol]	ТЕРИТОРІЯ ГРОМАДСЬКОЇ ЗАБУДОВИ
[Symbol]	[Symbol]	ТРАНСПОРТНА ТЕРИТОРІЯ
[Symbol]	[Symbol]	ТЕРИТОРІЯ ІНЖЕНЕРНОЇ ІНФРАСТРУКТУРИ
[Symbol]	[Symbol]	ТЕРИТОРІЯ ОЗЕЛЕННЯ ЗАГАЛЬНОГО КОРИСТУВАННЯ
[Symbol]	[Symbol]	ПОКРИТТЯ ПОВЕРХНІ
[Symbol]	[Symbol]	ВОДНІ ПОВЕРХНІ
[Symbol]	[Symbol]	ОЗЕЛЕННЯ
[Symbol]	[Symbol]	БУДІВЛІ І СПОРУДИ
[Symbol]	[Symbol]	ЖИТЛОВІ БУДИНКИ
[Symbol]	[Symbol]	ЖИТЛОВІ БУДИНКИ (ВЕДЕТЬСЯ БУДІВНИЦТВО)
[Symbol]	[Symbol]	НЕЖИТЛОВІ БУДІВЛІ
[Symbol]	[Symbol]	ГРОМАДСЬКІ БУДІВЛІ
[Symbol]	[Symbol]	ОГОРОЖІ
[Symbol]	[Symbol]	ВУЛИЧНО-ДОРОЖНЯ МЕРЕЖА
[Symbol]	[Symbol]	ВУЛИЦЯ РАЙОННОГО ЗНАЧЕННЯ
[Symbol]	[Symbol]	ЖИТЛОВА ВУЛИЦЯ
[Symbol]	[Symbol]	ЧЕРВОНІ ЛІНІЇ
[Symbol]	[Symbol]	ТРОТУАРИ
[Symbol]	[Symbol]	ВЕЛОДОРІЖКИ
[Symbol]	[Symbol]	ІНЖЕНЕРНЕ ОБЛАДНАННЯ ТЕРИТОРІЇ
[Symbol]	[Symbol]	КОМПЛЕКСНА ТРАНСФОРМАТОРНА ПІДСТАНЦЯ (КТП)
[Symbol]	[Symbol]	ПОВІТРЯНА ЛІНІЯ ЕЛЕКТРОПЕРЕДАЧ
[Symbol]	[Symbol]	ГАЗОРОЗПОДІЛЬНИЙ ПУНКТ (ГРП)

ЕКСПЛІКАЦІЯ ДЕТАЛЬНИХ ПЛАНІВ

№д/п	Найменування	Площа д/п, га	Примітки
1	Детальний план території, обмеженої вулицями Закарпатської, Миколи Добролюбова, Івана Франка та Загорської	8,55	
2	Детальний план території, обмеженої вулицями Тараса Шевченка, Митною, Івана Франка, Миколи Добролюбова, Закарпатською, площею Князя Лаборця та вулицею Яна Гуса	15,0	
3	Детальний план території, обмеженої вулицями Соборницькою, Митною, Тараса Шевченка, Загорською та площею Князя Лаборця	8,3	

ЕКСПЛІКАЦІЯ БУДІВЕЛЬ І СПОРУД

№ п/п	Найменування	Пов-сть	Площа	Примітки
1	Ужгородський міськрайонний суд	5	450,0	
2	Комерційна забудова	3	255,0	
3	Комерційний об'єкт	2	220,0	
4	Мебельний магазин "BLUM"	1	145,0	
5	Магазин	1	260,0	
6	Церква	1	225,0	
7	Магазин-склад "Меделін"	1	80,0	
8	Закарпатська філія ВАТ "Укртелеком"	1	70,0	
9	Тренажерний зал "Viper Gym"	1	435,0	
10	Адвокатаька контора	1	150,0	
10	Кафе "Фліп"	2	80,0	
11	Генеральне консульство Словаччини в Ужгороді	2	220,0	
12	Сквер "Площа Князя Лаборця"	-	5700,0	
13	Квартал забудови "Великий Галаго"	-	29,6 га	
14	Кафе "Лабоя 2"	2	140,0	
15	Магазин керамічної плитки	2	310,0	
16	Будинок в якому жив відомий керівник революційного руху на Закарпатті, секретар крайової організації КПЧ - О.Борканюк - 1927 р. ох. №127	1	145,0	
17	Сквер по вул.Митній	-	385,0	
18	Пам'ятник Україно-Угорської дружби	-	-	
19	Меморіал загиблим учасникам АТО	-	-	
20	Управління Пенсійного фонду України в Ужгородському районі Закарпатської області	3	450,0	
21	Садибний житловий будинок 30-ті. рр. XX століття	1	140,0	
22	Садибний житловий будинок 30-ті. рр. XX століття	1	235,0	
23	Садибний житловий будинок 30-ті. рр. XX століття	1	170,0	
24	Багатоквартирний житловий будинок з вбудованими приміщеннями комерційного призначення	4	317,0	
25	Багатоквартирний житловий будинок	5	490,0	Реконструкція існуючої будівлі
26	Територія іншої громадської забудови (Змішана багатоповерхова і громадська забудова)	8	1,5 га	

046-ДПТ/10.05.2020

Суміщений детальний план кварталу "Великий Галаго"

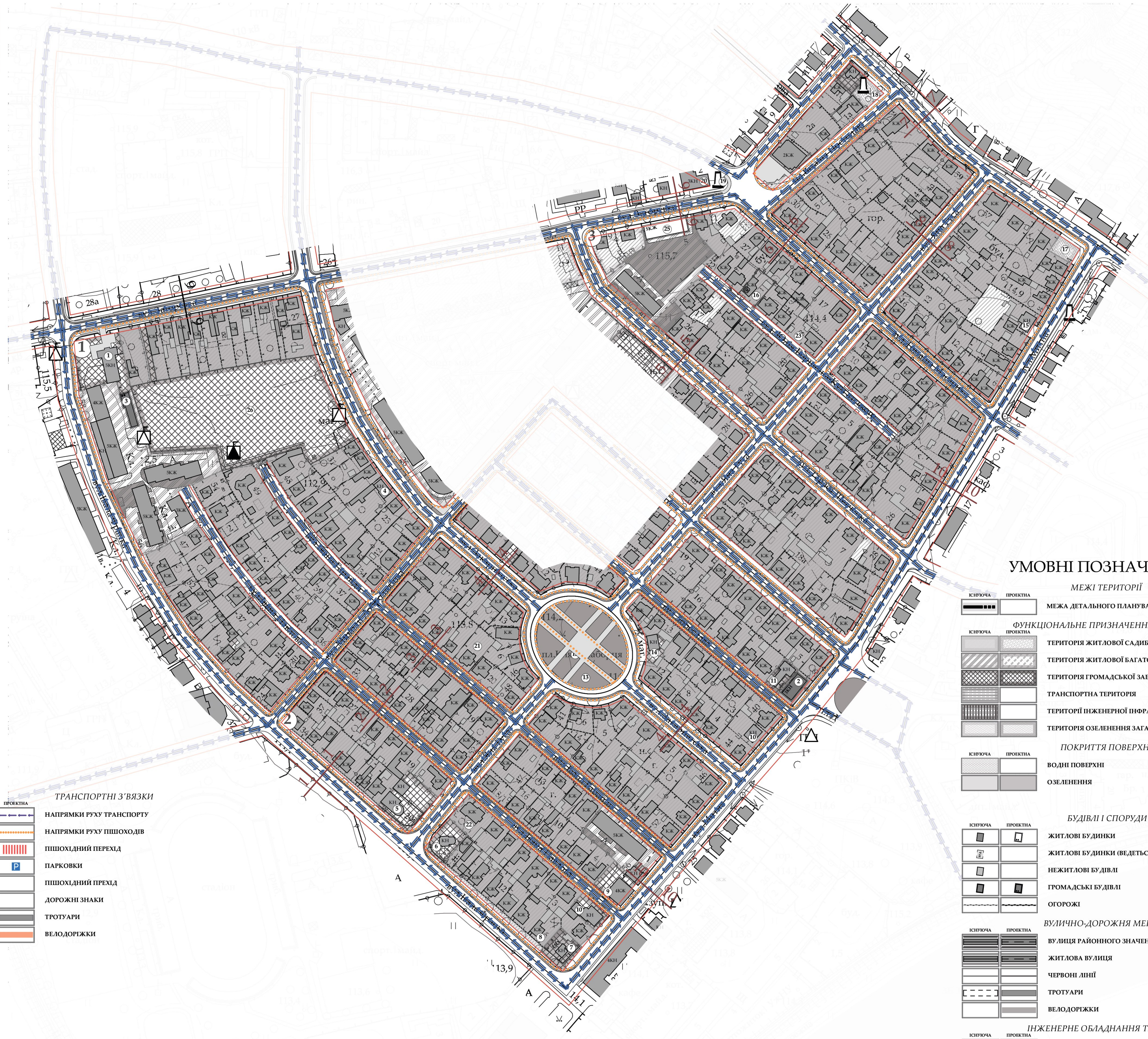
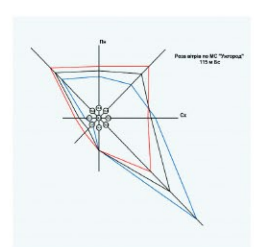
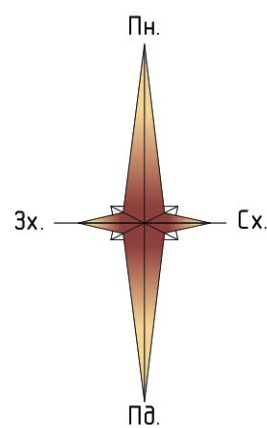
Зміст	Кварт.	Арх.	Арх.	Арх.	Арх.	Арх.	Арх.	Арх.
Директор	Генер.М.Д.	Арх.М.Д.	Арх.М.Д.	Арх.М.Д.	Арх.М.Д.	Арх.М.Д.	Арх.М.Д.	Арх.М.Д.
ГП	Генер.М.Д.	Арх.М.Д.	Арх.М.Д.	Арх.М.Д.	Арх.М.Д.	Арх.М.Д.	Арх.М.Д.	Арх.М.Д.
ГАП	Генер.М.Д.	Арх.М.Д.	Арх.М.Д.	Арх.М.Д.	Арх.М.Д.	Арх.М.Д.	Арх.М.Д.	Арх.М.Д.
Архітектор	Генер.М.Д.	Арх.М.Д.	Арх.М.Д.	Арх.М.Д.	Арх.М.Д.	Арх.М.Д.	Арх.М.Д.	Арх.М.Д.
Розробник	Генер.М.Д.	Арх.М.Д.	Арх.М.Д.	Арх.М.Д.	Арх.М.Д.	Арх.М.Д.	Арх.М.Д.	Арх.М.Д.

МАСШТАБ - 1:2000

УЖГОРОД

ДЕТАЛЬНИЙ ПЛАН ТЕРИТОРІЇ

СХЕМА ОРГАНІЗАЦІЇ РУХУ ТРАНСПОРТУ ТА ПІШХОДІВ.



ЕКСПЛІКАЦІЯ ДЕТАЛЬНИХ ПЛАНІВ

№д/п	Найменування	Площа д/п, га	Примітки
1	Детальний план території, обмеженої вулицями Закарпатської, Миколи Добролюбова, Івана Франка та Загорської	8,55	
2	Детальний план території, обмеженої вулицями Тараса Шевченка, Митною, Івана Франка, Миколи Добролюбова, Закарпатською, площею Князя Лаборця та вулицею Яна Гуса	15,0	
3	Детальний план території, обмеженої вулицями Соборницькою, Митною, Тараса Шевченка, Загорською та площею Князя Лаборця	8,3	

ЕКСПЛІКАЦІЯ БУДІВЕЛЬ І СПОРУД

№ п/п	Найменування	Пов-сть	Площа	Примітки
1	Ужгородський міськрайонний суд	5	450,0	
2	Комерційна забудова	3	255,0	
3	Комерційний об'єкт	2	220,0	
4	Мебельний магазин "BLUM"	1	145,0	
5	Магазин	1	260,0	
6	Церква	1	225,0	
7	Магазин-склад "Меделін"	1	80,0	
8	Закарпатська філія ВАТ "Укртелеком"	1	70,0	
9	Тренажерний зал "Viper Gym"	1	435,0	
10	Адвокатська контора	1	150,0	
10	Кафе "Фліп"	2	80,0	
11	Генеральне консульство Словаччини в Ужгороді	2	220,0	
12	Сквер "Площа Князя Лаборця"	-	5700,0	
13	Квартал забудови "Великий Галаго"	-	29,6 га	
14	Кафе "Лабоя 2"	2	140,0	
15	Магазин керамічної плитки	2	310,0	
16	Будинок в якому жив відомий керівник революційного руху на Закарпатті, секретар крайової організації КПЧ - О.Борканюк - 1927 р. ох. №127	1	145,0	
17	Сквер по вул.Митній	-	385,0	
18	Пам'ятник Україно-Угорської дружби	-	-	
19	Меморіал загиблим учасникам АТО	-	-	
20	Управління Пенсійного фонду України в Ужгородському районі Закарпатської області	3	450,0	
21	Садібний житловий будинок 30-ті. рр. XX століття	1	140,0	
22	Садібний житловий будинок 30-ті. рр. XX століття	1	235,0	
23	Садібний житловий будинок 30-ті. рр. XX століття	1	170,0	
24	Багатоквартирний житловий будинок з вбудованими приміщеннями комерційного призначення	4	317,0	
25	Багатоквартирний житловий будинок	5	490,0	Реконструкція існуючої будівлі
26	Територія іншої громадської забудови (Змішана багатоповерхова і громадська забудова)	8	1,5 га	

УМОВНІ ПОЗНАЧЕННЯ

МЕЖІ ТЕРИТОРІЇ

МЕЖА ДЕТАЛЬНОГО ПЛАНУВАННЯ

ФУНКЦІОНАЛЬНЕ ПРИЗНАЧЕННЯ ТЕРИТОРІЇ

ТЕРИТОРІЯ ЖИТЛОВОЇ САДІБНОЇ ЗАБУДОВИ

ТЕРИТОРІЯ ЖИТЛОВОЇ БАГАТОПОВЕРХОВОЇ ЗАБУДОВИ

ТЕРИТОРІЯ ГРОМАДСЬКОЇ ЗАБУДОВИ

ТРАНСПОРТНА ТЕРИТОРІЯ

ТЕРИТОРІЯ ІНЖЕНЕРНОЇ ІНФРАСТРУКТУРИ

ТЕРИТОРІЯ ОЗЕЛЕНЕННЯ ЗАГАЛЬНОГО КОРИСТУВАННЯ

ПОКРИТТЯ ПОВЕРХНІ

ВОДНІ ПОВЕРХНІ

ОЗЕЛЕНЕННЯ

БУДІВЛІ І СПОРУДИ

ЖИТЛОВІ БУДІВКИ

ЖИТЛОВІ БУДІВКИ (ВЕДЕТЬСЯ БУДІВНИЦТВО)

НЕЖИТЛОВІ БУДІВЛІ

ГРОМАДСЬКІ БУДІВЛІ

ОГОРОЖІ

ВУЛИЧНО-ДОРОЖНЯ МЕРЕЖА

ВУЛИЦЯ РАЙОННОГО ЗНАЧЕННЯ

ЖИТЛОВА ВУЛИЦЯ

ЧЕРВОНІ ЛІНІЇ

ТРОТУАРИ

ВЕЛОДОРІЖКИ

ІНЖЕНЕРНЕ ОБЛАДНАННЯ ТЕРИТОРІЇ

КОМПЛЕКСНА ТРАНСФОРМАТОРНА ПІДСТАНЦЯ (КТП)

ПОВІТРЯНА ЛІНІЯ ЕЛЕКТРОПЕРЕДАЧ

ГАЗОРОЗПОДІЛЬНИЙ ПУНКТ (ГРП)

ТРАНСПОРТНІ З'В'ЯЗКИ

НАПРЯМКИ РУХУ ТРАНСПОРТУ

НАПРЯМКИ РУХУ ПІШХОДІВ

ПІШХОДНИЙ ПЕРЕХІД

ПАРКОВКИ

ПІШХОДНИЙ ПЕРЕХІД

ДОРОЖНІ ЗНАКИ

ТРОТУАРИ

ВЕЛОДОРІЖКИ

МАСШТАБ - 1:2000

046-ДПТ/10.05.2020

Суміщений детальний план кварталу "Великий Галаго"

Зміст	Кварт.	Арх.	№	Дата	Станок	Архуст.	Архуст.
Директор	Генер.М.П.	Арх.	№	Дата	ДПТ	4	5
Генер.М.П.	Генер.М.П.	Арх.	№	Дата	Детальний план території		
Генер.М.П.	Генер.М.П.	Арх.	№	Дата	СХЕМА ОРГАНІЗАЦІЇ РУХУ ТРАНСПОРТУ ТА ПІШХОДІВ. М.1:2000. ТИПОВІ ПОПЕРЕЧНІ ПРОФИЛІ ВУЛИЦЬ		
Генер.М.П.	Генер.М.П.	Арх.	№	Дата	Товариство з обмеженою відповідальністю "Закарпатська Реконструкція" Ліцензія АГ №67508		

