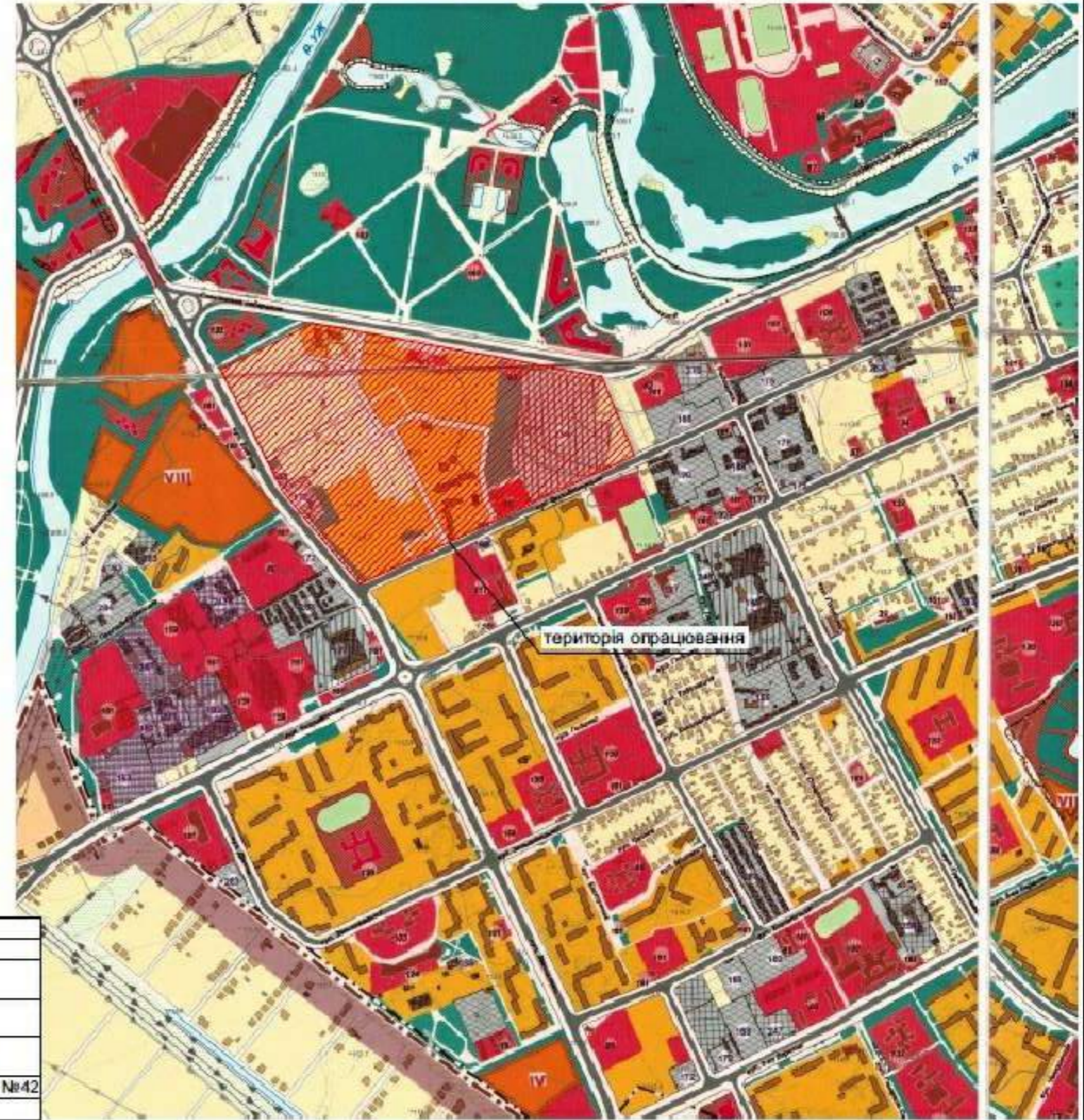


# Схема розташування території у планувальній структурі населеного пункту

Викопіювання з публічної кадастрової карти



Викопіювання з генерального плану м.Ужгород



**УМОВНІ ПОЗНАЧЕННЯ**

ТЕРИТОРІЇ	
[Yellow]	САДИВНО-ЖИТЛОВОЇ ЗАБУДОВИ (nummeration дачних і дачно-поземельних ділянок)
[Orange]	ЗАГАЛОВОМАРТИРНОЇ ЖИТЛОВОЇ ЗАБУДОВИ (nummeration дачних ділянок поземельної ділянки)
[Red]	УСТАНОВ І ПІДПРИЄМСТВА ОБСЛУГОВУВАННЯ
[Red hatched]	РЕКОНСТРУЦІЯ
[Green]	СПОРТИВНІ СПОРТИ
[Light Green]	ЛІСОВІ ЛІСОПАРКИ
[Dark Green]	ЗЕЛЕНИХ НАСАДЖЕНЬ ЗАГІЛЬНОГО ВИКОРИСТАННЯ
[Light Green hatched]	ЗЕЛЕНИХ НАСАДЖЕНЬ СПЕЦІАЛІЗОВАНОЇ
[Yellow hatched]	ДАЧ, САДОВИХ ТОВАРИСТВ
[Light Green hatched]	ВИНОГРАДНИЦЬ
[Light Green hatched]	ФРУКТОВИХ САДІВ
[Light Green hatched]	КВАДРАТИ
[Light Green hatched]	ПРОМИСЛОВІ ПІДПРИЄМСТВА
[Light Green hatched]	ДОМАШНІ ПІДПРИЄМСТВА
[Light Green hatched]	СКЛАДИ ТА БАЇ
[Light Green hatched]	СПЕЦТЕРИТОРІЇ
[Light Green hatched]	СІЛЬСЬКОСПЕЦІАЛІЗАЦІЇ
[Light Green hatched]	ДОПІСЬКОГО ЦЕНТРУ
[Light Green hatched]	ПЕРСПЕКТИВНОЇ ЗМІНИ ФУНКЦІОНАЛЬНОГО ВИКОРИСТАННЯ
[Light Green hatched]	РІВНЯ, ПАСИВІ ТА ІНШІ СІЛЬСЬКОГОСПОДАРСЬКІ ЗЕМЛІ ЗАБЕЗПЕЧЕНІ ТЕРИТОРІЇ
[Light Green hatched]	РІВКА, ОЗЕРА, СТАВКИ
[Light Green hatched]	МАГІСТРАЛЬНІ ВУЛИЦІ
[Light Green hatched]	МОСТИ, ШЛЯХОПРОВІДИ
[Light Green hatched]	ВУЛИЦІ, ПРОВОДИ
[Light Green hatched]	ЗОНА РАЙОННОГО РИВКА
[Light Green hatched]	ВЕРВОД ЗАПІЛЕННЯ
[Light Green hatched]	МЕЖА МІСТА
[Light Green hatched]	ДЕРЖАВНИЙ КОРДОН
[Light Green hatched]	ГРЕНІЗ НАСЕЛЕНИХ ПУНКТІВ
[Light Green hatched]	ПІД'ЄМНИЙ АРХІТЕКТУРИ ТА МІСТОБУДІВАННЯ (ДЕРЖАВНИЙ РЕЄСТР)
[Light Green hatched]	МЕЖА ОХОРОНОЇ ЗОНА ІСТОРИЧНОГО ЛАНДШАФТУ МІСТА
[Light Green hatched]	МЕЖА ЗОНИ РЕГУЛОВАНОЇ ЗАБУДОВИ
[Light Green hatched]	МЕЖА БОТАНІЧНОГО САДУ

**ПРОМІСЛОВІ ТА КОМУНАЛЬНІ ПІДПРИЄМСТВА, БАЇ ТА СІПАКИ**

101	Автомобільна база
102	Автомобільна база
103	Автомобільна база
104	Автомобільна база
105	Автомобільна база
106	Автомобільна база
107	Автомобільна база
108	Автомобільна база
109	Автомобільна база
110	Автомобільна база
111	Автомобільна база
112	Автомобільна база
113	Автомобільна база
114	Автомобільна база
115	Автомобільна база
116	Автомобільна база
117	Автомобільна база
118	Автомобільна база
119	Автомобільна база
120	Автомобільна база
121	Автомобільна база
122	Автомобільна база
123	Автомобільна база
124	Автомобільна база
125	Автомобільна база
126	Автомобільна база
127	Автомобільна база
128	Автомобільна база
129	Автомобільна база
130	Автомобільна база
131	Автомобільна база
132	Автомобільна база
133	Автомобільна база
134	Автомобільна база
135	Автомобільна база
136	Автомобільна база
137	Автомобільна база
138	Автомобільна база
139	Автомобільна база
140	Автомобільна база
141	Автомобільна база
142	Автомобільна база
143	Автомобільна база
144	Автомобільна база
145	Автомобільна база
146	Автомобільна база
147	Автомобільна база
148	Автомобільна база
149	Автомобільна база
150	Автомобільна база
151	Автомобільна база
152	Автомобільна база
153	Автомобільна база
154	Автомобільна база
155	Автомобільна база
156	Автомобільна база
157	Автомобільна база
158	Автомобільна база
159	Автомобільна база
160	Автомобільна база
161	Автомобільна база
162	Автомобільна база
163	Автомобільна база
164	Автомобільна база
165	Автомобільна база
166	Автомобільна база
167	Автомобільна база
168	Автомобільна база
169	Автомобільна база
170	Автомобільна база
171	Автомобільна база
172	Автомобільна база
173	Автомобільна база
174	Автомобільна база
175	Автомобільна база
176	Автомобільна база
177	Автомобільна база
178	Автомобільна база
179	Автомобільна база
180	Автомобільна база
181	Автомобільна база
182	Автомобільна база
183	Автомобільна база
184	Автомобільна база
185	Автомобільна база
186	Автомобільна база
187	Автомобільна база
188	Автомобільна база
189	Автомобільна база
190	Автомобільна база
191	Автомобільна база
192	Автомобільна база
193	Автомобільна база
194	Автомобільна база
195	Автомобільна база
196	Автомобільна база
197	Автомобільна база
198	Автомобільна база
199	Автомобільна база
200	Автомобільна база

**Експлікація існуючих об'єктів**

№	Найменування
1	Ужгородська ВПУ торгівлі та технологій харчування
2	Середня загальноосвітня школа №19
3	Ужгородська загальноосвітня школа I-III ступенів №12
4	Дошкільний навчальний заклад №42
5	Боздоський парк

**Умовні позначення**

[Red hatched]	Територія опрацювання
[Yellow]	Територія навчальних закладів
[Blue hatched]	Територія дошкільних навчальних закладів
[Green]	Територія Боздоського парку

			2021р.	5.08.2021 ПДП			
Літ. 1зм.	№ докум.	Підп.	Дата	Внесення змін в детальний план території, обмеженої вулицями Возз'єднання, Миколи Бобяка, Володимирської, Михайла Драгоманова			
Директор	Тупіть С.Г.	Гнатюк А.	25 08	Детальний план території	Стад.	Аркуш.	Аркушів
ГАП	Тупіть В.	Тупіть С.		ДПТ	1	8	
Архітектор	Тупіть В.			Схеми розташування території у планувальній структурі генерального плану м. Ужгорода та населеного пункту			
Перевірів	Тупіть С.			ПП "Архново"			



План існуючого використання території сумщений із опорним планом та схемою планувальних обмежень м 1 - 2000



Умовні позначення

- Замощення
- Територія озеленення загального користування
- Територія існуючої садибної житлової забудови
- Виробнича територія
- Територія громадської забудови
- Існуючі будівлі і споруди
- Територія комунальних об'єктів
- Територія транспортної інфраструктури
- Територія інженерної інфраструктури
- Межа територіального планування
- Червона лінія
- Санітарно-захисні зони

Есплікація

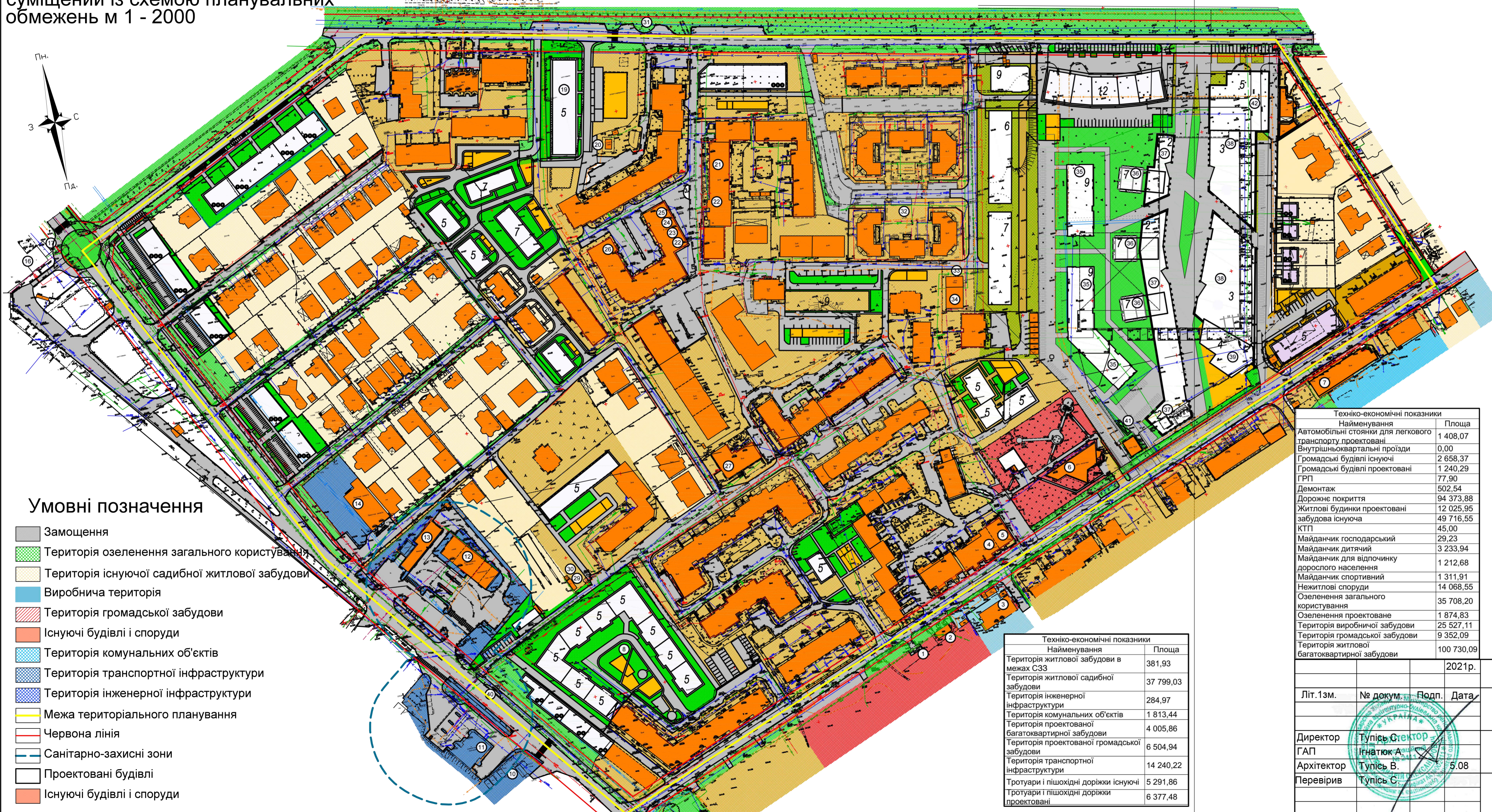
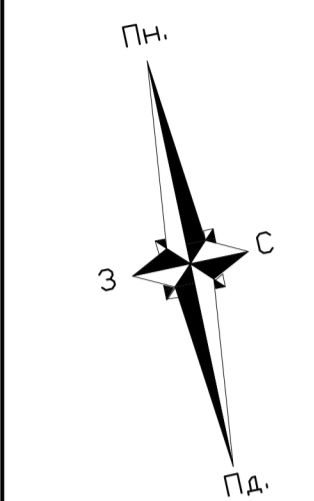
Номер	Найменування
1	Смітники
2	Магазин "АВС"
3	Автоскловсервіс "Ельф"
4	ТзОВ "Ужфарм"
5	Міні-маркет "Еліт"
6	Територія Катехістичного центру
7	Магазин "АВС Кошик"
8	Будівельний майданчик ЖК "Маєток Боздош"
9	Територія ТОВ "Гроклін-Карпати" (Підприємство з пошиття верху автомобільних сидінь.)
10	Вулканізація, шиномонтаж
11	АЗС "ОККО"
12	АЗС "БРСМ нафта"
13	Мийка
14	Автосервіс "Престиж"
15	Мийка самообслуговування
16	ПАТ "Модуль М"
17	Кафе "Гармонія"
18	КТП №145
19	котлован
20	КТПГС №308
21	Приватне охоронне агенство
22	Магазин "АВС"
23	Салон краси "Афродіта"
24	Аптека
25	Магазин, кафе, міні-маркет "Асорті"
26	Нотаріус
27	Магазин "АВС Зіна"
28	Страхова компанія
29	КТП №356
30	ТП №363
31	Вхід в Боздоський парк
32	Територія ЖК "Боздош-Еліт"
33	ЗТП №193
34	КТП

			2021р.	5.08. 2021 ПДП			
Літ.13м.	№ докум.	Подп.	Дата	Внесення змін в детальний план території, обмеженої вулицями Возз'єднання, Миколи Бобяка, Володимирської, Михайла Драгоманова			
Директор	Тупісь С.Степур			Детальний план території	Стад.	Аркуш.	Аркушів
ГАП	Ігнатюк А.				ДПТ	2	8
Архітектор	Тупісь В.		5.08		План існуючого використання території сумщений із опорним планом та схемою планувальних обмежень м 1 - 2000		
Перевірив	Тупісь С.			ПП "Архново"			



Проектний план суміщений із схемою планувальних обмежень м 1 - 2000

Есплікація



Умовні позначення

- Замощення
- Територія озеленення загального користування
- Територія існуючої садибної житлової забудови
- Виробнича територія
- Територія громадської забудови
- Існуючі будівлі і споруди
- Територія комунальних об'єктів
- Територія транспортної інфраструктури
- Територія інженерної інфраструктури
- Межа територіального планування
- Червона лінія
- Санітарно-захисні зони
- Проектовані будівлі
- Існуючі будівлі і споруди

Техніко-економічні показники	
Найменування	Площа
Автомобільні стоянки для легкового транспорту проєктовані	1 408,07
Внутрішньоквартальні проїзди	0,00
Громадські будівлі існуючі	2 658,37
Громадські будівлі проєктовані	1 240,29
ГРП	77,90
Демонтаж	502,54
Дорожнє покриття	94 373,88
Житлові будинки проєктовані	12 025,95
забудова існуюча	49 716,55
КТП	45,00
Майданчик господарський	29,23
Майданчик дитячий	3 233,94
Майданчик для відпочинку дорослого населення	1 212,68
Майданчик спортивний	1 311,91
Нежитлові споруди	14 068,55
Озеленення загального користування	35 708,20
Озеленення проєктоване	1 874,83
Територія виробничої забудови	25 527,11
Територія громадської забудови	9 352,09
Територія житлової багатоквартирної забудови	100 730,09

Техніко-економічні показники	
Найменування	Площа
Територія житлової забудови в межах СЗЗ	381,93
Територія житлової садибної забудови	37 799,03
Територія інженерної інфраструктури	284,97
Територія комунальних об'єктів	1 813,44
Територія проєктованої багатоквартирної забудови	4 005,86
Територія проєктованої громадської забудови	6 504,94
Територія транспортної інфраструктури	14 240,22
Тротуари і пішохідні доріжки існуючі	5 291,86
Тротуари і пішохідні доріжки проєктовані	6 377,48

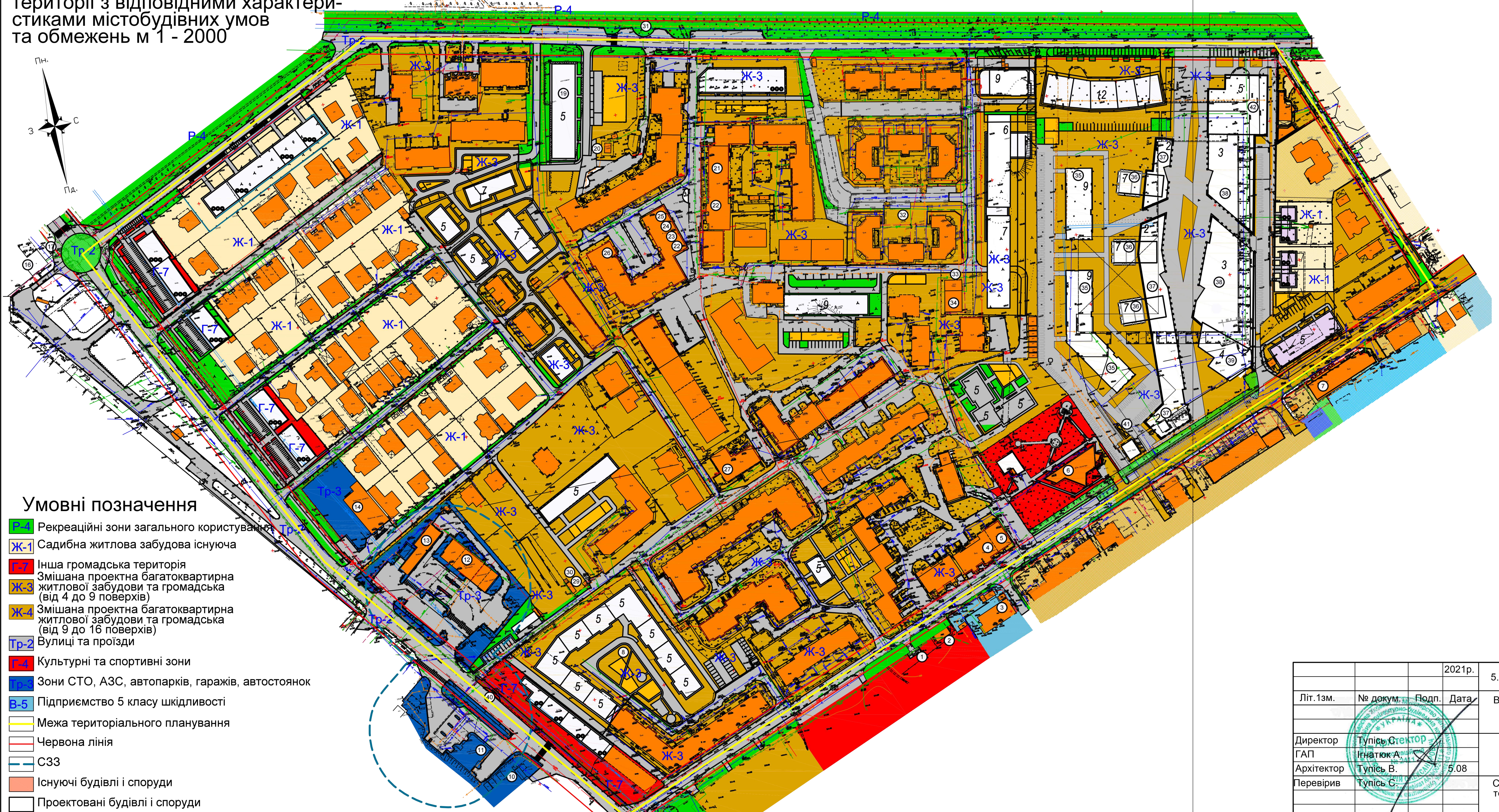
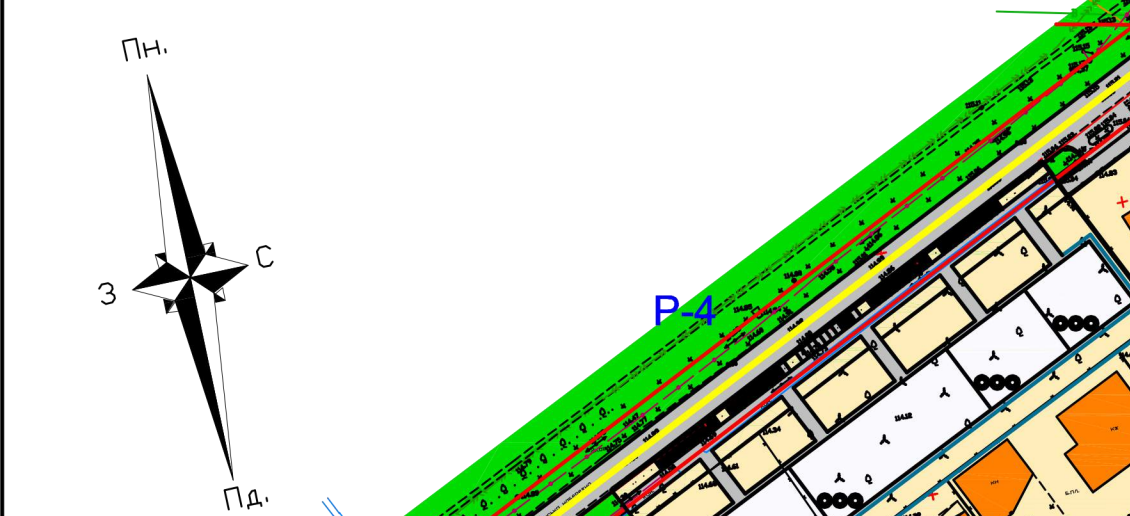
Номер	Найменування
1	Смітники
2	Магазин "АВС"
3	Автосервіс "Ельф"
4	ТзОВ "Ужфарм"
5	Міні-маркет "Еліт"
6	Територія Катехістичного центру
7	Магазин "АВС Кошик"
8	Будівельний майданчик ЖК "Маєток Боздош"
9	Територія ТОВ "Гроклін-Карпати" (Підприємство з пошиття верху автомобільних сидінь.) демонтаж
10	Вулканізація, шиномонтаж
11	АЗС "ОККО"
12	АЗС "БРСМ нафта"
13	Мийка
14	Автосервіс "Престиж"
15	Мийка самообслуговування
16	ПАТ "Модуль М"
17	Кафе "Гармонія"
18	КТП №145
19	котлован
20	КТПГС №308
21	Приватне охоронне агенство
22	Магазин "АВС"
23	Салон краси "Афродіта"
24	Аптека
25	Магазин, кафе, міні-маркет "Асорті"
26	Нотаріус
27	Магазин "АВС Зіна"
28	Страхова компанія
29	КТП №356
30	ТП №363
31	Вхід в Боздоський парк
32	Територія ЖК "Боздош-Еліт"
33	ЗТП №193
34	КТП
35	9-ти поверхова житлова багатоквартирна секція
36	7-ти поверхова житлова багатоквартирна секція
37	2-ох поверхова громадська будівля (магазин)
38	3-ох поверхова торгова будівля
39	4-ох поверховий дитячий центр
40	Проєктована зупинка громадського транспорту
41	Смітєзбірники
42	5-ти поверховий багатоквартирний будинок з комерційними приміщеннями

Літ.13м.	№ докум.	Подп.	Дата	2021р.
Директор	Тупісь С.Стектор			
ГАП	Ігнатюк А.			
Архітектор	Тупісь В.		5.08	
Перевірив	Тупісь С.			

5.08. 2021 ПДП		Внесення змін в детальний план території, обмеженої вулицями Возз'єднання, Миколи Боябка, Володимирської, Михайла Драгоманова	
Детальний план території	Стад.	Аркуш.	Аркушів
	ДПТ	3	8
Проектний план суміщений із схемою планувальних обмежень м 1 - 2000		ПП "Архново"	



Схема функціонального зонування території з відповідними характеристиками містобудівних умов та обмежень м 1 - 2000



Есплікація

Номер	Найменування
1	Смітники
2	Магазин "АВС"
3	Автоскелервіс "Ельф"
4	ТзОВ "Ужфарм"
5	Міні-маркет "Еліт"
6	Територія Катехістичного центру
7	Магазин "АВС Кошик"
8	Будівельний майданчик ЖК "Маєток Боздош"
9	Територія ТОВ "Гроклін-Карпати" (Підприємство з пошиття верху автомобільних сидінь.) демонтаж
10	Вулканізація, шиномонтаж
11	АЗС "ОККО"
12	АЗС "БРСМ нафта"
13	Мийка
14	Автосервіс "Престиж"
15	Мийка самообслуговування
16	ПАТ "Модуль М"
17	Кафе "Гармонія"
18	КТП №145
19	котлован
20	КТПГС №308
21	Приватне охоронне агенство
22	Магазин "АВС"
23	Салон краси "Афродіта"
24	Аптека
25	Магазин, кафе, міні-маркет "Асорті"
26	Нотаріус
27	Магазин "АВС Зіна"
28	Страхова компанія
29	КТП №356
30	ТП №363
31	Вхід в Боздоський парк
32	Територія ЖК "Боздош-Еліт"
33	ЗТП №193
34	КТП
35	9-ти поверхова житлова багатоквартирна секція
36	7-ти поверхова житлова багатоквартирна секція
37	2-ох поверхова громадська будівля (магазин)
38	3-ох поверхова торгова будівля
39	4-ох поверховий дитячий центр
40	Проектована зупинка громадського транспорту
41	Сміттєзбірники
42	5-ти поверховий багатоквартирний будинок з комерційними приміщеннями

Умовні позначення

- Р-4 Рекреаційні зони загального користування
- Ж-1 Садибна житлова забудова існуюча
- К-1 Інша громадська територія
- Ж-3 Змішана проектна багатоквартирна житлової забудови та громадська (від 4 до 9 поверхів)
- Ж-4 Змішана проектна багатоквартирна житлової забудови та громадська (від 9 до 16 поверхів)
- Тр-2 Вулиці та проїзди
- К-1 Культурні та спортивні зони
- В-5 Зони СТО, АЗС, автопарків, гаражів, автостоянок
- В-5 Підприємство 5 класу шкідливості
- Межа територіального планування
- Червона лінія
- СЗЗ
- Існуючі будівлі і споруди
- Проектовані будівлі і споруди

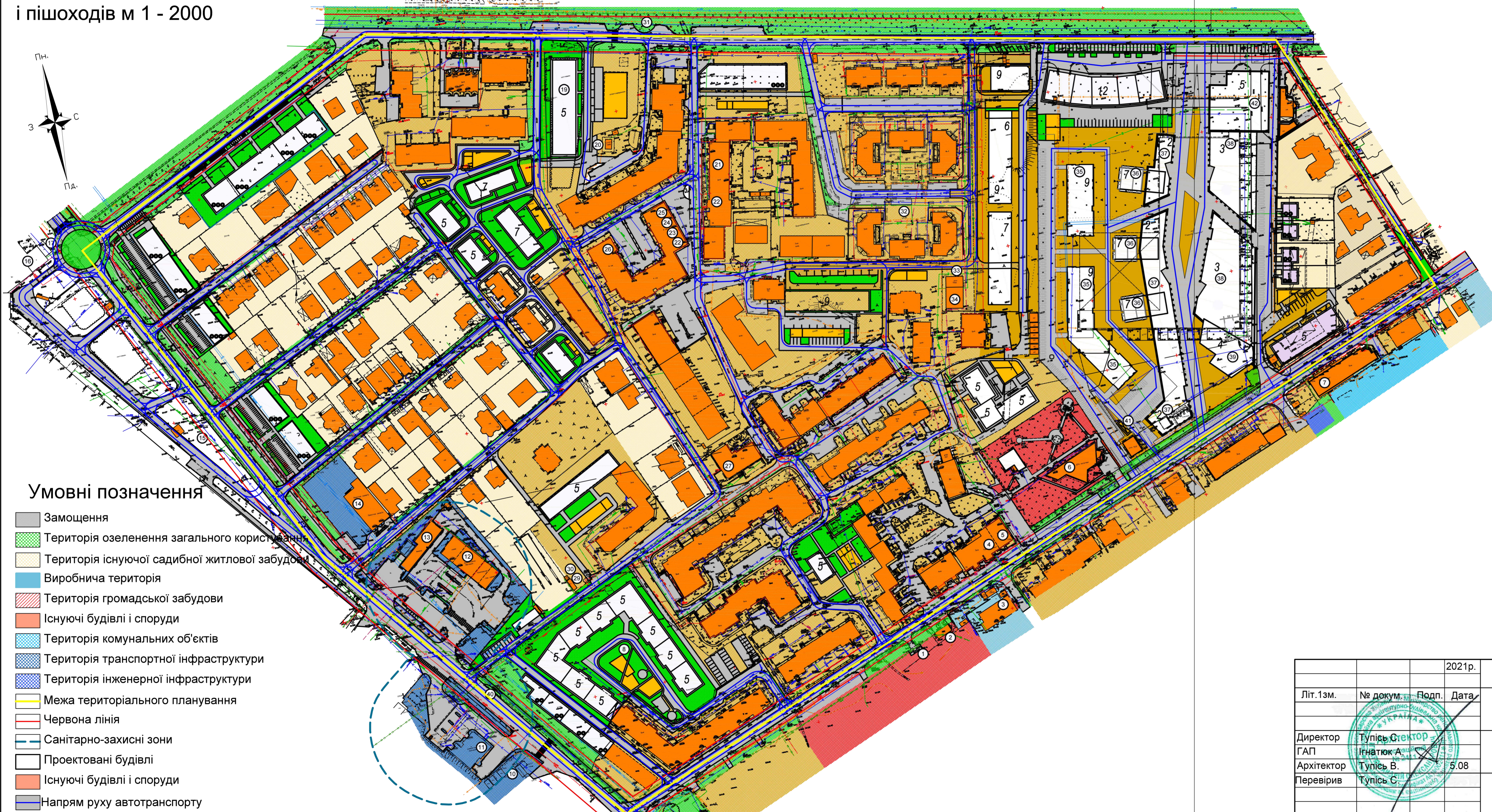
Літ.13м.	№ докум.	Подп.	Дата	2021р.	5.08. 2021 ПДП
Директор	Тупісь С.	Ігнатюк А.	5.08		
ГАП	Тупісь В.	Тупісь С.			
Архітектор	Тупісь В.				
Перевірив	Тупісь С.				

Внесення змін в детальний план території, обмеженої вулицями Возз'єднання, Миколи Бобяка, Володимирської, Михайла Драгоманова				Стад.	Аркуш.	Аркушів
Детальний план території				ДПТ	4	8
Схема функціонального зонування території з відповідними характеристиками містобудівних умов та обмежень м 1 - 2000				ПП "Архново"		



# Схема організації руху транспорту і пішоходів м 1 - 2000

## Есплікація



### Умовні позначення

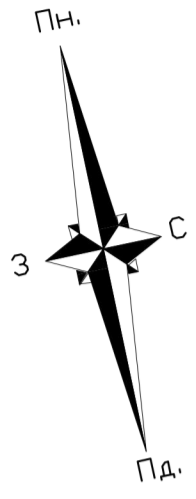
- Замощення
- Територія озеленення загального користування
- Територія існуючої садибної житлової забудови
- Виробнича територія
- Територія громадської забудови
- Існуючі будівлі і споруди
- Територія комунальних об'єктів
- Територія транспортної інфраструктури
- Територія інженерної інфраструктури
- Межа територіального планування
- Червона лінія
- Санітарно-захисні зони
- Проектовані будівлі
- Існуючі будівлі і споруди
- Напрямок руху автотранспорту

Номер	Найменування
1	Смітники
2	Магазин "АВС"
3	Автоскелервіс "Ельф"
4	ТзОВ "Ужфарм"
5	Міні-маркет "Еліт"
6	Територія Катехістичного центру
7	Магазин "АВС Кошик"
8	Будівельний майданчик ЖК "Маєток Боздош"
9	Територія ТОВ "Гроклін-Карпати" (Підприємство з пошиття верху автомобільних сидінь.) демонтаж
10	Вулканізація, шиномонтаж
11	АЗС "ОККО"
12	АЗС "БРСМ нафта"
13	Мийка
14	Автосервіс "Престиж"
15	Мийка самообслуговування
16	ПАТ "Модуль М"
17	Кафе "Гармонія"
18	КТП №145
19	котлован
20	КТПГС №308
21	Приватне охоронне агенство
22	Магазин "АВС"
23	Салон краси "Афродіта"
24	Аптека
25	Магазин, кафе, міні-маркет "Асорті"
26	Нотаріус
27	Магазин "АВС Зіна"
28	Страхова компанія
29	КТП №356
30	ТП №363
31	Вхід в Боздоський парк
32	Територія ЖК "Боздош-Еліт"
33	ЗТП №193
34	КТП
35	9-ти поверхова житлова багатоквартирна секція
36	7-ти поверхова житлова багатоквартирна секція
37	2-ох поверхова громадська будівля (магазин)
38	3-ох поверхова торгова будівля
39	4-ох поверховий дитячий центр
40	Проектована зупинка громадського транспорту
41	Сміттезбірники
42	5-ти поверховий багатоквартирний будинок з комерційними приміщеннями

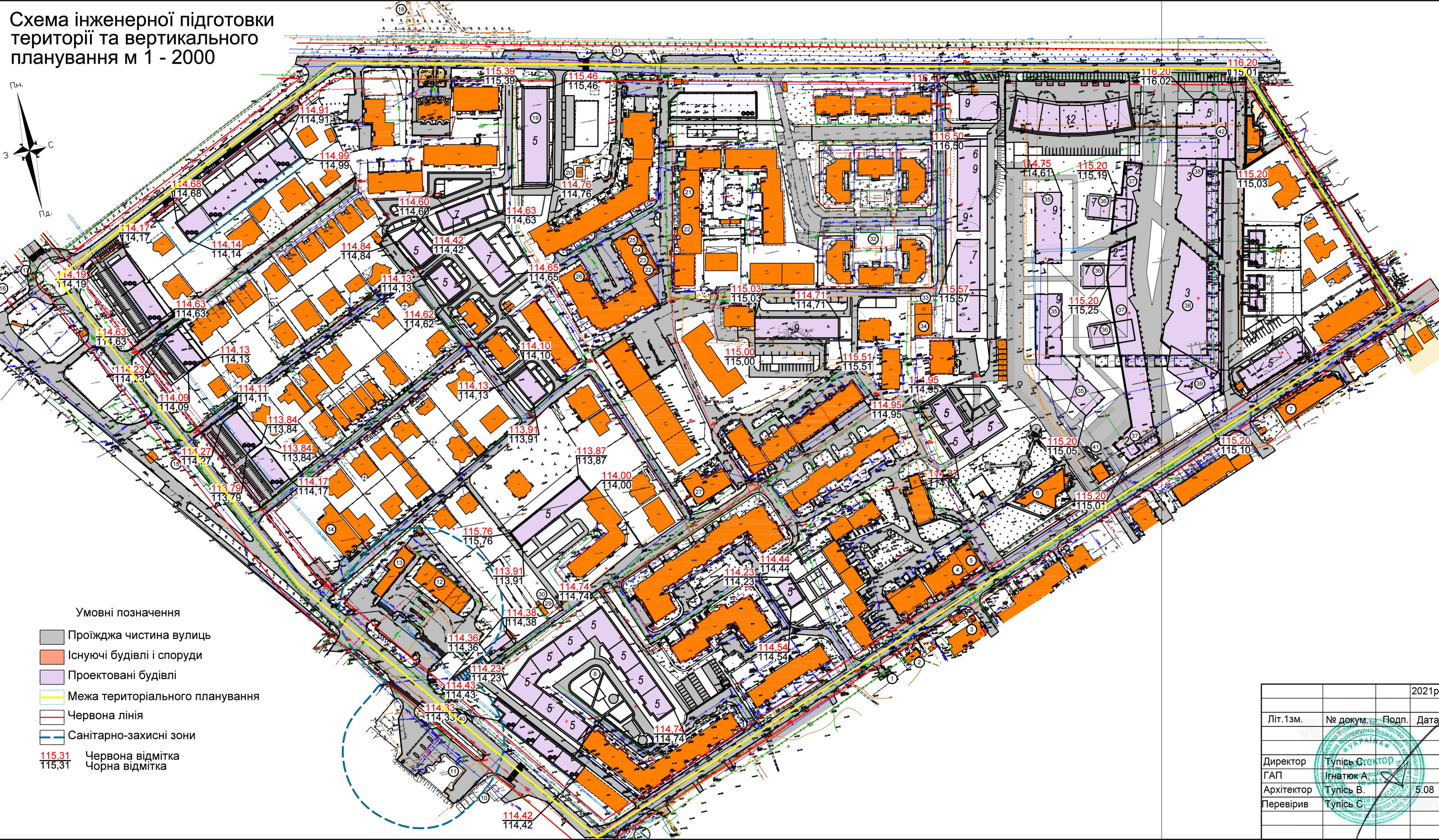
			2021р.	5.04. 2021 ПДП			
Літ.13м.	№ докум.	Подп.	Дата	Внесення змін в детальний план території, обмеженої вулицями Возз'єднання, Миколи Бобяка, Володимирської, Михайла Драгоманова			
Директор	Тупісь С.Степор			Детальний план території	Стад.	Аркуш.	Аркушів
ГАП	Ігнатюк А.				ДПТ	5	8
Архітектор	Тупісь В.		5.08		Схема організації руху транспорту і пішоходів м 1 - 2000		
Перевірив	Тупісь С.			ПП "Архново"			



# Схема інженерної підготовки території та вертикального планування м 1 - 2000



- Умовні позначення**
- Проїжджа частина вулиць
  - Існуючі будівлі і споруди
  - Проектовані будівлі
  - Межа територіального планування
  - Червона лінія
  - Санітарно-захисні зони
  - 115.31 Червона відмітка
  - 115.31 Чорна відмітка



## Есплікація

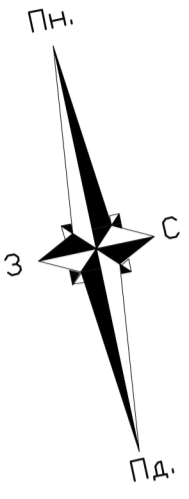
Номер	Найменування
1	Смітники
2	Магазин "АВС"
3	Автоскловсервіс "Ельф"
4	ТзОВ "Ужфарм"
5	Міні-маркет "Еліт"
6	Територія Катехістичного центру
7	Магазин "АВС Кошик"
8	Будівельний майданчик ЖК "Маєток Боздош"
9	Територія ТОВ "Гроклін-Карпати" (Підприємство з пошиття верху автомобільних сидень.) демонтаж
10	Вулканізація, шиномонтаж
11	АЗС "ОККО"
12	АЗС "БРСМ нафта"
13	Мийка
14	Автосервіс "Престиж"
15	Мийка самообслуговування
16	ПАТ "Модуль М"
17	Кафе "Гармонія"
18	КТП №145
19	котлован
20	КТПГС №308
21	Приватне охоронне агенство
22	Магазин "АВС"
23	Салон краси "Афродіта"
24	Аптека
25	Магазин, кафе, міні-маркет "Асорті"
26	Нотаріус
27	Магазин "АВС Зіна"
28	Страхова компанія
29	КТП №356
30	ТП №363
31	Вхід в Боздоський парк
32	Територія ЖК "Боздош-Еліт"
33	ЗТП №193
34	КТП
35	9-ти поверхова житлова багатоквартирна секція
36	7-ти поверхова житлова багатоквартирна секція
37	2-ох поверхова громадська будівля (магазин)
38	3-ох поверхова торгова будівля
39	4-ох поверховий дитячий центр
40	Проектована зупинка громадського транспорту
41	Смітєзбірники
42	5-ти поверховий багатоквартирний будинок з комерційними приміщеннями

Літ.13м.	№ докум.	Подп.	Дата	2021р.
				5.08. 2021 ПДП
Директор	Тупісь С.Стектор			Внесення змін в детальний план території, обмеженої вулицями Возз'єднання, Миколи Бобяка, Володимирської, Михайла Драгоманова
ГАП	Ігнатюк А.			
Архітектор	Тупісь В.		5.08	
Перевірив	Тупісь С.			

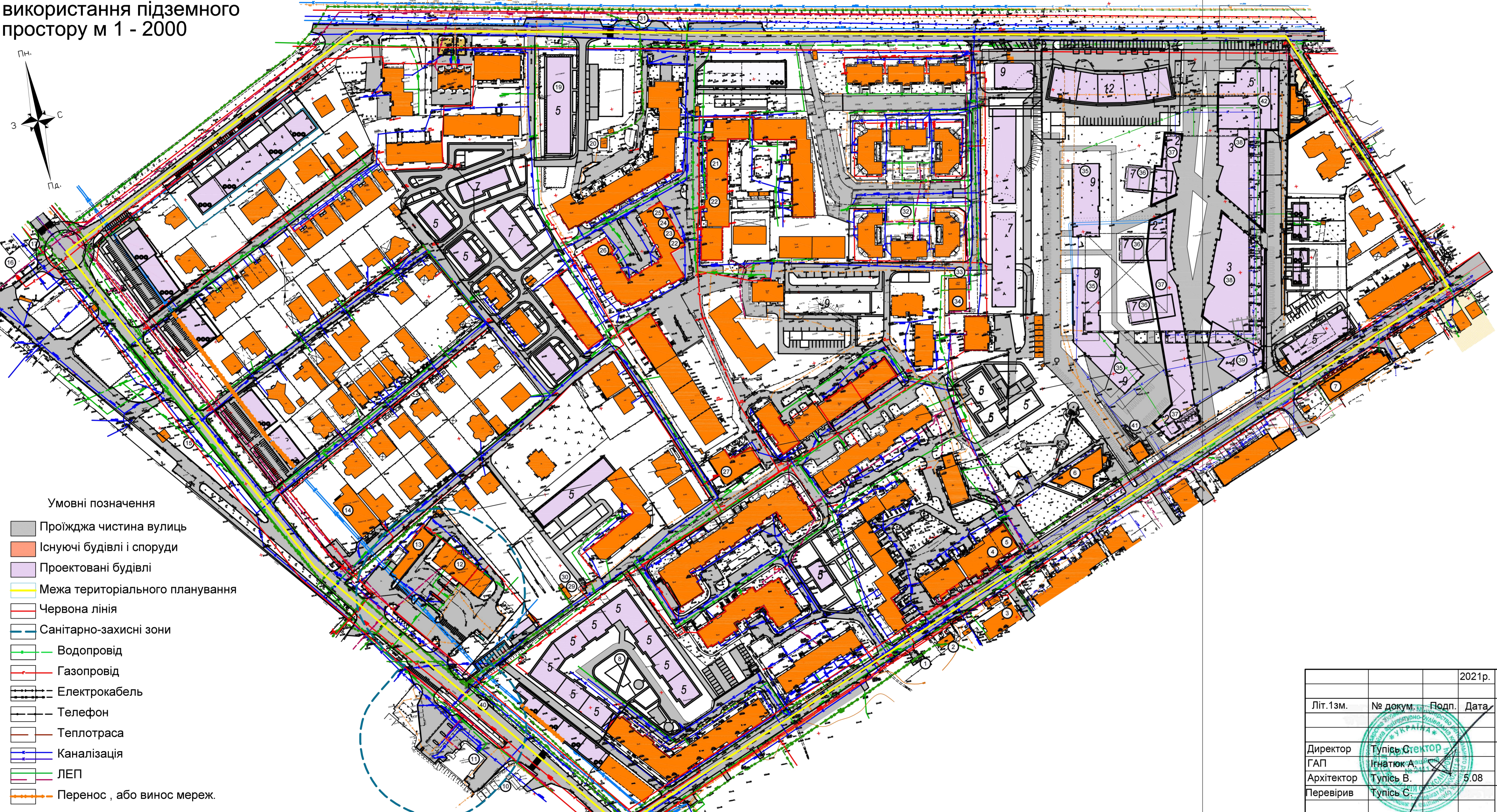
Детальний план території	Стад.	Аркуш.	Аркушів
	ДПТ	6	8
Схема інженерної підготовки території та вертикального планування м 1 - 2000			
ПП "Архново"			



# Схема інженерних мереж, споруд і використання підземного простору м 1 - 2000



- Умовні позначення
- Пройжджа частина вулиць
  - Існуючі будівлі і споруди
  - Проектовані будівлі
  - Межа територіального планування
  - Червона лінія
  - Санітарно-захисні зони
  - Водопровід
  - Газопровід
  - Електрокабель
  - Телефон
  - Теплотраса
  - Каналізація
  - ЛЕП
  - Перенос, або винос мереж.



## Есплікація

Номер	Найменування
1	Смітники
2	Магазин "АВС"
3	Автоскелервіс "Ельф"
4	ТзОВ "Ужфарм"
5	Міні-маркет "Еліт"
6	Територія Катехістичного центру
7	Магазин "АВС Кошик"
8	Будівельний майданчик ЖК "Маєток Боздош"
9	Територія ТОВ "Гроклін-Карпати" (Підприємство з пошиття верху автомобільних сидень.) демонтаж
10	Вулканізація, шиномонтаж
11	АЗС "ОККО"
12	АЗС "БРСМ нафта"
13	Мийка
14	Автосервіс "Престиж"
15	Мийка самообслуговування
16	ПАТ "Модуль М"
17	Кафе "Гармонія"
18	КТП №145
19	котлован
20	КТПГС №308
21	Приватне охоронне агенство
22	Магазин "АВС"
23	Салон краси "Афродіта"
24	Аптека
25	Магазин, кафе, міні-маркет "Асорті"
26	Нотаріус
27	Магазин "АВС Зіна"
28	Страхова компанія
29	КТП №356
30	ТП №363
31	Вхід в Боздоський парк
32	Територія ЖК "Боздош-Еліт"
33	ЗТП №193
34	КТП
35	9-ти поверхова житлова багатоквартирна секція
36	7-ти поверхова житлова багатоквартирна секція
37	2-ох поверхова громадська будівля (магазин)
38	3-ох поверхова торгова будівля
39	4-ох поверховий дитячий центр
40	Проектована зупинка громадського транспорту
41	Сміттезбірники
42	5-ти поверховий багатоквартирний будинок з комерційними приміщеннями

			2021р.	5.08. 2021 ПДП			
Літ. 13м.	№ докум.	Подп.	Дата	Внесення змін в детальний план території, обмеженої вулицями Возз'єднання, Миколи Боябка, Володимирської, Михайла Драгоманова			
Директор	Тупісь С.Стектор			Детальний план території	Стад.	Аркуш.	Аркушів
ГАП	Ігнатюк А.				ДПТ	7	8
Архітектор	Тупісь В.		5.08		ПП "Архново"		
Перевірив	Тупісь С.			Схема інженерних мереж, споруд і використання підземного простору м 1 - 2000			



# План червоних ліній м 1 - 2000

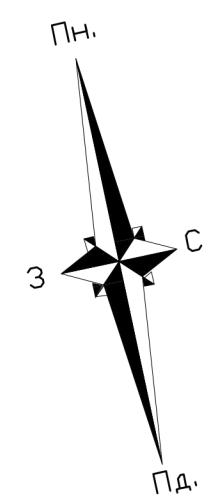
## Есплікація

Номер	Найменування
1	Смітники
2	Магазин "АВС"
3	Автосервіс "Ельф"
4	ТзОВ "Ужфарм"
5	Міні-маркет "Еліт"
6	Територія Катехістичного центру
7	Магазин "АВС Кошик"
8	Будівельний майданчик ЖК "Маєток Боздош"
9	Територія ТОВ "Гроклін-Карпати" (Підприємство з пошиття верху автомобільних сидінь.) демонтаж
10	Вулканізація, шиномонтаж
11	АЗС "ОККО"
12	АЗС "БРСМ нафта"
13	Мийка
14	Автосервіс "Престиж"
15	Мийка самообслуговування
16	ПАТ "Модуль М"
17	Кафе "Гармонія"
18	КТП №145
19	котлован
20	КТПГС №308
21	Приватне охоронне агенство
22	Магазин "АВС"
23	Салон краси "Афродіта"
24	Аптека
25	Магазин, кафе, міні-маркет "Асорті"
26	Нотаріус
27	Магазин "АВС Зіна"
28	Страхова компанія
29	КТП №356
30	ТП №363
31	Вхід в Боздоський парк
32	Територія ЖК "Боздош-Еліт"
33	ЗТП №193
34	КТП
35	9-ти поверхова житлова багатоквартирна секція
36	7-ти поверхова житлова багатоквартирна секція
37	2-ох поверхова громадська будівля (магазин)
38	3-ох поверхова торгова будівля
39	4-ох поверховий дитячий центр
40	Проектована зупинка громадського транспорту
41	Сміттєзбірники
42	5-ти поверховий багатоквартирний будинок з комерційними приміщеннями

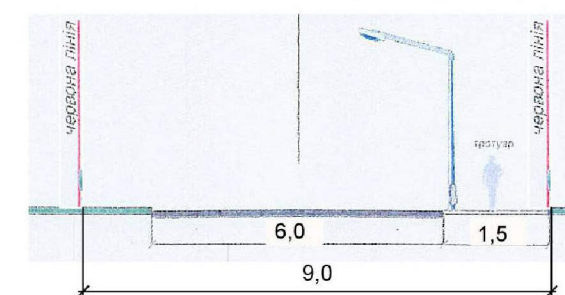
- Умовні позначення
- Пройжджа частина вулиць
  - Існуючі будівлі і споруди
  - Проектвані будівлі
  - Межа територіального планування
  - Червона лінія
  - Санітарно-захисні зони
  - Проектвані будівлі
  - Існуючі будівлі і споруди

Каталог координат та кутів повороту червоних ліній

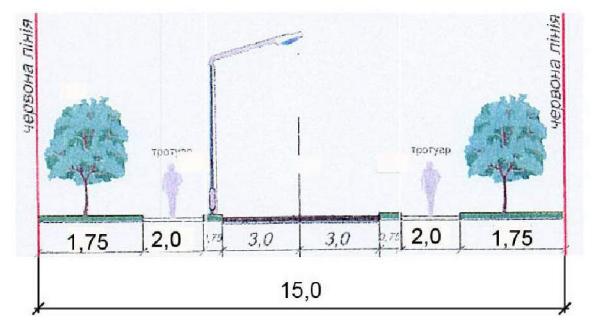
№	X	Y	Довжина	Кут
1	5 378 755,29	1 208 637,31	31,20	150°48'43"
2	5 378 728,06	1 208 652,52	300,09	153°52'32"
3	5 378 458,63	1 208 784,66	269,20	142°29'00"
4	5 378 245,10	1 208 948,60		
5	5 378 259,90	1 208 979,70	63,83	067°17'37"
6	5 378 284,54	1 209 038,59	117,95	068°53'45"
7	5 378 327,01	1 209 148,63	61,95	068°17'58"
8	5 378 349,92	1 209 206,19	165,08	066°50'29"
9	5 378 414,84	1 209 357,97	116,46	069°01'44"
10	5 378 456,52	1 209 466,71	18,68	068°07'32"
11	5 378 463,48	1 209 484,05	40,78	069°02'10"
12	5 378 478,07	1 209 522,13	108,73	069°02'10"
13	5 378 516,97	1 209 623,66		
14	5 378 535,65	1 209 616,50	108,73	249°02'10"
15	5 378 496,75	1 209 514,97	40,94	249°02'10"
16	5 378 482,10	1 209 476,74	18,68	248°07'32"
17	5 378 475,14	1 209 459,41	116,69	249°01'44"
18	5 378 433,38	1 209 350,45	165,21	246°50'29"
19	5 378 368,41	1 209 198,56	61,59	248°17'58"
20	5 378 345,63	1 209 141,33	118,13	248°53'45"
21	5 378 303,10	1 209 031,13	69,29	247°17'37"
22	5 378 276,35	1 208 967,21	5,52	279°03'30"
23	5 378 277,22	1 208 961,76	248,75	322°29'00"
24	5 378 474,52	1 208 810,28	278,81	333°52'32"
25	5 378 724,85	1 208 687,51	9,39	020°11'20"
26	5 378 733,66	1 208 690,75	212,83	064°15'59"
27	5 378 826,07	1 208 882,48	21,01	083°36'19"
28	5 378 828,41	1 208 903,35	661,51	102°38'59"
29	5 378 683,55	1 209 548,81		
30	5 378 708,94	1 209 549,92	661,30	282°38'45"
31	5 378 853,72	1 208 904,66	29,38	263°36'19"
32	5 378 850,44	1 208 875,46	215,76	244°15'59"
33	5 378 756,76	1 208 681,09	11,89	281°54'09"
34	5 378 759,21	1 208 669,46	12,25	330°49'04"
35	5 378 769,91	1 208 663,48		



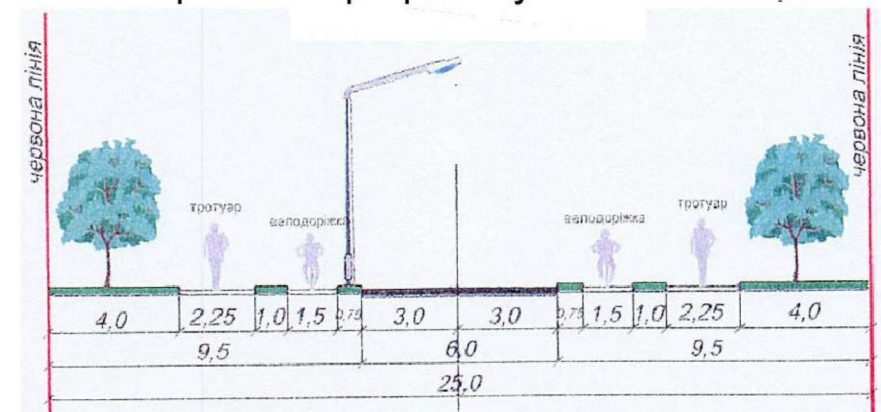
Поперечний профіль проїзду



Поперечний профіль вул. Володимирської, Воз'єднання



Поперечний профіль вул. Бабяка, Словянська Набережна



Літ. 13м.	№ докум.	Подп.	Дата
			2021р.
Директор	Тупісь С.С.		
ГАП	Ігнатюк А.		
Архітектор	Тупісь В.		5.08
Перевірив	Тупісь С.		

5.08. 2021 ПДП	Внесення змін в детальний план території, обмеженої вулицями Воз'єднання, Миколи Бобяка, Володимирської, Михайла Драгоманова	Стад.	Аркуш.	Аркушів
	Детальний план території	ДПТ	8	8
	План червоних ліній м 1 - 2000	ПП "Архново"		