

УЖГОРОД

ДЕТАЛЬНИЙ ПЛАН ТЕРИТОРІЇ

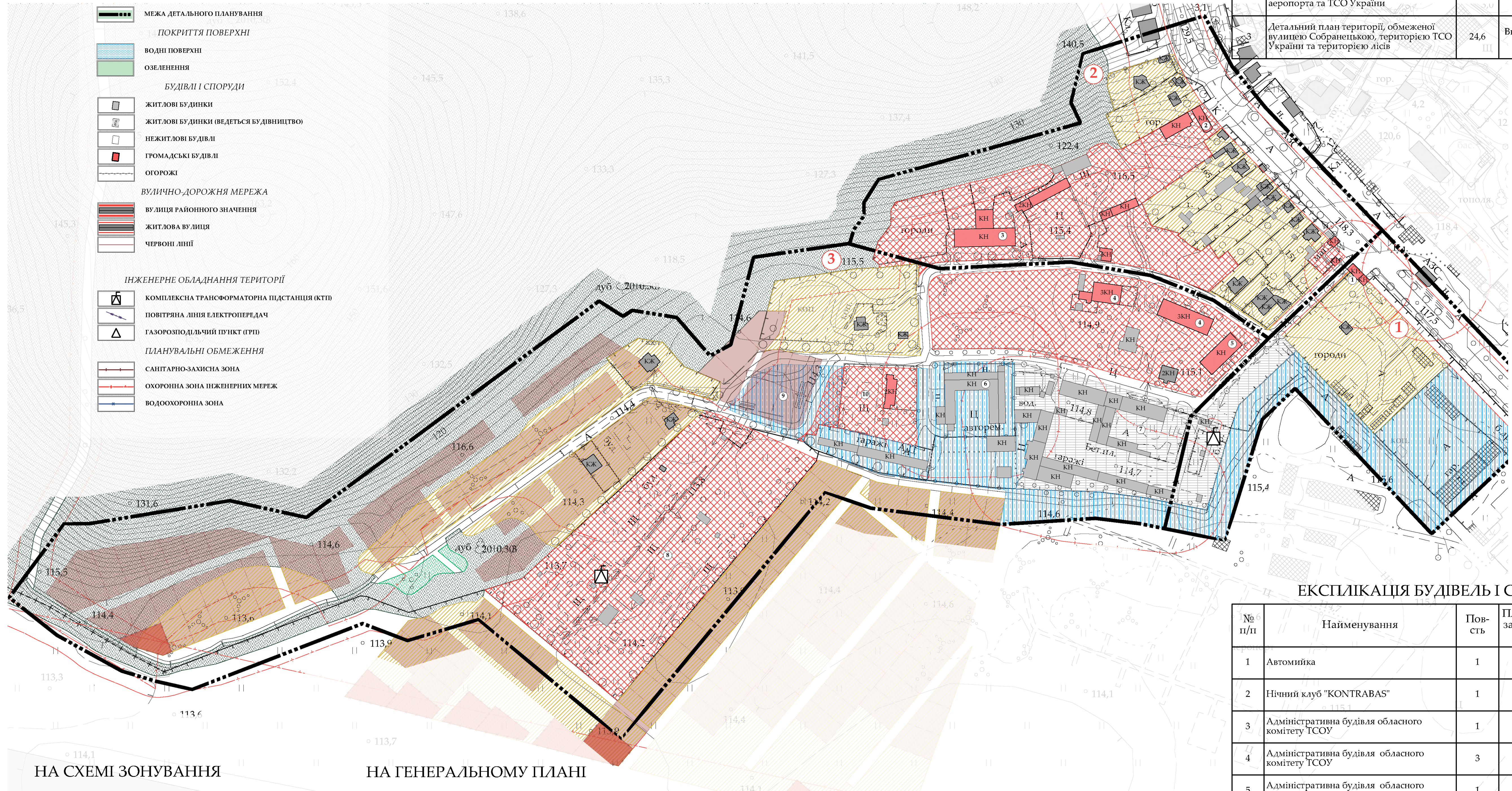
СХЕМА РОЗТАШУВАННЯ ТЕРИТОРІЇ У ПЛАНУВАЛЬНІЙ СТРУКТУРІ НАСЕЛЕНОГО ПУНКТУ. СХЕМА ІСНУЮЧОГО ВИКОРИСТАННЯ. ОПОРНИЙ ПЛАН. СХЕМА ІСНУЮЧИХ ПЛАНУВАЛЬНИХ ОБМЕЖЕНЬ.

ЕКСПЛІКАЦІЯ ДЕТАЛЬНИХ ПЛАНІВ

№д/п	Найменування	Площа д/п, га	Примітки
1	Детальний план території, в районі вулиці Соборницької, 147 (територія ТСО України)	4,8	Затверджений
2	Детальний план території, обмеженої вулицями Соборницькою, територією аеропорту та ТСО України	7,2	Затверджений
3	Детальний план території, обмеженої вулицями Соборницькою, територією ТСО України та територією лісів	24,6	Внесення змін в детальний план території

УМОВНІ ПОЗНАЧЕННЯ

- МЕЖІ ТЕРИТОРІЇ**
- МЕЖА ДЕТАЛЬНОГО ПЛАНУВАННЯ
- ПОКРИТТЯ ПОВЕРХНІ**
- ВОДНІ ПОВЕРХНІ
 - ОЗЕЛЕНЕННЯ
- БУДІВЛІ СПОРУДИ**
- ЖИТЛОВІ БУДІВКИ
 - ЖИТЛОВІ БУДІВКИ (ВЕДЕТЬСЯ БУДІВНИЦТВО)
 - НЕЖИТЛОВІ БУДІВЛІ
 - ГРОМАДСЬКІ БУДІВЛІ
 - ОГОРОЖІ
- ВУЛИЧНО-ДОРОЖНЯ МЕРЕЖА**
- ВУЛИЦЯ РАЙОННОГО ЗНАЧЕННЯ
 - ЖИТЛОВА ВУЛИЦЯ
 - ЧЕРВОНІ ЛІНІЇ
- ІНЖЕНЕРНЕ ОБЛАДНАННЯ ТЕРИТОРІЇ**
- КОМПЛЕКСНА ТРАНСФОРМАТОРНА ПІДСТАНЦІЯ (КТП)
 - ПОВІТРЯНА ЛІНІЯ ЕЛЕКТРОПЕРЕДАЧ
 - ГАЗОРІЗПОДІЛЬЧИЙ ПУНКТ (ГРП)
- ПЛАНУВАЛЬНІ ОБМЕЖЕННЯ**
- САНІТАРНО-ЗАХИСНА ЗОНА
 - ОХОРОННА ЗОНА ІНЖЕНЕРНИХ МЕРЕЖ
 - ВОДООХОРОННА ЗОНА



НА СХЕМІ ЗОНУВАННЯ

НА ГЕНЕРАЛЬНОМУ ПЛАНІ

ЕКСПЛІКАЦІЯ БУДІВЕЛЬ І СПОРУДИ

№ п/п	Найменування	Пов-сть	Площа забудови	Примітки
1	Автомийка	1		
2	Нічний клуб "KONTRABAS"	1		
3	Адміністративна будівля обласного комітету ТСОУ	1		
4	Адміністративна будівля обласного комітету ТСОУ	3		
5	Адміністративна будівля обласного комітету ТСОУ	1		
6	Кузня	2		
7	МіТ "Патріот"	1		
8	ВАТ "Укртелеком"	1		
9	Автодром обласного комітету ТСОУ	1		
10	Адміністративна будівля ТСОУ	1		

037-ДП/1.02.2020

Суміщений детальний план території навколо ТСОУ

Зміст	Кільк.	Арх.	№	Дата	Стан	Аркуші	Аркуші
Директор	НесухММ	к.р.	1	17.11.2019	ДПТ	1	5
Піп	НесухММ	к.р.	1	17.11.2019			
ГАП	Вірвобл.В.І.	к.р.	1	17.11.2019			




СХЕМА РОЗТАШУВАННЯ ТЕРИТОРІЇ У ПЛАНУВАЛЬНІЙ СТРУКТУРІ НАСЕЛЕНОГО ПУНКТУ. СХЕМА ІСНУЮЧОГО ВИКОРИСТАННЯ. ОПОРНИЙ ПЛАН. СХЕМА ІСНУЮЧИХ ПЛАНУВАЛЬНИХ ОБМЕЖЕНЬ. МП-2000

МАСШТАБ - 1:2000

Зміст, № аркуша, № сторінки, № аркуша

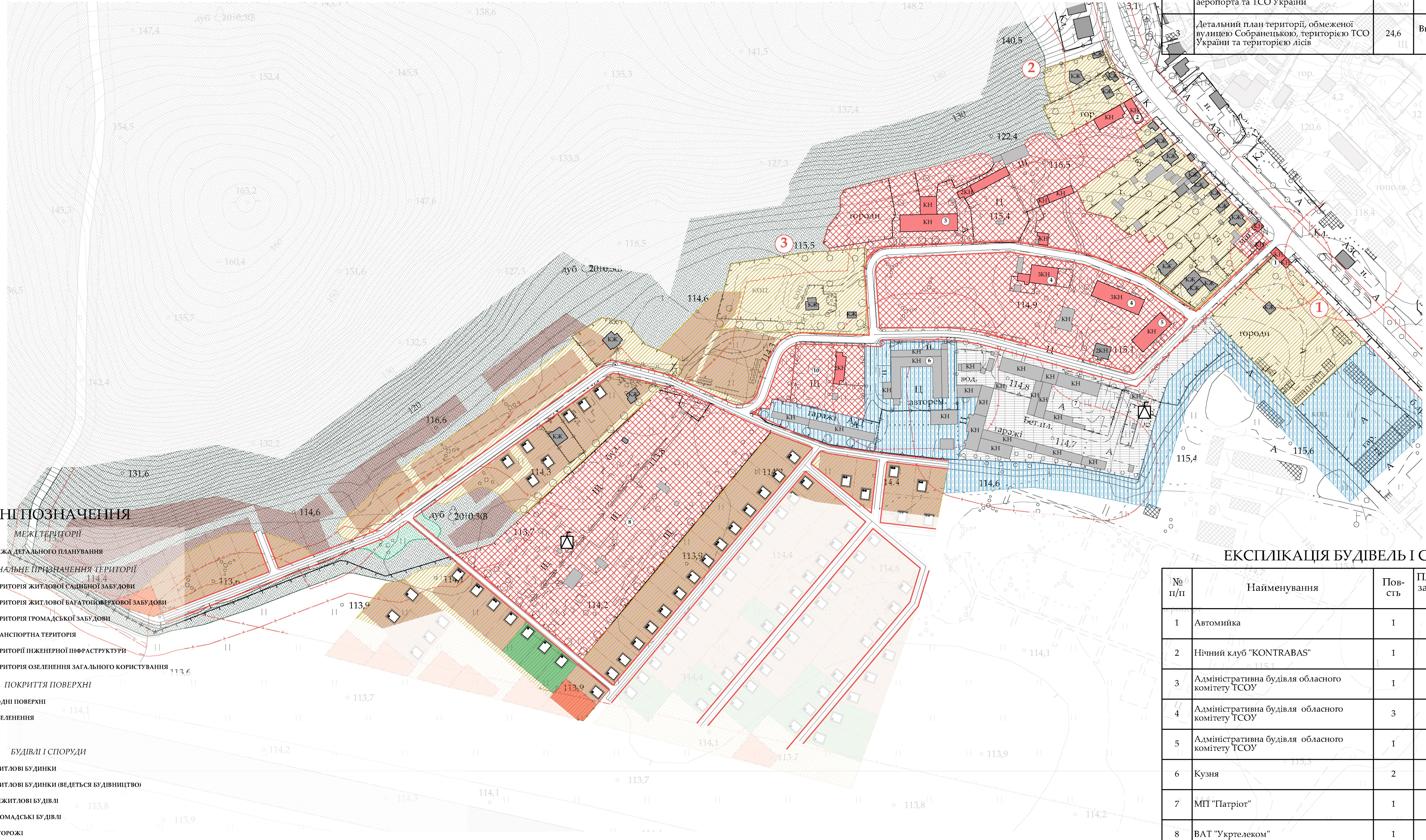
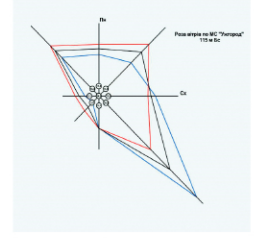
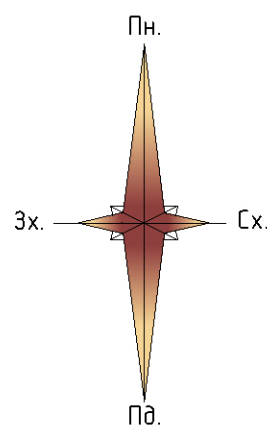
УЖГОРОД

ДЕТАЛЬНИЙ ПЛАН ТЕРИТОРІЇ

ПРОЕКТНИЙ ПЛАН. ПЛАН ЧЕРВОНИХ ЛІНІЙ.
СХЕМА ПРОЕКТНИХ ПЛАНУВАЛЬНИХ ОБМЕЖЕНЬ.

ЕКСПЛІКАЦІЯ ДЕТАЛЬНИХ ПЛАНІВ

№д/п	Найменування	Площа д/п, га	Примітки
1	Детальний план території, в районі вулиці Соборницької, 147 (територія ТСО України)	4,8	Затверджений
2	Детальний план території, обмеженої вулицями Соборницькою, територією аеропорту та ТСО України	7,2	Затверджений
3	Детальний план території, обмеженої вулицями Соборницькою, територією ТСО України та територією лісів	24,6	Внесення змін в детальний план території



УМОВНІ ПОЗНАЧЕННЯ

МЕЖІ ТЕРИТОРІЇ	
	МЕЖА ДЕТАЛЬНОГО ПЛАНУВАННЯ
ФУНКЦІОНАЛЬНЕ ПРИЗНАЧЕННЯ ТЕРИТОРІЇ	
	ТЕРИТОРІЯ ЖИТЛОВОЇ САДИВНОЇ ЗАБУДОВИ
	ТЕРИТОРІЯ ЖИТЛОВОЇ БАГАТОПОВЕРХОВОЇ ЗАБУДОВИ
	ТЕРИТОРІЯ ГРОМАДСЬКОЇ ЗАБУДОВИ
	ТРАНСПОРТНА ТЕРИТОРІЯ
	ТЕРИТОРІЯ ІНЖЕНЕРНОЇ ІНФРАСТРУКТУРИ
	ТЕРИТОРІЯ ОЗЕЛЕНЕННЯ ЗАГАЛЬНОГО КОРИСТУВАННЯ
ПОКРИТТЯ ПОВЕРХНІ	
	ВОДНІ ПОВЕРХНІ
	ОЗЕЛЕНЕННЯ
БУДІВЛІ І СПОРУДИ	
	ЖИТЛОВІ БУДІВКИ
	ЖИТЛОВІ БУДІВКИ (ВЕДЕТЬСЯ БУДІВНИЦТВО)
	НЕЖИТЛОВІ БУДІВЛІ
	ГРОМАДСЬКІ БУДІВЛІ
	ОГОРОЖІ
ВУЛИЧНО-ДОРОЖНЯ МЕРЕЖА	
	ВУЛИЦЯ РАЙОННОГО ЗНАЧЕННЯ
	ЖИТЛОВА ВУЛИЦЯ
	ЧЕРВОНІ ЛІНІЇ
	ТРОТУАРИ
	ВЕЛОДОРОЖКИ
ІНЖЕНЕРНЕ ОБЛАДНАННЯ ТЕРИТОРІЇ	
	КОМПЛЕКСНА ТРАНСФОРМАТОРНА ПІДСТАНЦЯ (КТП)
	ПОВІТРЯНА ЛІНІЯ ЕЛЕКТРОПЕРЕДАЧ
	ГАЗОРОЗПОДІЛЬНИЙ ПУНКТ (ГРП)
ПЛАНУВАЛЬНІ ОБМЕЖЕННЯ	
	САНИТАРНО-ЗАХІСНА ЗОНА
	ОХОРОННА ЗОНА ІНЖЕНЕРНИХ МЕРЕЖ
	ВОДООХОРОННА ЗОНА
ЗЕМЛЕВИКОРИСТАННЯ	
	ЗЕМЕЛЬНІ ДІЛЯНКИ
	ДИТЯЧІ МАЙДАНЧИКИ
	СПОРТИВНІ МАЙДАНЧИКИ

ЕКСПЛІКАЦІЯ БУДІВЕЛЬ І СПОРУД

№ п/п	Найменування	Пов-сть	Площа забудови	Примітки
1	Автомийка	1		
2	Нічний клуб "KONTRABAS"	1		
3	Адміністративна будівля обласного комітету ТСОУ	1		
4	Адміністративна будівля обласного комітету ТСОУ	3		
5	Адміністративна будівля обласного комітету ТСОУ	1		
6	Кузня	2		
7	МіП "Патріот"	1		
8	ВАТ "Укртелеком"	1		
9	Автодром обласного комітету ТСОУ	1		
10	Адміністративна будівля ТСОУ	1		

037-ДІП/1.02.2020

Суміщений детальний план території навколо ТСОУ

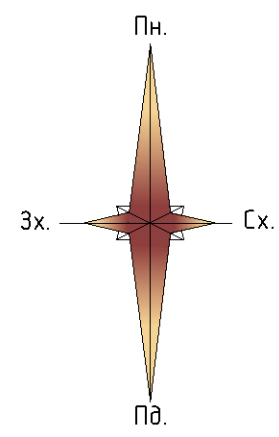
Зміст	Кільк.	Арх.	№	Аркуші
Директор	НесухМ.М.	4.8	1	5
Піп	НесухМ.М.	4.8	1	5
ГАП	Вірвобл.В.І.	4.8	1	5



МАСШТАБ - 1:2000

ПРОЕКТНИЙ ПЛАН. ПЛАН ЧЕРВОНИХ ЛІНІЙ.
СХЕМА ПРОЕКТНИХ ПЛАНУВАЛЬНИХ ОБМЕЖЕНЬ. М.2019

Товариство з обмеженою відповідальністю "Проектно-будівельна компанія "Заручилі реконструкція" Львівська АП №6793/8"



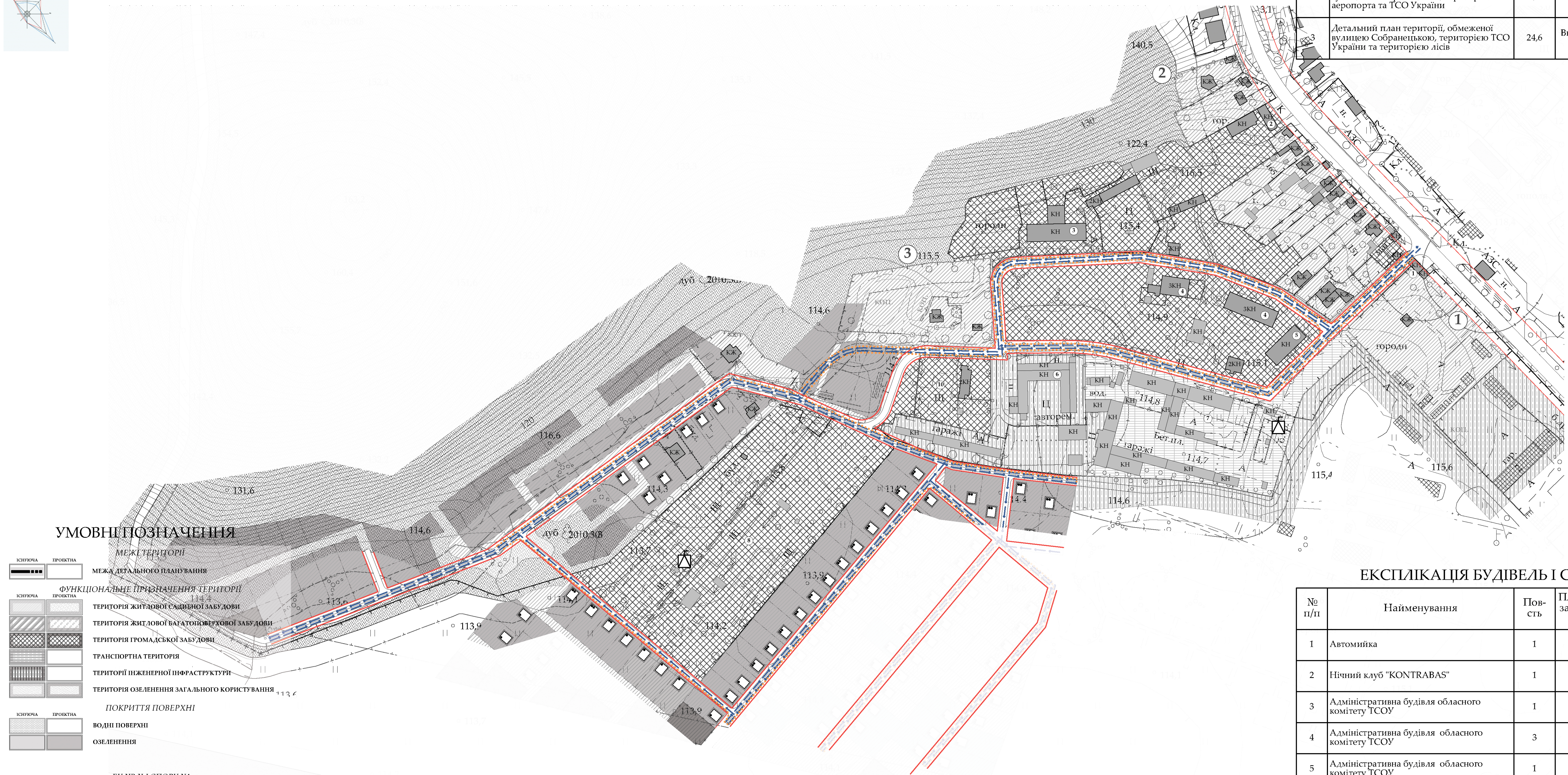
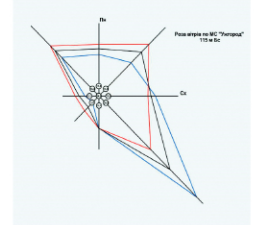
УЖГОРОД

ДЕТАЛЬНИЙ ПЛАН ТЕРИТОРІЇ

СХЕМА ОРГАНІЗАЦІЇ РУХУ ТРАНСПОРТУ ТА ПІШХОДІВ.
ТИПОВІ ПОПЕРЕЧНІ ПРОФІЛІ ВУЛИЦЬ.

ЕКСПЛІКАЦІЯ ДЕТАЛЬНИХ ПЛАНІВ

№д/п	Найменування	Площа д/п, га	Примітки
1	Детальний план території, в районі вулиці Собранецької, 147 (територія ТСО України)	4,8	Затверджений
2	Детальний план території, обмеженої вулицями Собранецькою, територією аеропорту та ТСО України	7,2	Затверджений
3	Детальний план території, обмеженої вулицею Собранецькою, територією ТСО України та територією лісів	24,6	Внесення змін в детальний план території



УМОВНІ ПОЗНАЧЕННЯ

МЕЖІ ТЕРИТОРІЇ	
	МЕЖА ДЕТАЛЬНОГО ПЛАНУВАННЯ
ФУНКЦІОНАЛЬНЕ ПРИЗНАЧЕННЯ ТЕРИТОРІЇ	
	ТЕРИТОРІЯ ЖИТЛОВОЇ САДИБНОЇ ЗАБУДОВИ
	ТЕРИТОРІЯ ЖИТЛОВОЇ БАГАТОПОВЕРХОВОЇ ЗАБУДОВИ
	ТЕРИТОРІЯ ГРОМАДСЬКОЇ ЗАБУДОВИ
	ТРАНСПОРТНА ТЕРИТОРІЯ
	ТЕРИТОРІЯ ІНЖЕНЕРНОЇ ІНФРАСТРУКТУРИ
	ТЕРИТОРІЯ ОЗЕЛЕНЕННЯ ЗАГАЛЬНОГО КОРИСТУВАННЯ
ПОКРИТТЯ ПОВЕРХНІ	
	ВОДНІ ПОВЕРХНІ
	ОЗЕЛЕНЕННЯ
БУДІВЛІ І СПОРУДИ	
	ЖИТЛОВІ БУДІВКИ
	ЖИТЛОВІ БУДІВКИ (ВЕДЕТЬСЯ БУДІВНИЦТВО)
	НЕЖИТЛОВІ БУДІВЛІ
	ГРОМАДСЬКІ БУДІВЛІ
	ОГОРОЖІ
ВУЛИЧНО-ДОРОЖНЯ МЕРЕЖА	
	ВУЛИЦЯ РАЙОННОГО ЗНАЧЕННЯ
	ЖИТЛОВА ВУЛИЦЯ
	ЧЕРВОНІ ЛІНІЇ
	ТРОТУАРИ
	ВЕЛОДОРОЖКИ
ІНЖЕНЕРНЕ ОБЛАДНАННЯ ТЕРИТОРІЇ	
	КОМПЛЕКСНА ТРАНСФОРМАТОРНА ПІДСТАНЦІЯ (КТП)
	ПОВІТРЯНА ЛІНІЯ ЕЛЕКТРОПЕРЕДАЧ
	ГАЗОРозподільчий пункт (ГРП)

ПЛАНУВАЛЬНІ ОБМЕЖЕННЯ	
	САНИТАРНО-ЗАХИСНА ЗОНА
	ОХОРОННА ЗОНА ІНЖЕНЕРНИХ МЕРЕЖ
	ВОДООХОРОННА ЗОНА
ЗЕМЛЕВИКОРИСТАННЯ	
	ЗЕМЕЛЬНІ ДІЛЯНКИ
	ДИТЯЧІ МАЙДАНЧИКИ
	СПОРТИВНІ МАЙДАНЧИКИ

ТРАНСПОРТНІ З'В'ЯЗКИ	
	НАПРЯМКИ РУХУ ТРАНСПОРТУ
	НАПРЯМКИ РУХУ ПІШХОДІВ
	ПІШХОДНИЙ ПЕРЕХІД
	ПАРКОВКИ
	ПІШХОДНИЙ ПЕРЕХІД
	ДОРОЖНІ ЗНАКИ
	ТРОТУАРИ
	ВЕЛОДОРОЖКИ

ЕКСПЛІКАЦІЯ БУДІВЕЛЬ І СПОРУД

№ п/п	Найменування	Пов-сть	Площа забудови	Примітки
1	Автомийка	1		
2	Нічний клуб "KONTRABAS"	1		
3	Адміністративна будівля обласного комітету ТСОУ	1		
4	Адміністративна будівля обласного комітету ТСОУ	3		
5	Адміністративна будівля обласного комітету ТСОУ	1		
6	Кузня	2		
7	МП "Патріот"	1		
8	ВАТ "Укртелеком"	1		
9	Автодром обласного комітету ТСОУ	1		
10	Адміністративна будівля ТСОУ	1		

037-ДП/1.02.2020



Суміщений детальний план території навколо ТСОУ

Зміст	Кільк.	Арх.	№	Дата	Станд.	Аркуші	Аркуші
Ділянка	1	Несух.М.В.	1	17.11.2019	ДПТ	4	5
ГАП	1	Вірошніл.В.І.	1	17.11.2019			

МАСШТАБ - 1:2000

Зем. інв. номер: ПШ/037/19/02/2020

