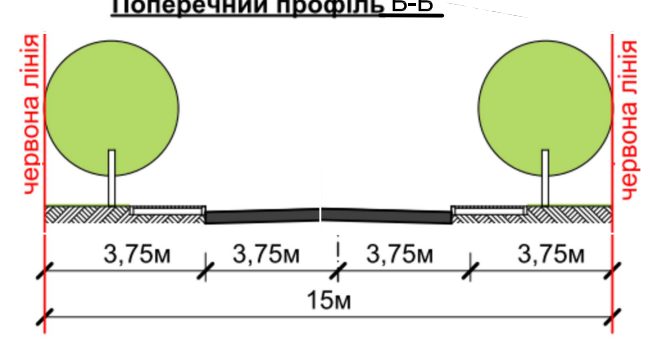
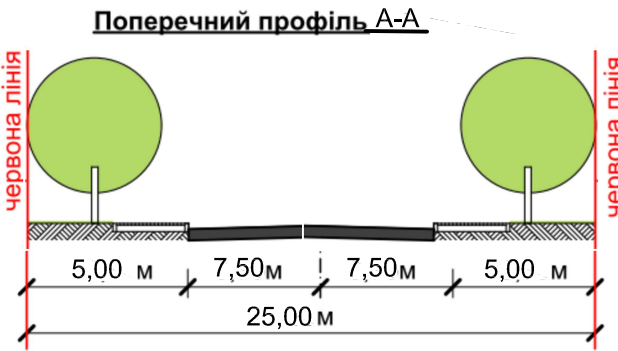
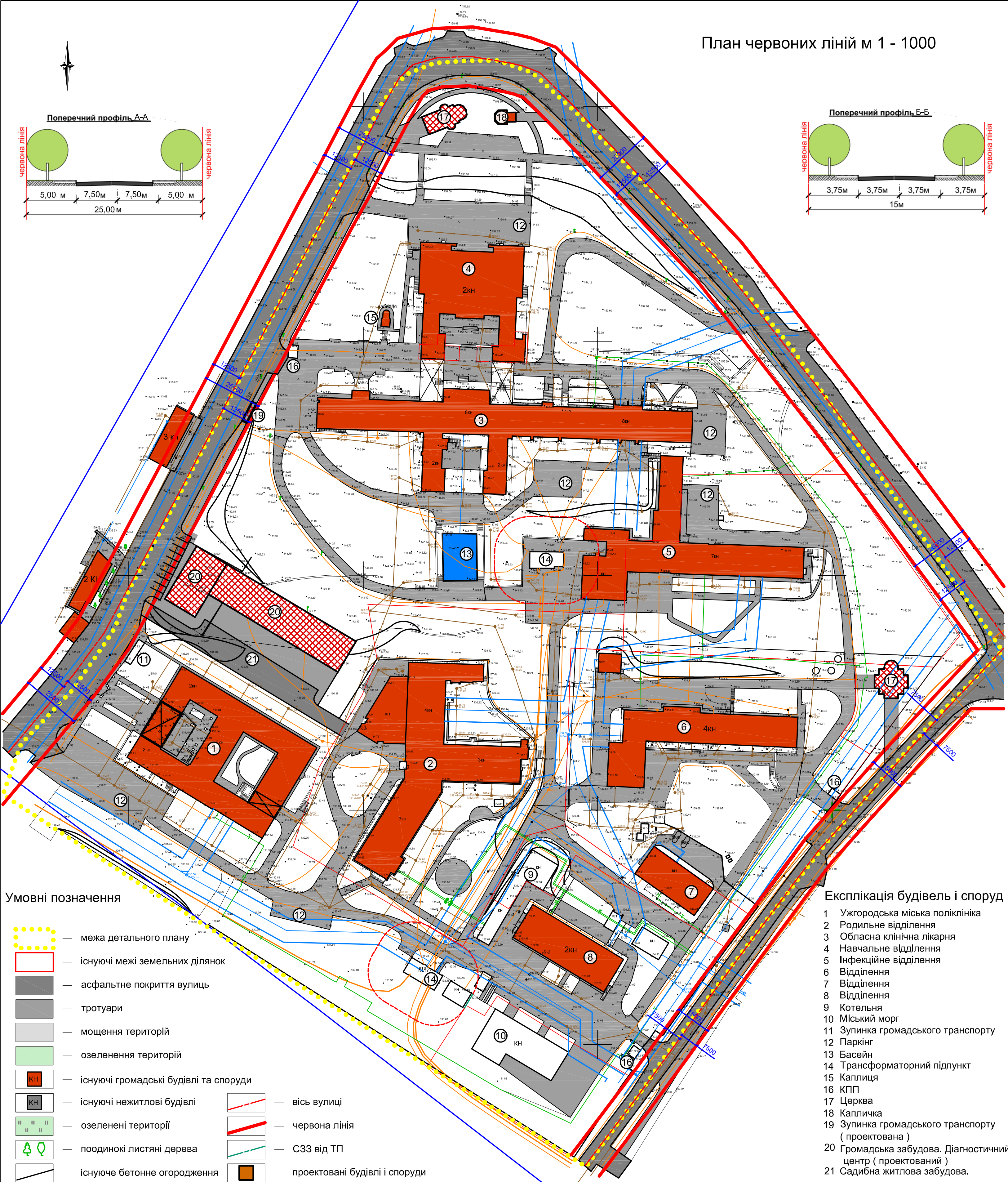


План червоних ліній м 1 - 1000



Умовні позначення

- межа детального плану
- існуючі межі земельних ділянок
- асфальтне покриття вулиць
- тротуари
- мощення територій
- озеленення територій
- існуючі громадські будівлі та споруди
- існуючі нежитлові будівлі
- озеленені території
- поодинокі листяні дерева
- існуюче бетонне огородження
- ЛЕП 35 кВт з охоронною зоною 20,0 м від крайнього проводу
- кабелі зв'язку та силові кабелі з охоронною зоною 0,6 м
- зовнішній водопровід "В" із охоронною зоною 5м
- зовнішня каналізація "К" із охоронною зоною 3м
- теплотраса безканальної прокладки "Т" із охоронною зоною 5м
- вісь вулиці
- червона лінія
- С33 від ТП
- проєктовані будівлі і споруди

Експлікація будівель і споруд

- 1 Ужгородська міська поліклініка
- 2 Родильне відділення
- 3 Обласна клінічна лікарня
- 4 Навчальне відділення
- 5 Інфекційне відділення
- 6 Відділення
- 7 Відділення
- 8 Відділення
- 9 Котельня
- 10 Міський морг
- 11 Зупинка громадського транспорту
- 12 Паркінг
- 13 Басейн
- 14 Трансформаторний підпункт
- 15 Каплиця
- 16 КПП
- 17 Церква
- 18 Капличка
- 19 Зупинка громадського транспорту (проєктована)
- 20 Громадська забудова. Діагностичний центр (проєктований)
- 21 Садибна житлова забудова.

			2018р			
			15.03. 2018	ПДП		
Літ.1зм.	№ докум.	Подп.	Дата	Детальний план території біля центральної міської клінічної лікарні, обмеженої вулицями Грибоєдова, Університетською, Докучаєва в м. Ужгород		
Директор	Тупись С.			Стад.	Аркуш.	Аркушів
ГАП	Ігнатюк А.			ПДП	8	9
Архітектор	Тупись В.		15.03	Детальний план кварталу		
Перевірив	Тупись С.			План червоних ліній м 1 - 1000		
				ПП "Архново"		