

## Схема розташування території у планувальній структурі генерального плану м. Ужгорода



### УМОВНІ ПОЗНАЧЕННЯ

	межа опрацювання
	територія садиної житлової забудови
	територія багатоквартирної житлової з/
	територія громадської забудови
	пам'ятки архітектури державного значення
	територія промислових підприємств
	територія водопостачальних підприємств, транспорту та зв'язку
	територія складів та баз
	спортивні території
	зелені насадження загального призначення
	зелені насадження спеціального призначення
	виноградники
	інші території
	кладовища
	територія садових товариств
	вишви
	ручки та водосховища
	магістральні вулиці районного значення
	магістральні вулиці міського значення
	штучні споруди (мости, шляхопроводи)
	пішоходні зони

### Експлікація:

- 94. Готель "Спорт"
- 96. Автоатракціон "Екстрим+"
- 161. Магазин
- 163. Заклади громадського харчування

## Схема розташування території у планувальній структурі населеного пункту



### Примітки:

1. Схема розташування території у планувальній структурі генерального плану м. Ужгорода виконана на викопіюванні з генерального плану м. Ужгорода (2004 р. ).
2. Схема розташування території у планувальній структурі населеного пункту виконана на знімку із супутника Google

			2020р.	04.12. 2020 ПДП			
Літ.13м.	№ докум.	Подп.	Дата	Детальний план території Боздоського парку. Детальний план території, обмеженої Слов'янською набережною, Боздоським парком та рікою Уж			
Директор	Тупісь С.			Детальний план території	Стад.	Аркуш.	Аркушів
ГАП	Ігнатюк А.				ДПТ	1	8
Архітектор	Тупісь В.		04.12				
Перевірив	Тупісь С.			Схеми розташування території у планувальній структурі генерального плану м. Ужгорода та населеного пункту			ПП "Архново"





- Умовні позначення
- Озеленена територія парку
  - Проїжджа частина вулиць
  - Паркове озеленення
  - Паркове озеленення (лісопаркова зона)
  - Територія зайнята водою
  - Територія громадської забудови
  - Існуючі будівлі і споруди
  - Пішохідні алеї, доріжки
  - Межа територіального планування
  - Червона лінія
  - Межа парку

- Експлікація:
1. Площа головного входу в парк
  2. Кафе, громадські туалети
  3. Кафе "Квадрат"
  4. Ресторан "Роза і Руслан"
  5. Свято-Троїцький храм
  6. Автопаркінг "Екстрім"
  7. Пішохідний міст
  8. Кафе з терасою
  9. Мистецтво аттракціонів

2020р.				04.12.2020 ПДП			
Літ.Зам.	№ докум.	Підп.	Дата	Детальний план території Боздоського парку, Детальний план території, обмеженої Слов'янською набережною, Боздоським парком та річкою Уж			
Директор	Тупіс С.			Детальний план території	Стад.	Аркуш.	Аркушів
ГАП	Інталок А.				ДПТ	2	8
Архітектор	Тупіс В.		04.12	План існуючого використання території суміщений із опорним планом та схемою планувальних обмежень м 1 - 1000			
Перевірив	Тупіс С.			План існуючого використання території суміщений із опорним планом та схемою планувальних обмежень м 1 - 2000			
				ПП "Архново"			



План існуючого використання території суміщений із опорним планом та схемою планувальних обмежень м 1 - 2000

№	Показник	Одиниця виміру	Вимір	Примітка
1	2	га	4	5
1	Загальна площа території	га	72,84	
2	Площа парку (об'єкту ПДФ)	га	71,41	
3	Площа території громадських функцій	га	1,43	
	Площа заощадження	га	5,76	
	Площа забудови	га	0,86	
	Площа озеленення	га	66,22	



- Умовні позначення**
- Озеленена територія парку
  - Пройїжджа частина вулиць
  - Паркове озеленення
  - Паркове озеленення (лісопаркова зона)
  - Територія зайнята водою
  - Територія громадської забудови
  - Існуючі будівлі і споруди
  - Пішохідні алеї, доріжки
  - Межа територіального планування
  - Червона лінія
  - Проектована межа парку
  - Межа хоронної зони ріки Уж
  - Проектована будівля

**Експлікація:**

- Існуючі паркові об'єкти:
1. Площа пологого входу в парк
  2. Кафе, громадські туалети
  3. Кафе "Жадро"
  4. Ресторан "Ужів Русин"
  5. Свято-Троїцький храм
  6. Автозаправочний пункт "Екстрим"
  7. Площадний міст
  8. Кафе з терасою
  9. Містечко аттракціонів
- Підприємства споруд на р. Уж:
10. ЗСР тріабопосадковий затвор із опускним клапаном, дросельний (проект)
  11. Рибоброшуна споруда (проект)
  12. Підводна експлуатаційна доріжка (проект)
  13. Підводна експлуатаційна доріжка (проект)
  14. Майданчик експлуатаційний (проект)
  15. Будівля оператора (проект)
  16. Будівля прибережної ГЕС, закритого типу (периметр), із вертикальними горизонтальними аристокотом (проект)
  17. Боковий поперечний водоприймач (проект)
  18. Відвідний канал (проект)
- Проектовані споруди в парку:
19. Ставок
  20. Споруджувана дамба
  21. Підприємство на об'їзному каналі впуску
  22. Поперечний затвор із опускним клапаном, дросельний
  23. Приміщення автоматизації
  24. Підприємство на об'їзному каналі впуску
  25. Поперечний затвор із опускним клапаном, дросельний
  26. Приміщення автоматизації
  27. Впускна споруда ставу
  28. Приміщення автоматизації
  29. Схеми споруду ставу з донним водовипуском
  30. Приміщення автоматизації
  31. З'їзд
  32. Сходи
  33. Розворотний майданчик
  34. Громадський об'єкт рекреаційного характеру
  35. Гостюва автостоянка

		2020р.		04.12.2020 ГДП		
Літ.Зам.	№ докум.	Подп.	Дата	Детальний план території Боздзького парку.		
				Детальний план території, обмеженої Слов'янською набережною, Боздзьким парком та рікою Уж.		
Директор	Тупієв С.			Стад.	Архуз.	Архувів
ГАП	Ігнатюк А.			ДПТ	3	8
Архітектор	Тупієв В.	04.12		Детальний план території		
Перевірив	Тупієв С.			План існуючого використання території суміщений із опорним планом та схемою планувальних обмежень м 1 - 1000		
				ПП "Архиво"		



Схема функціонального зонування території з відповідними характеристиками містобудівних умов та обмежень м 1 - 2000

- Умовні позначення
- Зони об'єктів природно-заповідного фонду і ПЗС
  - Культурні та спортивні зони
  - Торговельні зони
  - Інші громадські зони
  - Пройжджа частина вулиць
  - Територія зайнята водою
  - Існуючі будівлі і споруди
  - Проектована межа парку
  - Межа території громадської функції
  - Пішохідні алеї, доріжки
  - Межа територіального планування
  - Червона лінія
  - Межа хоронної зони ріки Уж.
  - Проектована будівля

- Експлікація:**
- Існуючі паркові об'єкти:
1. Площа головного входу в парк
  2. Кафе, громадські туалети
  3. Кафе "Мадарат"
  4. Ресторан "Роза і Русин"
  5. Свято-Троїцький храм
  6. Автоатракціон "Екстрім"
  7. Пішохідний міст
  8. Кафе з терасою
  9. Мистецтво атракціонів
- Підпірна споруда на р. Уж:
10. ЗБВ гребля -поверхневий затвор із опусним клапаном, двосекційний (проект)
  11. Раціоналізована споруда (проект)
  12. Пішохідна експлуатац. доріжка (проект)
  13. Підпірна (експлуатаційна) дорога (проект)
  14. Майданчик експлуатаційний (проект)
  15. Будівля оператора (проект)
  16. Будівля пригрєбельної ГЕС, закритого типу (герметична), із капсульним горизонтальним агрегатом (проект)
  17. Боківий поверхневий водоприймач (проект)
  18. Відвідний канал (проект)
- Проектовані споруди в парку:
19. Ставок
  20. Огороджувач дамба
  21. Підпірна споруда на обвідному каналі впусна
  22. Поверхневий затвор із опусним клапаном, односекційний
  23. Приміщення автоматизації
  24. Підпірна споруда на обвідному каналі впусна
  25. Поверхневий затвор із опусним клапаном, односекційний
  26. Приміщення автоматизації
  27. Впусна споруда ставу
  28. Приміщення автоматизації
  29. Сидня споруда ставу з донним водовипуском
  30. Приміщення автоматизації
  31. З'їзд
  32. Сходи
  33. Розвортний майданчик
  34. Громадський об'єкт рекреаційного характеру.
  35. Гостова автостанція.



			2020р.	04.12.2020 ПДП			
Літ.Зам.	№ док.	Полп.	Дата	Детальний план території Бодоського парку, Детальний план території, обмеженої Слов'янською набережною, Бодоським парком та рікою Уж			
Директор	Тупісь С.			Стад.	Аркуш.	Аркушів	
ГАП	Івнатюк А.			ДПТ	4	8	
Архітектор	Тупісь В.	04.12		Детальний план території			
Перевірив	Тупісь С.			Схема функціонального зонування території з відповідними характеристиками містобудівних умов та обмежень м 1 - 2000			
				ПП "Архново"			



Схема організації руху транспорту і пішоходів м 1 - 2000

- Умовні позначення
- Зони об'єктів природно-заповідного фонду і ПЗС
  - Культурні та спортивні зони
  - Торговельні зони
  - Інші громадські зони
  - Пройїдка частина вулиць
  - Територія зайнята водою
  - Існуючі будівлі і споруди
  - Проектована межа парку
  - Межа території громадської функції
  - Пішохідні алеї, доріжки
  - Межа територіального планування
  - Червона лінія
  - Межа хоронної зони ріки Уж.
  - Проектована будівля
  - Напряом руху автотранспорту
  - Пішохідний простір

- Експлікація:**
- Існуючі паркові об'єкти:
1. Площа головного входу в парк
  2. Кафе, громадські туалети
  3. Кафе "Мадарат"
  4. Ресторан "Роза і Русин"
  5. Свято-Троїцький храм
  6. Автоатракціон "Екстрім"
  7. Пішохідний міст
  8. Кафе з терасою
  9. Містечко атракціонів
- Підлірна споруда на р. Уж:
10. ЗБВ гребля -поверхневий затвор із опусним клапаном, двосекційний (проект)
  11. Работорозумна споруда (проект)
  12. Пішохідна експлуатаційна дорога (проект)
  13. Підлізна (експлуатаційна) дорога (проект)
  14. Майданчик експлуатаційний (проект)
  15. Будівля оператора (проект)
  16. Будівля пригребельної ГЕС, закритого типу (герметична), із капсульним горизонтальним агрегатом (проект)
  17. Божовий поверхневий водоприймач (проект)
  18. Відвідний канал (проект)
- Проектовані споруди в парку:
19. Ставок
  20. Огороджуюча дамба
  21. Підлірна споруда на обвідному каналі впусна
  22. Поверхневий затвор із опусним клапаном, односекційний
  23. Приміщення автоматизації
  24. Підлірна споруда на обвідному каналі впусна
  25. Поверхневий затвор із опусним клапаном, односекційний
  26. Приміщення автоматизації
  27. Впусна споруда ставу
  28. Приміщення автоматизації
  29. Сидна споруда ставу з донним водовипуском
  30. Приміщення автоматизації
  31. З'їзд
  32. Сходи
  33. Розворотний майданчик
  34. Громадський об'єкт рекреаційного характеру.
  35. Гостюва автостанція.



				2020р.	04.12.2020 ПДП		
Літ.Ізм.	№ докум.	Попл.	Дата	Детальний план території Бодоського парку, Детальний план території, обмеженої Слов'янською набережною, Бодоським парком та рікою Уж			
Директор	Тупісь С.			Стад.	Аркуш.	Аркушів	
ГАП	Інатюк А.			ДПТ	5	8	
Архітектор	Тупісь В.	04.12		Детальний план території			
Перевірив	Тупісь С.			Схема організації руху транспорту і пішоходів м 1 - 2000			
							ПП "Архново"



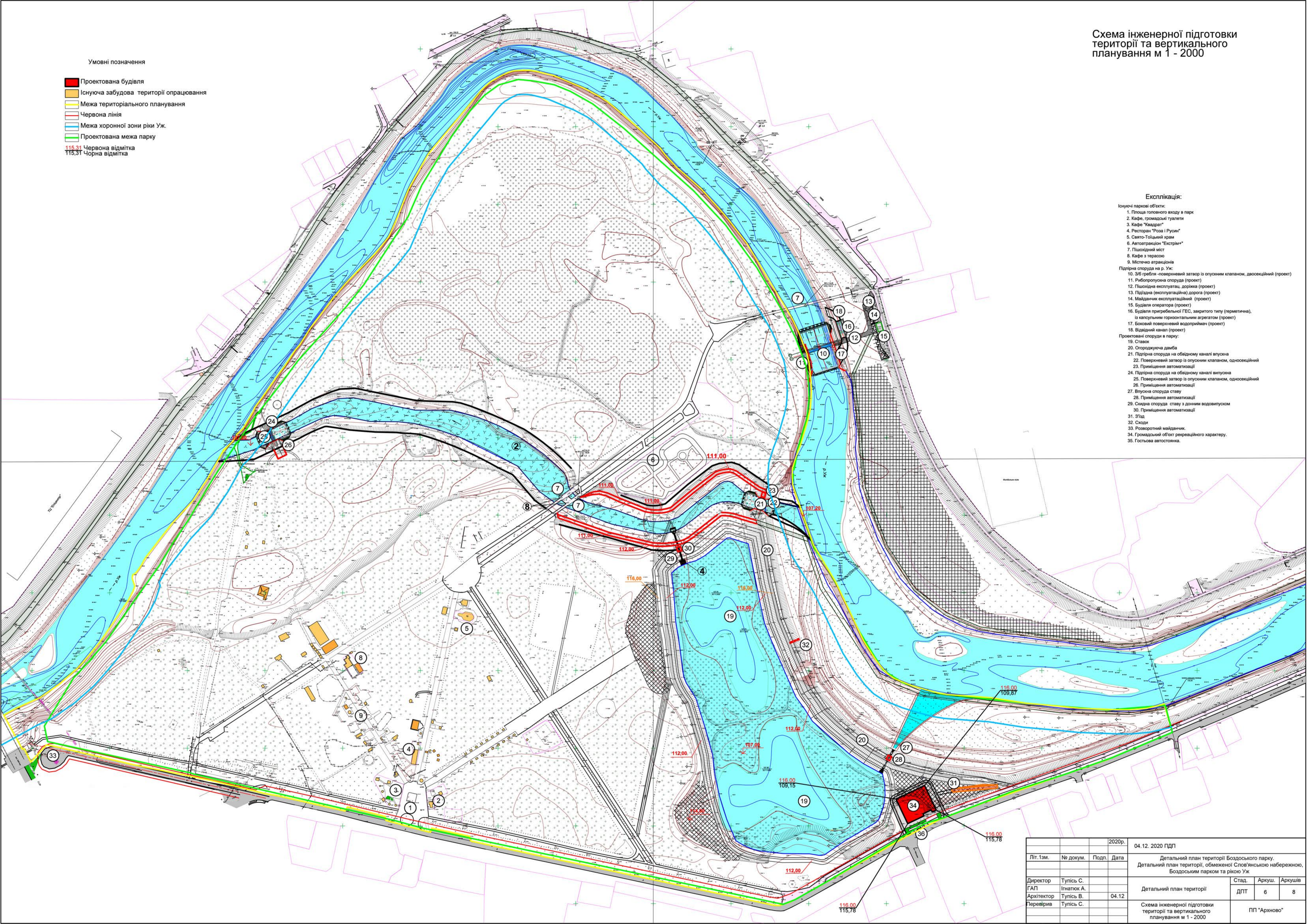
Схема інженерної підготовки території та вертикального планування м 1 - 2000

Умовні позначення

- Проектована будівля
- Існуюча забудова території опрацювання
- Межа територіального планування
- Червона лінія
- Межа хоронної зони ріки Уж.
- Проектована межа парку
- 116.31 Червона відмітка
- 115.31 Чорна відмітка

Експлікація:

- Існуючі паркові об'єкти:
1. Площа головного входу в парк
  2. Кафе "Квадрат"
  3. Кафе "Роза і Руслан"
  4. Ресторан "Роза і Руслан"
  5. Свято-Троїцький храм
  6. Автоатракціон "Екстрім"
  7. Пішохідний міст
  8. Кафе з терасою
  9. Містечко атракціонів
- Підпірна споруда на р. Уж:
10. ЗБВ гребля -поверхневий затвор із опусним клапаном, двоесейційний (проект)
  11. Рабкорпусна споруда (проект)
  12. Пішохідна експлуатац. дорога (проект)
  13. Підпірна (експлуатаційна) дорога (проект)
  14. Майданчик експлуатаційний (проект)
  15. Будівля оператора (проект)
  16. Будівля пригрєбельної ГЕС, закритого типу (герметична), із капсульним горизонтальним агрегатом (проект)
  17. Божовий поверхневий водоприймач (проект)
  18. Відвідний канал (проект)
- Проектовані споруди в парку:
19. Ставок
  20. Огороджуюча дамба
  21. Підпірна споруда на обвідному каналі впусна
  22. Поверхневий затвор із опусним клапаном, одноесейційний
  23. Приміщення автоматизації
  24. Підпірна споруда на обвідному каналі впусна
  25. Поверхневий затвор із опусним клапаном, одноесейційний
  26. Приміщення автоматизації
  27. Впусна споруда ставу
  28. Приміщення автоматизації
  29. Сидня споруда ставу з донним водовипуском
  30. Приміщення автоматизації
  31. З'їзд
  32. Сходи
  33. Розворотний майданчик
  34. Громадський об'єкт рекреаційного характеру.
  35. Гостява автостоянка.



		2020р.		04.12.2020 ПДП		
Літ.Зам.	№ докум.	Подп.	Дата	Детальний план території Боздоського парку, Детальний план території, обмеженої Слов'янською набережною, Боздоським парком та рікою Уж		
Директор	Тупіть С.			Стад.	Аркуш.	Аркушів
ГАП	Інатюк А.			ДПТ	6	8
Архітектор	Тупіть В.		04.12	Детальний план території		
Перевірив	Тупіть С.			Схема інженерної підготовки території та вертикального планування м 1 - 2000		
				ПП "Архново"		



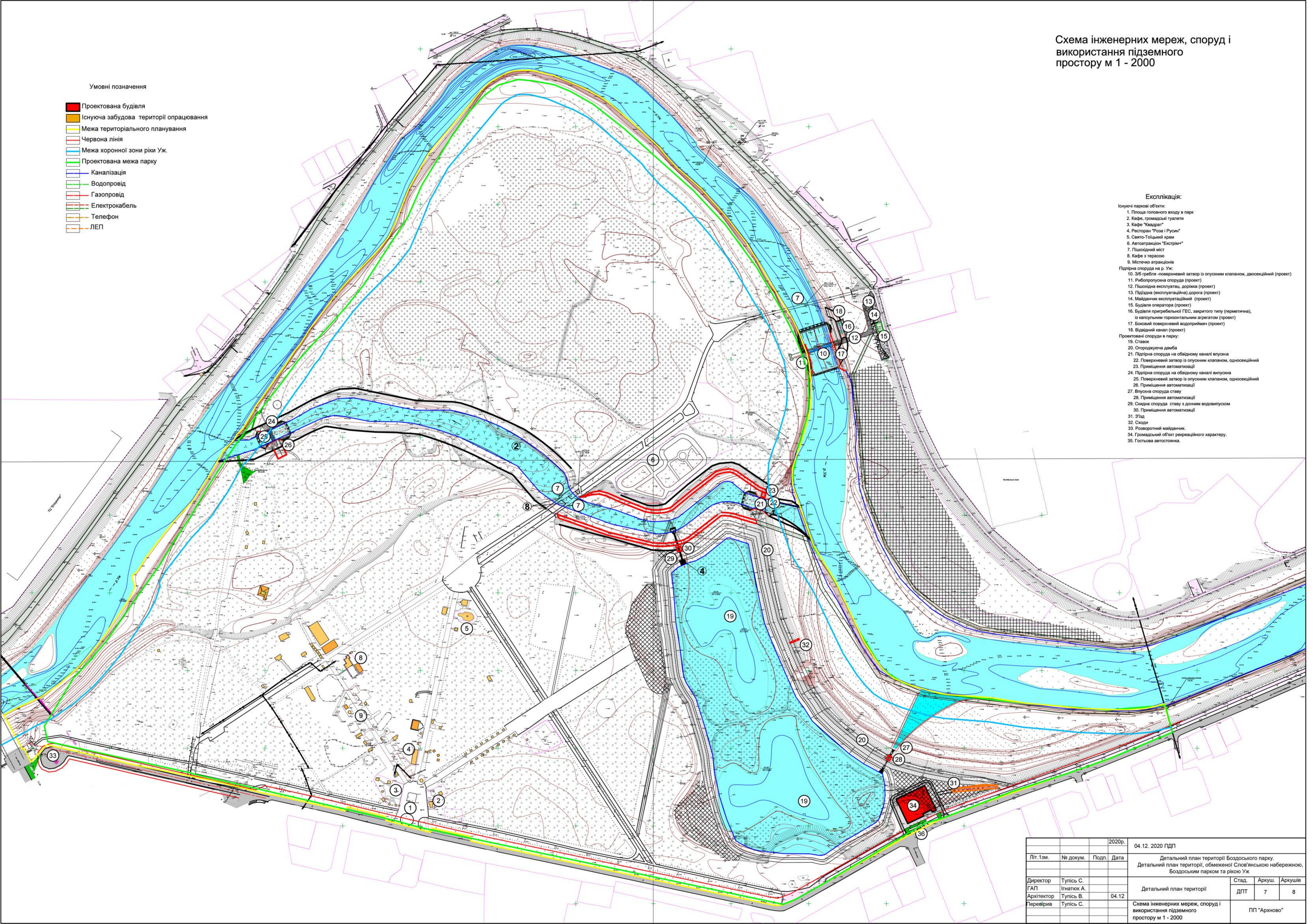
Схема інженерних мереж, споруд і використання підземного простору м 1 - 2000

Умовні позначення

- Проектована будівля
- Існуюча забудова території опрацювання
- Межа територіального планування
- Червона лінія
- Межа хоронної зони ріки Уж.
- Проектована межа парку
- Каналізація
- Водопровід
- Газопровід
- Електрокабель
- Телефон
- ЛЕП

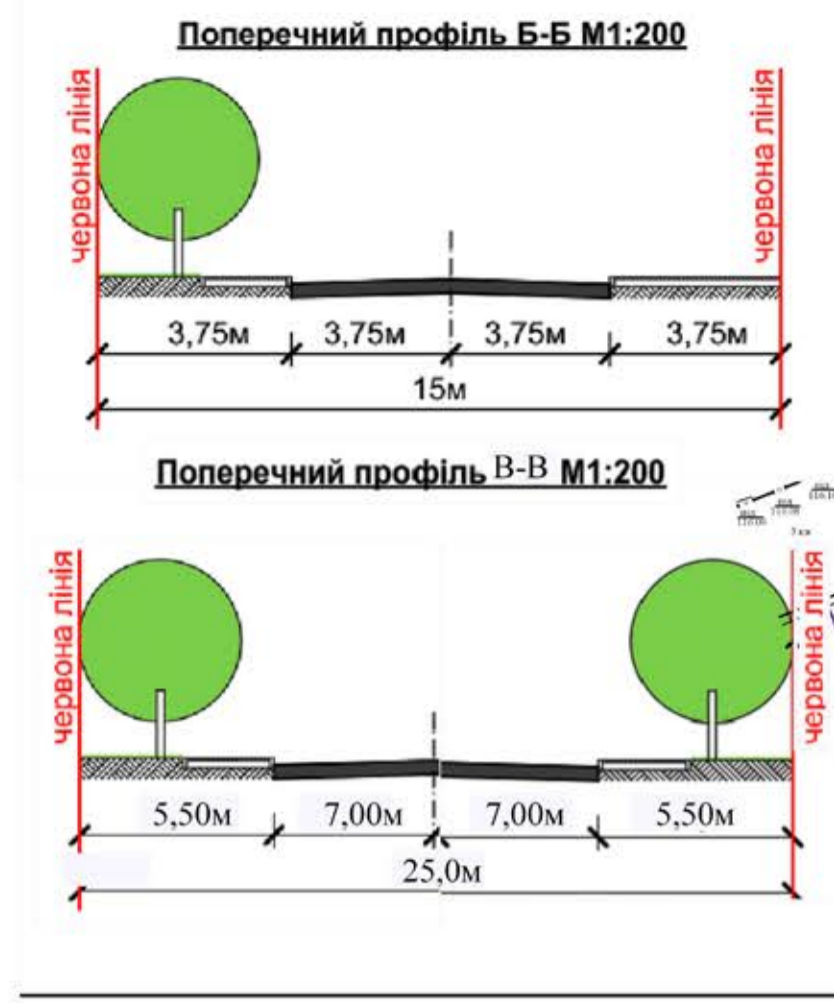
Експлікація:

- Існуючі паркові об'єкти:
1. Площа головного входу в парк
  2. Кафе "Вадра"
  3. Кафе "Вадра"
  4. Ресторан "Роза і Русин"
  5. Свято-Троїцький храм
  6. Автоатракціон "Екстрім"
  7. Пішохідний міст
  8. Кафе з терасою
  9. Містечко атракціонів
- Підпірна споруда на р. Уж:
10. ЗБВ гребля -поверхневий затвор із опусним клапаном, двоесекційний (проект)
  11. Рабкорпусна споруда (проект)
  12. Пішохідна експлуат. дорога (проект)
  13. Підпірна (експлуатаційна) дорога (проект)
  14. Майданчик експлуатаційний (проект)
  15. Будівля оператора (проект)
  16. Будівля пригрєбельної ГЕС, закритого типу (герметична), із капсульним горизонтальним агрегатом (проект)
  17. Божий поверхневий водоприймач (проект)
  18. Відвідний канал (проект)
- Проектовані споруди в парку:
19. Ставок
  20. Огороджувач дамба
  21. Підпірна споруда на обвідному каналі впусна
  22. Поверхневий затвор із опусним клапаном, одноесекційний
  23. Приміщення автоматизації
  24. Підпірна споруда на обвідному каналі впусна
  25. Поверхневий затвор із опусним клапаном, одноесекційний
  26. Приміщення автоматизації
  27. Впусна споруда ставу
  28. Приміщення автоматизації
  29. Сидна споруда ставу з донним водовипуском
  30. Приміщення автоматизації
  31. З'їзд
  32. Сходи
  33. Розворотний майданчик.
  34. Громадський об'єкт рекреаційного характеру.
  35. Гостьова автостанція.



			2020р.	04.12.2020 ПДП			
Літ.Ізм.	№ докум.	Подп.	Дата	Детальний план території Боздоського парку, Боздоським парком та рікою Уж			
Директор	Тупісь С.			Детальний план території			
ГАП	Інатюк А.			Стад.	Аркуш.	Аркушів	
Архітектор	Тупісь В.	04.12		ДПТ	7	8	
Перевірив	Тупісь С.			Схема інженерних мереж, споруд і використання підземного простору м 1 - 2000			ПП "Архново"





- Експлікація:**
- Існуючі паркові об'єкти:
1. Площа головного входу в парк
  2. Кафе "Громадські туалети"
  3. Кафе "Квадрат"
  4. Ресторан "Роза і Русин"
  5. Свято-Троїцький храм
  6. Автоатракціон "Екстрім"
  7. Пішохідний міст
  8. Кафе з терасою
  9. Містечко атракціонів
- Підлірні споруда на р. Уж:
10. ЗІБ гребля -поверхневий затвор із опускним клапаном, двоесекційний (проект)
  11. Робоча споруда (проект)
  12. Пішохідна експлуатац. дорога (проект)
  13. Підлірні (експлуатаційна) дорога (проект)
  14. Майданчик експлуатаційний (проект)
  15. Будівля оператора (проект)
  16. Будівля пригребельної ГЕС, закритого типу (герметична), із капсульним горизонтальним агрегатом (проект)
  17. Бюковий поверхневий водоприймач (проект)
  18. Відвідний канал (проект)
- Проектні споруди в парку:
19. Ставок
  20. Огороджуюча дамба
  21. Підлірні споруда на обідньому каналі впуску
  22. Поверхневий затвор із опускним клапаном, одноесекційний
  23. Приміщення автоматизації
  24. Підлірні споруда на обідньому каналі впуску
  25. Поверхневий затвор із опускним клапаном, одноесекційний
  26. Приміщення автоматизації
  27. Впускна споруда ставу
  28. Приміщення автоматизації
  29. Сидня споруда ставу з донним водовипуском
  30. Приміщення автоматизації
  31. З'їзд
  32. Сходи
  33. Розворотний майданчик
  34. Громадський об'єкт рекреаційного характеру
  35. Гостява автостанція.

- Умовні позначення**
- Проектована будівля
  - Існуюча забудова території опрацювання
  - Межа територіального планування
  - Червона лінія
  - Межа хоронної зони ріки Уж.
  - Проектована межа парку

				2020р.	04.12.2020 ПДП
Літ.Ізм.	№ докум.	Подп.	Дата	Детальний план території Боздоського парку, обмеженої Слов'янською набережною, Боздоським парком та рікою Уж	
Директор	Тупіть С.			Стад.	Аркуш.
ГАП	Інатюк А.			ДПТ	8
Архітектор	Тупіть В.	04.12			8
Перевірив	Тупіть С.			План червоних ліній м 1 - 2000	
				ПП "Архново"	