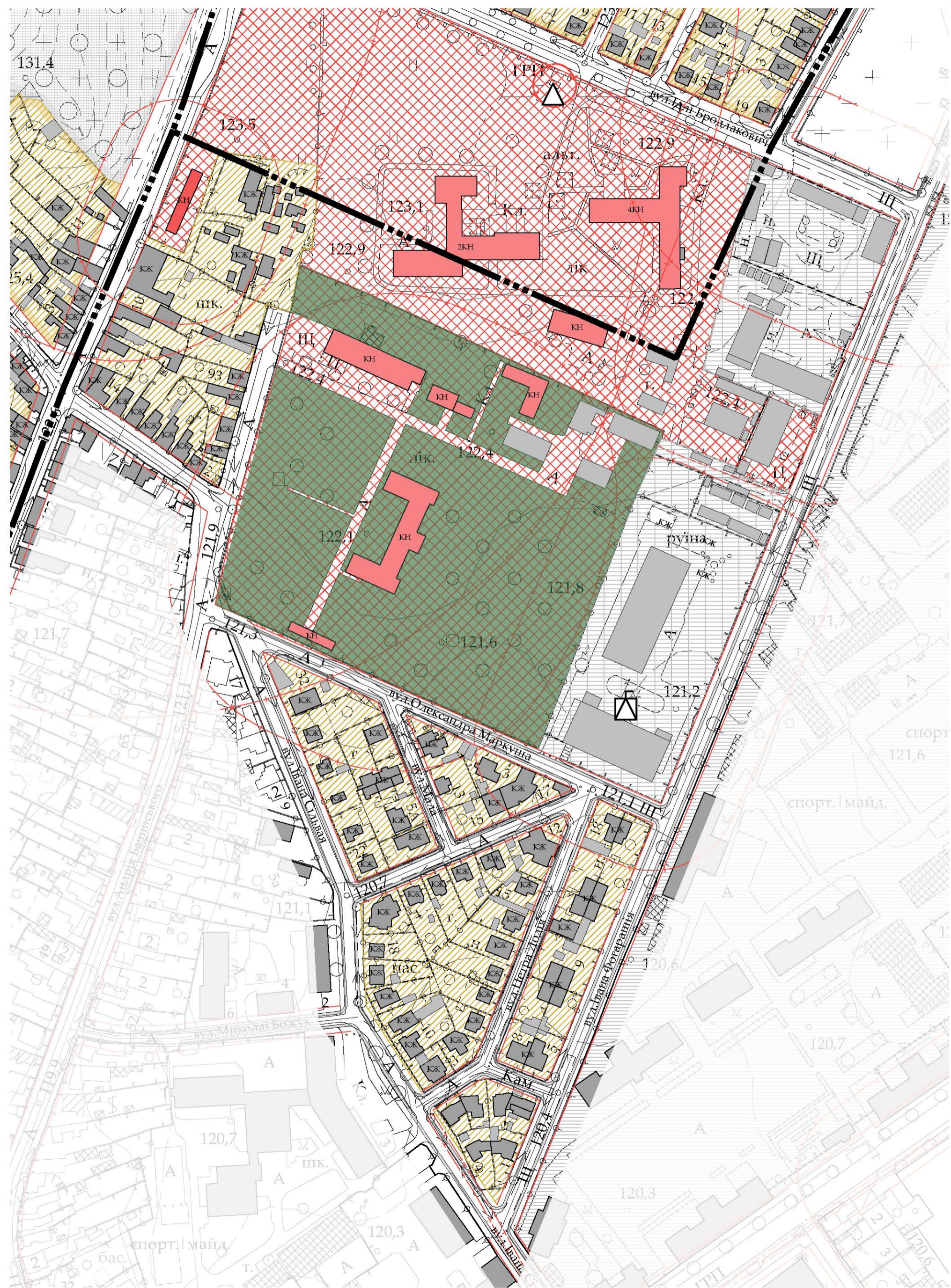


УЖГОРОД

ДЕТАЛЬНИЙ ПЛАН ТЕРИТОРІЇ

СХЕМА РОЗТАШУВАННЯ ТЕРИТОРІЇ У ПЛАНУВАЛЬНІЙ СТРУКТУРІ НАСЕЛЕНОГО ПУНКТУ. СХЕМА ІСНУЮЧОГО ВИКОРИСТАННЯ. ОПОРНИЙ ПЛАН. СХЕМА ІСНУЮЧИХ ПЛАНУВАЛЬНИХ ОБМЕЖЕНЬ.



УМОВНІ ПОЗНАЧЕННЯ

- МЕЖІ ТЕРИТОРІЇ**
- МЕЖА ДЕТАЛЬНОГО ПЛАНУВАННЯ
- ПОКРИТТЯ ПОВЕРХНІ**
- ВОДНІ ПОВЕРХНІ
 - ОЗЕЛЕНЕННЯ
- БУДІВЛІ І СПОРУДИ**
- ЖИТЛОВІ БУДІВКИ
 - ЖИТЛОВІ БУДІВКИ (ВЕДЕТЬСЯ БУДІВНИЦТВО)
 - НЕЖИТЛОВІ БУДІВЛІ
 - ГРОМАДСЬКІ БУДІВЛІ
 - ОГОРОЖІ
- ВУЛИЧНО-ДОРОЖНЯ МЕРЕЖА**
- ВУЛИЦЯ РАЙОННОГО ЗНАЧЕННЯ
 - ЖИТЛОВА ВУЛИЦЯ
 - ЧЕРВОНІ ЛІНІЇ
- ІНЖЕНЕРНЕ ОБЛАДНАННЯ ТЕРИТОРІЇ**
- КОМПЛЕКСНА ТРАНСФОРМАТОРНА ПІДСТАНЦІЯ (КТП)
 - ПОВІТРЯНА ЛІНІЯ ЕЛЕКТРОПЕРЕДАЧ
 - ГАЗОРОЗПОДІЛЬЧИЙ ПУНКТ (ГРП)
- ПЛАНУВАЛЬНІ ОБМЕЖЕННЯ**
- САНИТАРНО-ЗАХИСНА ЗОНА
 - ОХОРОННА ЗОНА ІНЖЕНЕРНИХ МЕРЕЖ
 - ВОДООХОРОННА ЗОНА

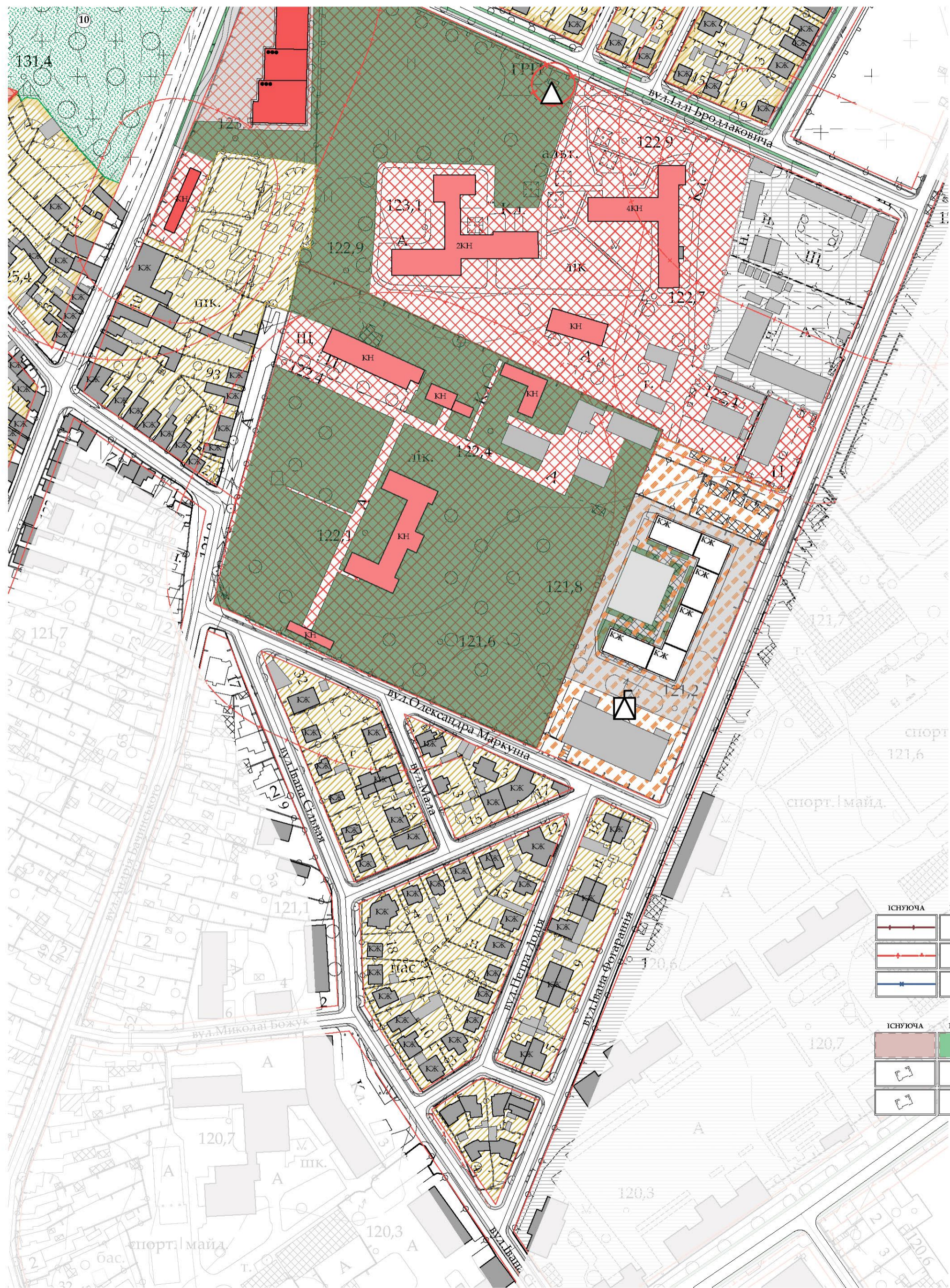
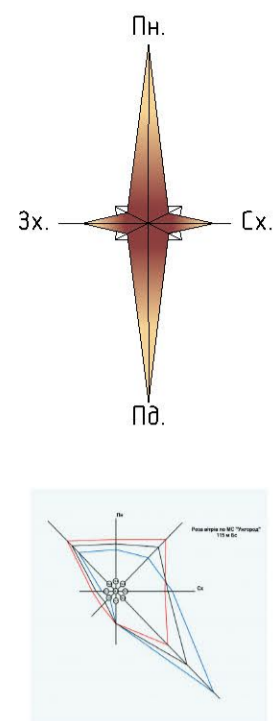
Ім. номер	
Підписі, дата	
Змін. Ім. номер	

		057-ДПТ/2021	
		«Детальний план території, обмеженої вулицями Климента Ім'язєва, Іллі Бродяковича, Івана Фогарашія, Івана Сільва, Андрія Бачинського та Стрільничною».	
Змін.	Клас.	Арх.	Стадія
Директор	Неух.	Неух.	Аркуші
ПП	Неух.	748 А	ДПТ
ГАП	Дов.	748 А	57.1
Архітектор	Прих.	748 А	5
Розробив	Прих.	748 А	
		Товариство з обмеженою відповідальністю «Закарпатреконструкція» Ліцензія АГ №57/508	

УЖГОРОД

ДЕТАЛЬНИЙ ПЛАН ТЕРИТОРІЇ

ПРОЕКТНИЙ ПЛАН. ПЛАН ЧЕРВОНИХ ЛІНІЙ. СХЕМА ПРОЕКТНИХ ПЛАНУВАЛЬНИХ ОБМЕЖЕНЬ.



УМОВНІ ПОЗНАЧЕННЯ

МЕЖІ ТЕРИТОРІЇ	
МЕЖА ДЕТАЛЬНОГО ПЛАНУВАННЯ	
ФУНКЦІОНАЛЬНЕ ПРИЗНАЧЕННЯ ТЕРИТОРІЇ	
ПОКРИТТЯ ПОВЕРХНІ	
БУДІВЛІ І СПОРУДИ	
ВУЛИЧНО-ДОРОЖНЯ МЕРЕЖА	
ІНЖЕНЕРНЕ ОБЛАДНАННЯ ТЕРИТОРІЇ	
ІСТОРИЧНА СПАДЩИНА	

ПЛАНУВАЛЬНІ ОБМЕЖЕННЯ	

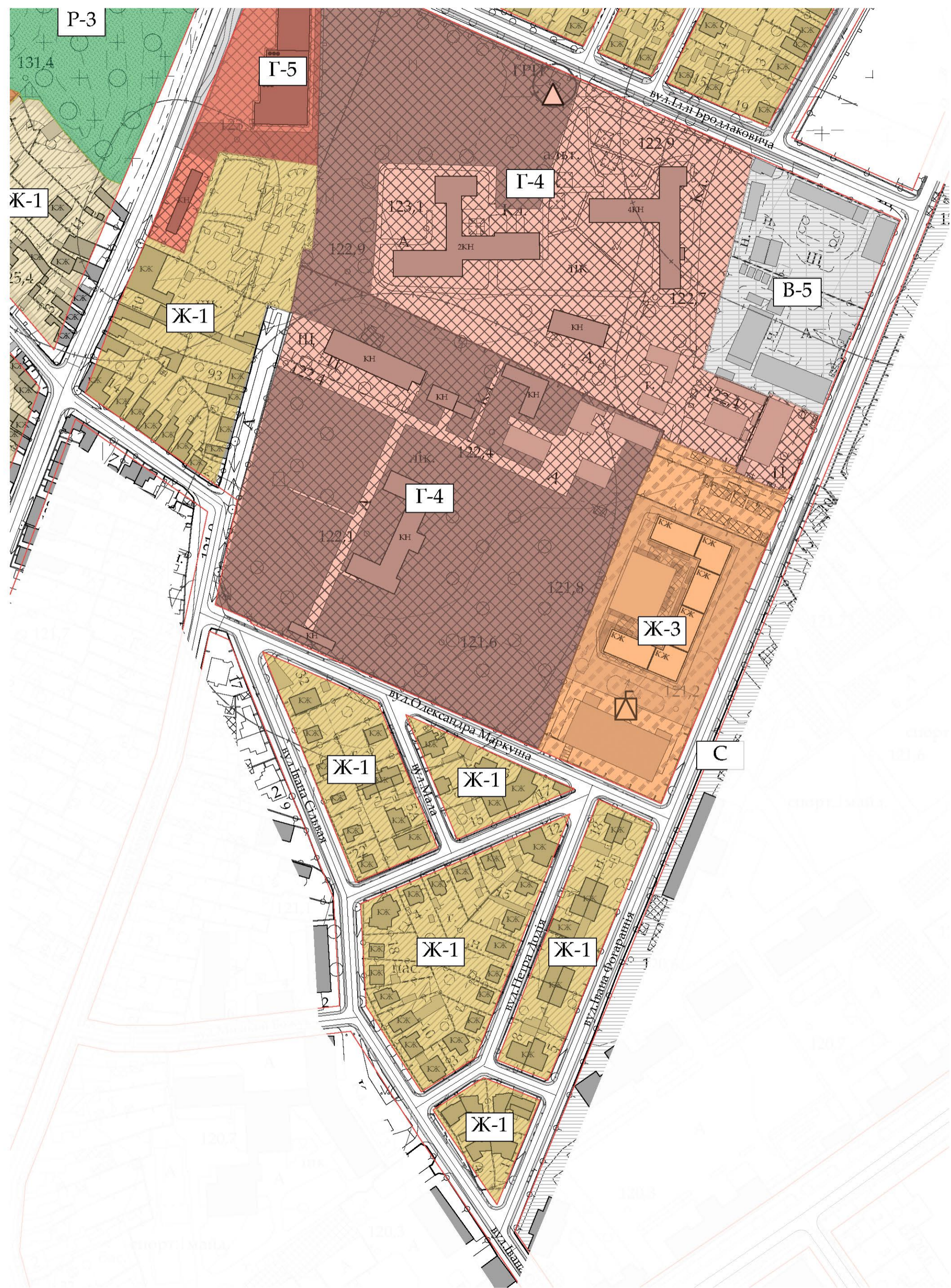
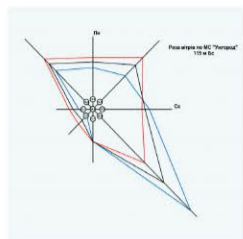
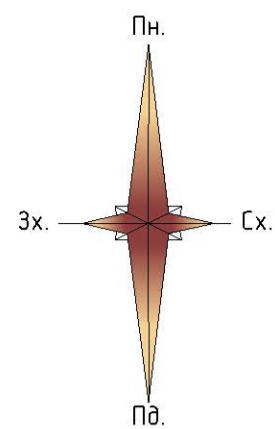
Змін. Інв. номер	
Підписі, дата	
Інв. номер	

057-ДПТ/2021			
«Детальний план території, обмеженої вулицями Климента Імріяєва, Іллі Бродяковича, Івана Фогарашія, Івана Сільва, Андрія Бачинського та Стрільничною».			
Змін.	Клас.	Арх.	Стадія
Директор	Несуч.	748 А	Аркуш
ПП	Несуч.	748 А	Аркушів
ГАП	Дов.	748 А	ДПТ
Архітектор	Прх.	748 А	57.2
Розробив	Прх.	748 А	5
ПРОЕКТНИЙ ПЛАН. ПЛАН ЧЕРВОНИХ ЛІНІЙ. СХЕМА ПРОЕКТНИХ ПЛАНУВАЛЬНИХ ОБМЕЖЕНЬ. МІ.2000			Товариство з обмеженою відповідальністю «Закарпатреконструкція» Ліцензія АГ №57/508

УЖГОРОД

ДЕТАЛЬНИЙ ПЛАН ТЕРИТОРІЇ

СХЕМА ФУНКЦІОНАЛЬНОГО ЗОНУВАННЯ ТЕРИТОРІЇ



УМОВНІ ПОЗНАЧЕННЯ

МЕЖІ ТЕРИТОРІЇ		
ІСНУЮЧА	ПРОЕКТНА	МЕЖА ДЕТАЛЬНОГО ПЛАНУВАННЯ
ФУНКЦІОНАЛЬНЕ ПРИЗНАЧЕННЯ ТЕРИТОРІЇ		
ІСНУЮЧА	ПРОЕКТНА	ТЕРИТОРІЯ ЖИТЛОВОЇ САДИБНОЇ ЗАБУДОВИ
ІСНУЮЧА	ПРОЕКТНА	ТЕРИТОРІЯ ЖИТЛОВОЇ БАГАТОПОВЕРХОВОЇ ЗАБУДОВИ
ІСНУЮЧА	ПРОЕКТНА	ТЕРИТОРІЯ ГРОМАДСЬКОЇ ЗАБУДОВИ
ІСНУЮЧА	ПРОЕКТНА	ТРАНСПОРТНА ТЕРИТОРІЯ
ІСНУЮЧА	ПРОЕКТНА	ТЕРИТОРІЇ ІНЖЕНЕРНОЇ ІНФРАСТРУКТУРИ
ІСНУЮЧА	ПРОЕКТНА	ТЕРИТОРІЯ ОЗЕЛЕНЕННЯ ЗАГАЛЬНОГО КОРИСТУВАННЯ
ПОКРИТТЯ ПОВЕРХНІ		
ІСНУЮЧА	ПРОЕКТНА	ВОДНІ ПОВЕРХНІ
ІСНУЮЧА	ПРОЕКТНА	ОЗЕЛЕНЕННЯ
БУДІВАЛИ І СПОРУДИ		
ІСНУЮЧА	ПРОЕКТНА	ЖИТЛОВІ БУДИНКИ
ІСНУЮЧА	ПРОЕКТНА	ЖИТЛОВІ БУДИНКИ (ВЕДЕТЬСЯ БУДІВНИЦТВО)
ІСНУЮЧА	ПРОЕКТНА	НЕЖИТЛОВІ БУДІВЛІ
ІСНУЮЧА	ПРОЕКТНА	ГРОМАДСЬКІ БУДІВЛІ
ІСНУЮЧА	ПРОЕКТНА	ОГОРОЖІ
ЗОНУВАННЯ		
ІСНУЮЧА	ПРОЕКТНА	ДІЛОВА ЗОНА Г-1
ІСНУЮЧА	ПРОЕКТНА	НАВЧАЛЬНІ ЗОНИ Г-2
ІСНУЮЧА	ПРОЕКТНА	КУЛЬТУРНІ ТА СПОРТИВНІ ЗОНИ Г-3
ІСНУЮЧА	ПРОЕКТНА	ЛІКУВАЛЬНІ ЗОНИ Г-4
ІСНУЮЧА	ПРОЕКТНА	ТОРГІВЕЛЬНІ ЗОНИ Г-5
ІСНУЮЧА	ПРОЕКТНА	САДИБНА ЖИТЛОВА ЗАБУДОВА Ж-1
ІСНУЮЧА	ПРОЕКТНА	БАГАТОПОВЕРХОВА ЖИТЛОВА ЗАБУДОВА Ж-3
ІСНУЮЧА	ПРОЕКТНА	ЗМІШАНА ГРОМАДСЬКА І ЖИТЛОВА ЗАБУДОВА Ж-5
ІСНУЮЧА	ПРОЕКТНА	ТРАНСПОРТНА ТЕРИТОРІЯ ТР-2
ІСНУЮЧА	ПРОЕКТНА	ЗОНА ІНЖЕНЕРНОЇ ІНФРАСТРУКТУРИ ІН-2
ІСНУЮЧА	ПРОЕКТНА	РЕКРЕАЦІЙНА ЗОНА ОЗЕЛЕНЕНИХ ТЕРИТОРІЙ ЗАГАЛЬНОГО КОРИСТУВАННЯ П-3
ІСНУЮЧА	ПРОЕКТНА	КОМУНАЛЬНО-СКЛАДСЬКА ЗОНА КС-3

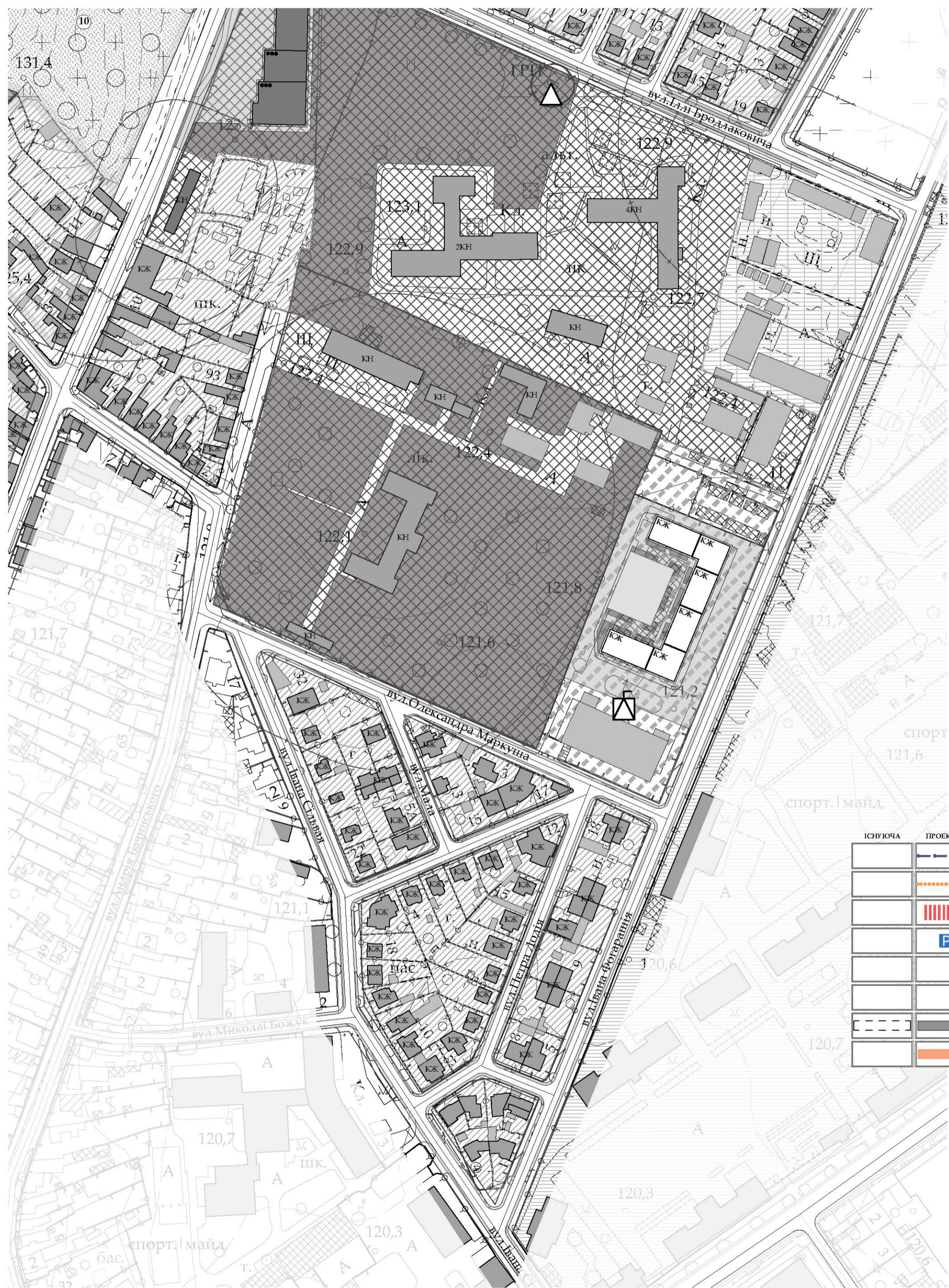
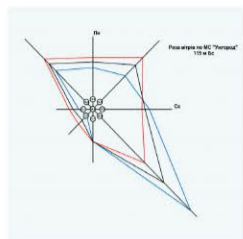
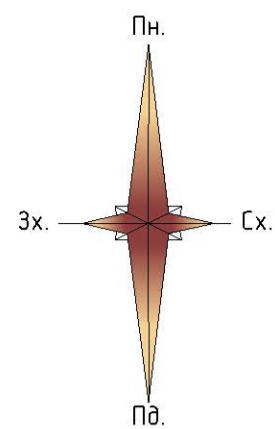
Ів. номер	Змін. Ів. номер
Підписі, дата	

			057-ДПТ/2021				
			«Детальний план території, обмеженої вулицями Климента Імріяєва, Іллі Бродяковича, Івана Фогараша, Івана Сільва, Андрія Бачинського та Стрільничною».				
Змін.	Кл.к.	Арх.		Детальний план території	Стадія	Аркуш	Аркушів
Директор	Несух	Арх.			ДПТ	57.3	5
ПП	Несух	Арх.					
ГАП	Довг	Арх.					
Архітектор	Прих	Арх.					
Розробив	Прих	Арх.	СХЕМА ФУНКЦІОНАЛЬНОГО ЗОНУВАННЯ ТЕРИТОРІЇ. М.1.2000				
			Товариство з обмеженою відповідальністю «Проектно-будівельна компанія "Закарпатреконструкція"» Ліцензія АГ №57/508				

УЖГОРОД

ДЕТАЛЬНИЙ ПЛАН ТЕРИТОРІЇ

СХЕМА ОРГАНІЗАЦІЇ РУХУ ТРАНСПОРТУ ТА ПІШОХОДІВ. ТИПОВІ ПОПЕРЕЧНІ ПРОФІЛІ ВУЛИЦЬ.



УМОВНІ ПОЗНАЧЕННЯ

МЕЖІ ТЕРИТОРІЇ

ІСНУЮЧА	ПРОЕКТНА	МЕЖА ДЕТАЛЬНОГО ПЛАНУВАННЯ
---------	----------	----------------------------

ФУНКЦІОНАЛЬНЕ ПРИЗНАЧЕННЯ ТЕРИТОРІЇ

ІСНУЮЧА	ПРОЕКТНА	ТЕРИТОРІЯ ЖИТЛОВОЇ САДИБНОЇ ЗАБУДОВИ
ІСНУЮЧА	ПРОЕКТНА	ТЕРИТОРІЯ ЖИТЛОВОЇ БАГАТОПОВЕРХОВОЇ ЗАБУДОВИ
ІСНУЮЧА	ПРОЕКТНА	ТЕРИТОРІЯ ГРОМАДСЬКОЇ ЗАБУДОВИ
ІСНУЮЧА	ПРОЕКТНА	ТРАНСПОРТНА ТЕРИТОРІЯ
ІСНУЮЧА	ПРОЕКТНА	ТЕРИТОРІЇ ІНЖЕНЕРНОЇ ІНФРАСТРУКТУРИ
ІСНУЮЧА	ПРОЕКТНА	ТЕРИТОРІЯ ОЗЕЛЕНЕННЯ ЗАГАЛЬНОГО КОРИСТУВАННЯ

ПОКРИТТЯ ПОВЕРХНІ

ІСНУЮЧА	ПРОЕКТНА	ВОДНІ ПОВЕРХНІ
ІСНУЮЧА	ПРОЕКТНА	ОЗЕЛЕНЕННЯ

БУДІВЛІ І СПОРУДИ

ІСНУЮЧА	ПРОЕКТНА	ЖИТЛОВІ БУДІВКИ
ІСНУЮЧА	ПРОЕКТНА	ЖИТЛОВІ БУДІВКИ (ВЕДЕТЬСЯ БУДІВНИЦТВО)
ІСНУЮЧА	ПРОЕКТНА	НЕЖИТЛОВІ БУДІВЛІ
ІСНУЮЧА	ПРОЕКТНА	ГРОМАДСЬКІ БУДІВЛІ
ІСНУЮЧА	ПРОЕКТНА	ОГОРОЖІ

ВУЛИЧНО-ДОРОЖНЯ МЕРЕЖА

ІСНУЮЧА	ПРОЕКТНА	ВУЛИЦЯ РАЙОННОГО ЗНАЧЕННЯ
ІСНУЮЧА	ПРОЕКТНА	ЖИТЛОВА ВУЛИЦЯ
ІСНУЮЧА	ПРОЕКТНА	ЧЕРВОНІ ЛІНІЇ
ІСНУЮЧА	ПРОЕКТНА	ТРОТУАРИ
ІСНУЮЧА	ПРОЕКТНА	ВЕЛОДОРІЖКИ

ІНЖЕНЕРНЕ ОБЛАДНАННЯ ТЕРИТОРІЇ

ІСНУЮЧА	ПРОЕКТНА	КОМПЛЕКСНА ТРАНСФОРМАТОРНА ПІДСТАНЦІЯ (КТП)
ІСНУЮЧА	ПРОЕКТНА	ПОВІТРЯНА ЛІНІЯ ЕЛЕКТРОПЕРЕДАЧ
ІСНУЮЧА	ПРОЕКТНА	ГАЗОРОЗПОДІЛЬЧИЙ ПУНКТ (ГРП)

ТРАНСПОРТНІ З'В'ЯЗКИ

ІСНУЮЧА	ПРОЕКТНА	НАПРЯМКИ РУХУ ТРАНСПОРТУ
ІСНУЮЧА	ПРОЕКТНА	НАПРЯМКИ РУХУ ПІШОХОДІВ
ІСНУЮЧА	ПРОЕКТНА	ПІШОХІДНИЙ ПЕРЕХІД
ІСНУЮЧА	ПРОЕКТНА	ПАРКОВКИ
ІСНУЮЧА	ПРОЕКТНА	ПІШОХІДНИЙ ПЕРЕХІД
ІСНУЮЧА	ПРОЕКТНА	ДОРОЖНІ ЗНАКИ
ІСНУЮЧА	ПРОЕКТНА	ТРОТУАРИ
ІСНУЮЧА	ПРОЕКТНА	ВЕЛОДОРІЖКИ

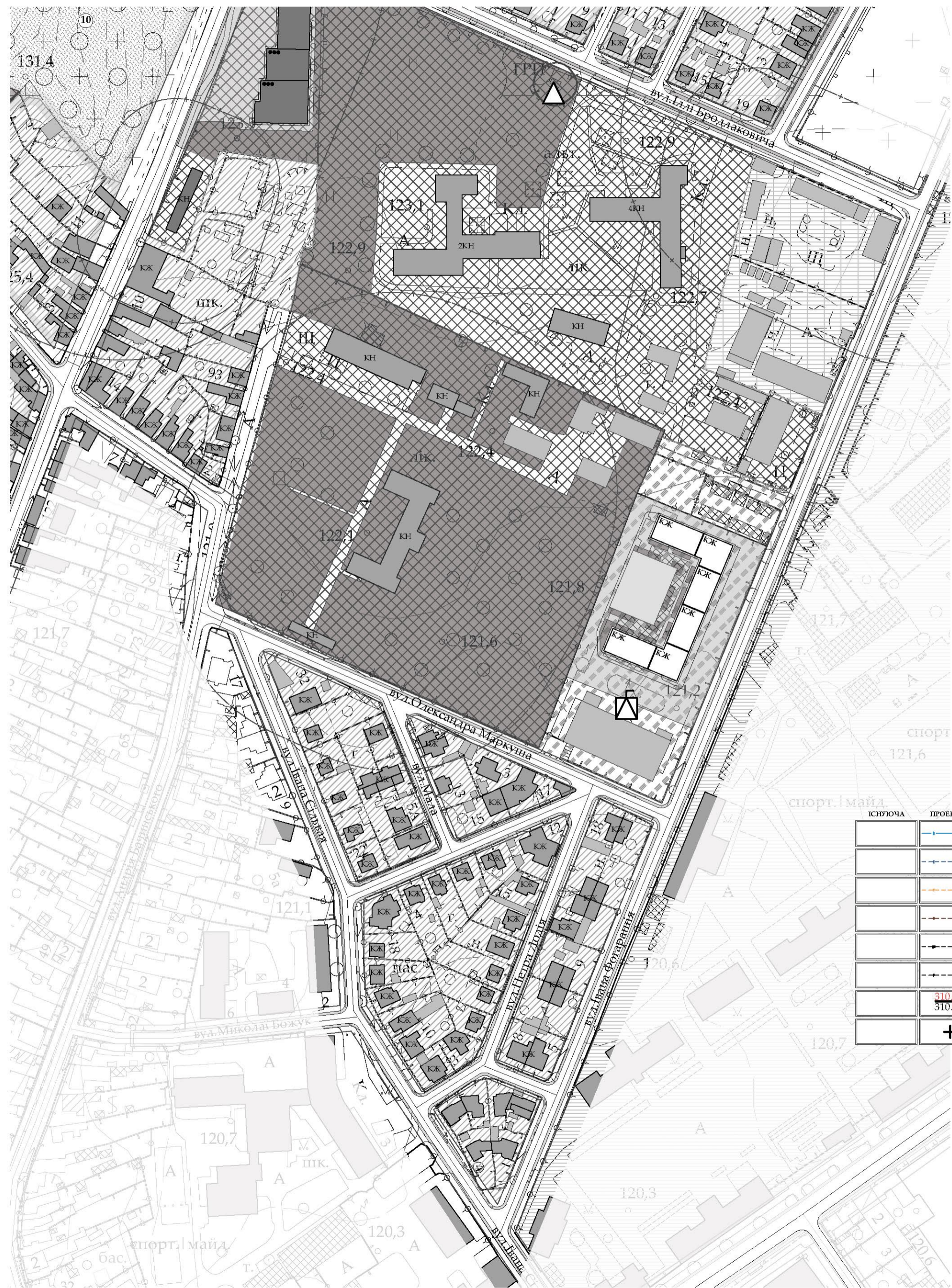
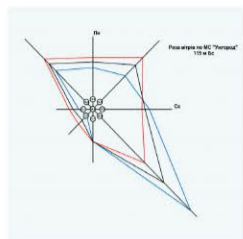
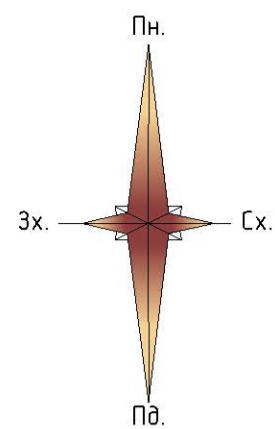
Існ. номер	
Підписі, дата	
Змін. Існ. номер	

		057-ДПТ/2021	
		«Детальний план території, обмеженої вулицями Климента Ім'язєва, Іллі Бродяковича, Івана Фогараша, Івана Сільва, Андрія Бачинського та Стрільничною».	
Змін.	Клас.	Арх.	Стадія
Директор	Неух.	Неух.	Аркуш
ПП	Неух.	748 А	ДПТ
ГАП	Дов.	748 А	57.4
Архітектор	Прих.	748 А	5
Розробив	Прих.	748 А	
		СХЕМА ОРГАНІЗАЦІЇ РУХУ ТРАНСПОРТУ ТА ПІШОХОДІВ. М 1:2000. ТИПОВІ ПОПЕРЕЧНІ ПРОФІЛІ ВУЛИЦЬ.	
		Товариство з обмеженою відповідальністю «Закарпатреконструкція» Ліцензія АГ №57/508	

УЖГОРОД

ДЕТАЛЬНИЙ ПЛАН ТЕРИТОРІЇ

СХЕМА ІНЖЕНЕРНОЇ ПІДГОТОВКИ ТА
ВЕРТИКАЛЬНОГО ПЛАНУВАННЯ. СХЕМА
ІНЖЕНЕРНИХ МЕРЕЖ, СПОРУД І ВИКОРИСТАННЯ
ПІДЗЕМНОГО ПРОСТОРУ.



УМОВНІ ПОЗНАЧЕННЯ

МЕЖІ ТЕРИТОРІЇ

ІСНУЮЧА	ПРОЕКТНА	МЕЖА ДЕТАЛЬНОГО ПЛАНУВАННЯ

ФУНКЦІОНАЛЬНЕ ПРИЗНАЧЕННЯ ТЕРИТОРІЇ

ІСНУЮЧА	ПРОЕКТНА	ТЕРИТОРІЯ ЖИТЛОВОЇ САДИБНОЇ ЗАБУДОВИ
ІСНУЮЧА	ПРОЕКТНА	ТЕРИТОРІЯ ЖИТЛОВОЇ БАГАТОПОВЕРХОВОЇ ЗАБУДОВИ
ІСНУЮЧА	ПРОЕКТНА	ТЕРИТОРІЯ ГРОМАДСЬКОЇ ЗАБУДОВИ
ІСНУЮЧА	ПРОЕКТНА	ТРАНСПОРТНА ТЕРИТОРІЯ
ІСНУЮЧА	ПРОЕКТНА	ТЕРИТОРІЇ ІНЖЕНЕРНОЇ ІНФРАСТРУКТУРИ
ІСНУЮЧА	ПРОЕКТНА	ТЕРИТОРІЯ ОЗЕЛЕНЕННЯ ЗАГАЛЬНОГО КОРИСТУВАННЯ

ПОКРИТТЯ ПОВЕРХНІ

ІСНУЮЧА	ПРОЕКТНА	ВОДНІ ПОВЕРХНІ
ІСНУЮЧА	ПРОЕКТНА	ОЗЕЛЕНЕННЯ

БУДІВЛІ І СПОРУДИ

ІСНУЮЧА	ПРОЕКТНА	ЖИТЛОВІ БУДІВКИ
ІСНУЮЧА	ПРОЕКТНА	ЖИТЛОВІ БУДІВКИ (ВЕДЕТЬСЯ БУДІВНИЦТВО)
ІСНУЮЧА	ПРОЕКТНА	НЕЖИТЛОВІ БУДІВЛІ
ІСНУЮЧА	ПРОЕКТНА	ГРОМАДСЬКІ БУДІВЛІ
ІСНУЮЧА	ПРОЕКТНА	ОГОРОЖІ

ВУЛИЧНО-ДОРОЖНЯ МЕРЕЖА

ІСНУЮЧА	ПРОЕКТНА	ВУЛИЦЯ РАЙОННОГО ЗНАЧЕННЯ
ІСНУЮЧА	ПРОЕКТНА	ЖИТЛОВА ВУЛИЦЯ
ІСНУЮЧА	ПРОЕКТНА	ЧЕРВОНІ ЛІНІЇ
ІСНУЮЧА	ПРОЕКТНА	ТРОТУАРИ
ІСНУЮЧА	ПРОЕКТНА	ВЕЛОДОРІЖКИ

ІНЖЕНЕРНЕ ОБЛАДНАННЯ ТЕРИТОРІЇ

ІСНУЮЧА	ПРОЕКТНА	КОМПЛЕКСНА ТРАНСФОРМАТОРНА ПІДСТАНЦІЯ (КТП)
ІСНУЮЧА	ПРОЕКТНА	ПОВІТРЯНА ЛІНІЯ ЕЛЕКТРОПЕРЕДАЧ
ІСНУЮЧА	ПРОЕКТНА	ГАЗОРОЗПОДІЛЬЧИЙ ПУНКТ (ГРП)

ІНЖЕНЕРНІ МЕРЕЖІ

ІСНУЮЧА	ПРОЕКТНА	ВОДОПРІВІД
ІСНУЮЧА	ПРОЕКТНА	СИЛОВИЙ КАБЕЛЬ
ІСНУЮЧА	ПРОЕКТНА	ПІДЗЕМНИЙ ГАЗОПРІВІД НИЗЬКОГО ТИСКУ
ІСНУЮЧА	ПРОЕКТНА	САМОПЛИВНА КАНАЛІЗАЦІЯ
ІСНУЮЧА	ПРОЕКТНА	ЛИВНЕВА КАНАЛІЗАЦІЯ
ІСНУЮЧА	ПРОЕКТНА	МЕРЕЖЕВИЙ КАБЕЛЬ
ІСНУЮЧА ТА ПРОЕКТНІ	ВІДМІТКИ РЕЛЬЄФУ	310.40 310.32
ІСНУЮЧА ТА ПРОЕКТНІ	ПЕРЕЛОМ РЕЛЬЄФУ	+

Ів. номер	Зміє. Ів. номер
Підписі. дата	

		057-ДПТ/2021	
«Детальний план території, обмеженої вулицями Климента Ім'язєва, Іллі Бродяковича, Івана Фогараша, Івана Сільва, Андрія Бачинського та Стрільничною».			
Змін.	Клас.	Арх.	Стадія
Директор	Несуч.	Несуч.	Аркуші
ПП	Несуч.	748 А	ДПТ
ГАП	Дов.	748 А	57.5
Архітектор	Прих.	748 А	5
Розробив	Прих.	748 А	
СХЕМА ІНЖЕНЕРНОЇ ПІДГОТОВКИ ТА ВЕРТИКАЛЬНОГО ПЛАНУВАННЯ. СХЕМА ІНЖЕНЕРНИХ МЕРЕЖ, СПОРУД І ВИКОРИСТАННЯ ПІДЗЕМНОГО ПРОСТОРУ. М 1:2000			Товариство з обмеженою відповідальністю «Закарпатреконструкція» Ліцензійна АГ №57/508