

**Довідка про громадське обговорення
детального плану території, обмеженої вулицями Юрія Гагаріна,
Коритнянською та межею міста**

Відповідно до статті 12 Закону України «Про стратегічну екологічну оцінку», статті 21 Закону України «Про регулювання містобудівної діяльності», Порядку проведення громадських слухань щодо врахування громадських інтересів під час розроблення проектів містобудівної документації на місцевому рівні, затвердженого постановою Кабінету Міністрів України № 555 від 25.05.2011, Методичних рекомендацій із здійснення стратегічної екологічної оцінки документів державного планування, затверджених Наказом Міністерства екології та природних ресурсів України № 296 від 10.08.2018 встановлено, що:

1. Відомості про оприлюднення документів, які стосуються стратегічної екологічної оцінки:

1.1. Для визначення обсягу досліджень, методів екологічної оцінки, рівня деталізації інформації, що має бути включена до Звіту про стратегічну екологічну оцінку, замовник подав Заяву про визначення обсягу стратегічної екологічної оцінки (на паперових носіях та в електронному вигляді) до департаменту екології та природних ресурсів Закарпатської ОДА та до департаменту охорони здоров'я Закарпатської ОДА і оприлюднив її в порядку, передбаченому частиною четвертою статті 10 Закону України «Про стратегічну екологічну оцінку» з метою одержання та врахування пропозицій і зауважень громадськості.

Заява про визначення обсягу стратегічної екологічної оцінки до детального плану території, обмеженої вулицями Юрія Гагаріна, Коритнянською та межею міста – далі ДПТ, розміщена на офіційному веб-сайті Ужгородської міської ради 21.03.2019.

1.2. Повідомлення про оприлюднення Заяви про визначення обсягу стратегічної екологічної оцінки опубліковано в газеті «Ужгород» № 8 від 23.03.2019 (додаток 1) та в газеті «Карпатський об'єктив» № 1 від 28.03.2019 (додаток 2).

1.3. З метою одержання та врахування зауважень і пропозицій громадськості ДПТ та Звіт про стратегічну екологічну оцінку оприлюднені на офіційному веб-сайті Ужгородської міської ради (звіт - 20.05.2019, ДПТ – 25.02.2019).

1.4. Повідомлення про оприлюднення ДПТ та Звіту про стратегічну екологічну оцінку опубліковано в газеті «Ужгород» № 18 від 01.06.2019 (додаток 3) та в газеті «Новини Закарпаття» № 22 від 01.06.2019 (додаток 4).

2. ДПТ та Звіт про стратегічну екологічну оцінку, надані на розгляд громадськості, розміщувалися у місцях, доступних для громадськості:

- 2.1. Офіційний веб-сайт Ужгородської міської ради.
- 2.2. Приміщення Ужгородської міської ради: м. Ужгород, пл. Поштова, 3.
- 2.3. Приміщення управління містобудування та архітектури: м. Ужгород, вул. Небесної сотні, 4.

2.4. Департамент екології та природних ресурсів Закарпатської ОДА: м. Ужгород, пл. Народна, 4

2.5. Департамент охорони здоров'я Закарпатської ОДА: м. Ужгород, пл. Народна, 4.

3. Громадське обговорення документації із стратегічної екологічної оцінки проекту ДПТ, обмеженої вулицями Юрія Гагаріна, Коритнянською та межею міста:

3.1. Громадське обговорення Заяви про визначення обсягу стратегічної екологічної оцінки розпочато 19 березня 2019 року та завершено 05 квітня 2019 року.

3.2. Громадське обговорення Звіту про стратегічну екологічну оцінку ДПТ обмеженої вулицями Юрія Гагаріна, Коритнянською та межею міста Закарпатської області розпочато 22 травня 2019 року та завершено 20 червня 2019 року.

4. Протягом строку громадського обговорення:

4.1. До Заяви про визначення обсягу стратегічної екологічної оцінки зауваження та пропозиції від громадськості не надходили.

До Заяви про визначення обсягу стратегічної екологічної оцінки надійшов лист з пропозиціями від Департаменту екології та природних ресурсів Закарпатської ОДА від №447/02-01 від 27.03.2019, в якому просять наступне:

- доповнити інформацію про відповідність проекту детального плану території, обмеженого вулицями Юрія Гагаріна, Коритнянською та межею міста Ужгород положенням Генерального плану населеного пункту з зазначенням рішення органу місцевого самоврядування про його затвердження;

- передбачити ймовірні наслідки внаслідок реалізації проекту детального плану території для компоненту довкілля – охорона земель;

- передбачити заходи, спрямовані на збереження природоохоронних територій, визначені законодавством та нормативно-правовими актами, зокрема: а) спрямовані на збереження територій та об'єктів природно-заповідного фонду згідно з Переліком територій та об'єктів природно-заповідного фонду загальнодержавного та місцевого значення, розташованих у Закарпатській області станом на 01.01.2019 на виконання вимог Закону України «Про природно-заповідний фонд України»; б) спрямовані на збереження інших територій, що підлягають охороні згідно з вимогами Закону України «Про екологічну мережу України», рішення Закарпатської обласної ради від 10.07.2014 №1033 «Про затвердження схеми формування екологічної мережі Закарпатської області» та рішення Ужгородської районної ради 09.12.2011 №199 «Про затвердження схеми екомережі Ужгородського району»; в) спрямовані на уникнення, наскільки це можливо, фрагментації території, зокрема її природніх ділянок та ділянок, зайнятих культурною рослинністю, у тому числі сіножатей, пасовищ, полезахисних лісових смуг та інших захисних насаджень; г) спрямовані на максимальне збереження ділянок із ґрунтовим та рослинним покривом при здійсненні містобудівної діяльності.

До Заяви про визначення обсягу стратегічної екологічної оцінки надійшов лист від Департаменту охорони здоров'я Закарпатської ОДА № 31/06-3 від 18.04.2019 в якому вказано, що пропозицій та зауважень немає.

До Заяви про визначення обсягу стратегічної екологічної оцінки надійшов лист від Держпродспоживслужби в Закарпатській області № 20.3-05/112 від 29.03.2019, відповідно до якого, було проінформовано, що при підготовці детального плану території необхідно врахувати, що в межах проекту детального плану знаходяться споруди автомийки та станції технічного обслуговування, за санітарною класифікацією які відносяться до V класу небезпеки, розмір санітарно – захисної зони 50 метрів.

4.2. До Звіту про стратегічну екологічну оцінку проекту ДПТ зауваження та пропозиції від громадськості не надходили.

Департамент екології та природних ресурсів Закарпатської ОДА надав замовнику в письмовій формі зауваження і пропозиції до проекту документа державного планування та звіту про стратегічну екологічну оцінку № 967/02-01 від 19.06.2019 (додаток 5).

Департамент охорони здоров'я Закарпатської ОДА надав замовнику в письмовій формі відповідь, що зауважень і пропозицій не має № 31/06-3 від 21.06.2019 (додаток 6).

Головне управління Держпродспоживслужби в Закарпатській області направило замовнику в письмовій формі зауваження і пропозиції до проекту документа державного планування та звіту про стратегічну екологічну оцінку № 20.3 –05/241 від 21.06.2019 (додаток 7).

5. На виконання вимог Постанови Кабінету Міністрів України від 03.11.2010 № 996 «Про забезпечення участі громадськості у формуванні та реалізації державної політики», Постанови Кабінету Міністрів України від 25.05.2011 № 555 «Про затвердження Порядку проведення громадських слухань щодо врахування громадських інтересів під час розроблення проектів містобудівної документації на місцевому рівні», ст. 12 Закону України «Про стратегічну екологічну оцінку» о 15:00 годині 19 червня 2019 року у приміщенні Ужгородської міської ради за адресою: пл. Поштова, 3, м. Ужгород, проведено відкриті громадські слухання Звіту про стратегічну екологічну оцінку та проекту містобудівної документації – детального плану території, обмеженої вулицями Юрія Гагаріна, Коритнянською та межею міста. Про час проведення громадських слухань громадськість була повідомлена шляхом розміщення повідомлення на офіційному веб-сайті Ужгородської міської ради <https://rada-uzhgorod.gov.ua/> та шляхом опублікування оголошення у газетах: «Ужгород» № 18 від 01.06.2019 та «Новини Закарпаття» № 22 від 01.06.2019.

Учасників громадського обговорення ознайомили із основними графічними матеріалами містобудівної документації, з основними принципами перспективного розвитку охопленої частини населеного пункту та обговорили питання, які виникли у ході розгляду. Ознайомили з техніко-економічними показниками, з прогнозованими правовими, економічними та екологічними наслідками.


В ході громадського обговорення громадськість повідомлено про вимоги Закону України «Про стратегічну екологічну оцінку», яким визначено, що в ході розроблення містобудівної документації необхідно враховувати зауваження та пропозиції громадян до стратегічної екологічної оцінки даного проекту ДПТ.

Всіх присутніх ознайомили зі Звітом про стратегічну екологічну оцінку проекту ДПТ та запропонували внести, за необхідності, доповнення та зауваження. При визначенні сфер охоплення СЕО, основних екологічних проблем, цілей охорони довкілля, у тому числі здоров'я населення, що мають відношення до проекту ДПТ, були розглянуті стратегічні цілі та завдання щодо виявлених проблем.

У контексті СЕО проекту ДПТ з метою розгляду альтернативних проектних рішень та їх екологічних наслідків учасники слухань запропонували розглянути «нульовий» сценарій, без впровадження проектних змін. Протокол громадських слухань від 19.06.2019 (додаток 8).

За період з 22 травня 2019 року по 20 червня 2019 року включно до Ужгородської міської ради не надійшло жодних зауважень і пропозицій від громадськості до проекту детального плану території, обмеженої вулицями Юрія Гагаріна, Коритнянською та межею міста, а також не надходили зауваження та пропозиції до Звіту про стратегічну екологічну оцінку детального плану території, обмеженої вулицями Юрія Гагаріна, Коритнянською та межею міста.

Заступник начальника управління



В. КВІТ

Вероніка Садовнікова 616144

**Довідка про консультації з органами виконавчої влади
детального плану території, обмеженої вулицями Юрія Гагаріна,
Коритнянською та межею міста**

Відповідно до статті 12 Закону України «Про стратегічну екологічну оцінку», статті 21 Закону України «Про регулювання містобудівної діяльності», Порядку проведення громадських слухань щодо врахування громадських інтересів під час розроблення проектів містобудівної документації на місцевому рівні, затвердженого постановою Кабінету Міністрів України № 555 від 25.05.2011, Методичних рекомендацій із здійснення стратегічної екологічної оцінки документів державного планування, затверджених Наказом Міністерства екології та природних ресурсів України № 296 від 10.08.2018 встановлено, що:

Відомості про консультації з центральними органами виконавчої влади, що реалізують державну політику в сфері охорони навколишнього природного середовища та охорони здоров'я, які стосуються стратегічної екологічної оцінки:

1. Для визначення обсягу досліджень, методів екологічної оцінки, рівня деталізації інформації, що має бути включена до звіту про стратегічну екологічну оцінку, замовник подав заяву про визначення обсягу стратегічної екологічної оцінки (на паперових носіях та в електронному вигляді) до департаменту екології та природних ресурсів Закарпатської ОДА, департаменту охорони здоров'я Закарпатської ОДА, головного управління Держпродспоживслужби в Закарпатській області.

До заяви про визначення обсягу стратегічної екологічної оцінки надійшов лист з пропозиціями від Департаменту екології та природних ресурсів Закарпатської ОДА від №447/02-01 від 27.03.2019 (додаток 1).

До заяви про визначення обсягу стратегічної екологічної оцінки надійшов лист від Департаменту охорони здоров'я Закарпатської ОДА № 31/06-3 від 18.04.2019 (додаток 2).

До заяви про визначення обсягу стратегічної екологічної оцінки надійшов лист від Головного управління Держпродспоживслужби в Закарпатській області № 20.3-05/112 від 29.03.2019 (додаток 3).

2. Проект документа державного планування, звіт про стратегічну екологічну оцінку та повідомлення про оприлюднення цих документів замовник подав на паперових носіях та в електронному вигляді до департаменту екології та природних ресурсів Закарпатської ОДА, департаменту охорони здоров'я Закарпатської ОДА, Головного управління Держпродспоживслужби у Закарпатській області.

Департамент екології та природних ресурсів Закарпатської ОДА надав замовнику в письмовій формі зауваження і пропозиції до проекту документа державного планування та звіту про стратегічну екологічну оцінку № 967/02-01 від 19.06.2019 (додаток 4).

Департамент охорони здоров'я Закарпатської ОДА надав замовнику в письмовій формі, що зауважень і пропозицій не має № 31/06-3 від 21.06.2019 (додаток 5).

Головне управління Держпродспоживслужби в Закарпатській області направило замовнику в письмовій формі зауваження і пропозиції до проекту

документа державного планування та звіту про стратегічну екологічну оцінку № 20.3 –05/241 від 21.06.2019 (додаток 6).

Консультації з органами виконавчої влади, що реалізують державну політику в сфері охорони навколишнього природного середовища та охорони здоров'я, які стосуються стратегічної екологічної оцінки до проекту детального плану території та Звіту про стратегічну екологічну оцінку

№	Орган виконавчої влади, що реалізує державну політику, який надав зауваження /пропозиції	Зауваження / пропозиція	Спосіб врахування (повністю враховано, частково враховано або обгрунтовано відхилено)	Обгрунтування
1	2	3	4	5
До проекту ДПТ				
1	Департамент екології та природних ресурсів Закарпатської обласної державної адміністрації	Доповнити інформацію про відповідність проекту детального плану території, положенням Генерального плану населеного пункту з зазначенням рішення органу місцевого самоврядування про його затвердження	враховано	
2	Департамент екології та природних ресурсів Закарпатської обласної державної адміністрації	Передбачити ймовірні наслідки внаслідок реалізації проекту детального плану території для компоненту довкілля – охорона земель	враховано	
До звіту СЕО				
		Передбачити заходи, спрямовані на збереження природоохоронних територій, визначені законодавством та нормативно – правовими актами, зокрема:		
3	Департамент екології та природних ресурсів Закарпатської обласної державної адміністрації	а) спрямовані на збереження територій та об'єктів природно-заповідного фонду згідно з Переліком територій та об'єктів природно – заповідного фонду загальнодержавного та місцевого значення, розташованих у Закарпатській області станом на 01.01.2019 на виконання вимог Закону України «Про природно – заповідний фонд України»;	враховано	
4	Департамент екології та природних ресурсів Закарпатської обласної державної адміністрації	б) спрямовані на збереження інших територій, що підлягають охороні згідно з вимогами Закону України «Про екологічну мережу України», рішення Закарпатської обласної ради від 10.07.2014 №1033 «Про затвердження схеми формування екологічної мережі Закарпатської області» та рішення Ужгородської районної ради 09.12.2011 №199 «Про затвердження схеми екомережі Ужгородського району»;	враховано	
5		в) спрямовані на уникнення, наскільки це можливо, фрагментації території, зокрема її природних ділянок та ділянок, зайнятих культурною рослинністю, у тому числі сіножатей, пасовищ, полезахисних лісових смуг та інших захисних насаджень;	відхилено	Не актуально для даного детального плану території
6		г) спрямовані на максимальне збереження ділянок із ґрунтовим та рослинним покривом при здійсненні містобудівної діяльності.	враховано	

Заступник начальника управління

Вероніка Садовнікова 616144



В. КВІТ

Від щиро-
го серця вітаю
з днем наро-
дження пре-
красну і чуйну
жінку - Оксану

Василівну Прокопенко. Хай кожен
ваш день буде сповнений гарним
настроєм, душевними зустрічами і
плідною працею!

Із Днем народження вітаю,
добра і радощів бажаю,
Здоров'я - на усі літа!

Хай в серці квітне доброта,
Хай в небі сонце ніжно сяє,
веселка барвами заграє,
Щебечуть солов'ї райливо
на життя довге і щасливе!

З повагою
Вікторія Федор

ЯКІ БАЖАЮТЬ СТАЖУВАТИСЯ В УЖГОРОДСЬКІЙ МІСЬКРАДІ!

18-го березня почався I етап стажування

студентів ДВНЗ «УжНУ» відповідно до

Програми стажування «Перший кар'єрний крок».

Детальніше про порядок проведення стажу-
вання у міськраді студентів Державного вищого
навчального закладу «Ужгородський національ-
ний університет» - на офіційному сайті Ужго-
родської міської ради за посиланням [rada-uzhgorod.gov.ua/uploads/sites/2/2018/08/
rish-248-stazhuvannya-studentiv.pdf](https://rada-uzhgorod.gov.ua/uploads/sites/2/2018/08/rish-248-stazhuvannya-studentiv.pdf)

На виконання вимог пункту 4 статті 2 Закону України «Про регулювання містобудівної діяльності», яким передбачено, що містобудівна документація підлягає стратегічній екологічній оцінці в порядку, встановленому Законом України «Про стратегічну екологічну оцінку», оприлюднюється Заява про визначення обсягу стратегічної екологічної оцінки детального плану території, обмеженої вулицями Михайла Ломоносова, Собранецькою, Івана Крилова та Ференца Ракоці.

Замовник: управління містобудування та архітектури Ужгородської міської ради, адреса: 88000, Закарпатська обл., м. Ужгорода, вул. Небесної Сотні, 4. Телефон: (0312)-61-71-03. ел-пошта: architect@rada-uzhgorod.gov.ua

Заяву про визначення обсягу стратегічної екологічної оцінки детального плану території, обмеженої вулицями Михайла Ломоносова, Собранецькою, Івана Крилова та Ференца Ракоці розміщено на офіційному веб-сайті Ужгородської міської ради в розділі «Архітектура. Містобудівна документація» підрозділі «Стратегічна екологічна оцінка».

Орган, до якого подаються зауваження і пропозиції, та строки їх подання: управління містобудування та архітектури Ужгородської міської ради, адреса: 88000, Закарпатська обл., м. Ужгорода, вул. Небесної Сотні, 4, телефон: (0312)-61-71-03, електронна пошта: architect@rada-uzhgorod.gov.ua.

Строк прийняття пропозицій та зауважень до Заяви про визначення обсягу стратегічної екологічної оцінки становить 15 днів з дня оприлюднення заяви на офіційному сайті міської ради, тобто до «05» квітня 2019 року.

Відповідальна особа: Садівнікова Вероніка Олександрівна, особа: Садівнікова Вероніка Олександрівна

ОГОЛОШУЄ КОНКУРС

на заміщення вакантної посади: головного спеціаліста відділу культури управління у справах культури, молоді та спорту.

Вимоги до кандидатів: знання Конституції України, законів України "Про службу в органах місцевого самоврядування", "Про запобігання корупції", Інструкцію з діловодства у відповідному органі місцевого самоврядування.

Кваліфікаційні вимоги: вища освіта відповідного професійного спрямування за освітньо-кваліфікаційним рівнем спеціаліста, магістра; досконале знання ділової української мови; досконале володіння принципами роботи на комп'ютері у системі Word, Windows; стаж роботи за фахом не менше як три роки.

Документи приймаються протягом

30 днів із дня оголошення, до до 21 квітня

2019 року, за адресою: м.Ужгорода,

пл. Поштова, 3, каб.209, тел. 61-45-56.

ВВАЖАТИ НЕДАЙСИМ

• Втрачене свідоцтво про право власності на майновий пай члена колективу сільськогосподарського підприємства ЗК № XII 095576, виданий на ім'я Сідор Маргіт Яношівни, вважати недейсним.

РІЗНЕ

• Візьму у велику кімнату двох дівчат або хлопців. Тел.: 0958640698.

На виконання вимог пункту 4 статті 2 Закону України «Про регулювання містобудівної діяльності», яким передбачено, що містобудівна документація підлягає стратегічній екологічній оцінці в порядку, встановленому Законом України «Про стратегічну екологічну оцінку», оприлюднюється Заява про визначення обсягу розділу «Стратегічної екологічної оцінки» - Охорони навколишнього природного середовища проекту «Внесення змін до Генерального плану міста Ужгорода» розміщено на офіційному веб-сайті Ужгородської міської ради в розділі «Архітектура. Містобудівна документація» підрозділі «Стратегічна екологічна оцінка».

Замовник: управління містобудування та архітектури Ужгородської міської ради, адреса: 88000, Закарпатська обл., м. Ужгорода, вул. Небесної Сотні, 4. Телефон: (0312)-61-71-03. ел-пошта: architect@rada-uzhgorod.gov.ua

Заяву про визначення обсягу розділу «Стратегічної екологічної оцінки» - Охорони навколишнього природного середовища проекту «Внесення змін до Генерального плану міста Ужгорода» розміщено на офіційному веб-сайті Ужгородської міської ради в розділі «Архітектура. Містобудівна документація» підрозділі «Стратегічна екологічна оцінка».

Орган, до якого подаються зауваження і пропозиції, та строки їх подання: управління містобудування та архітектури Ужгородської міської ради, адреса: 88000, Закарпатська обл., м. Ужгорода, вул. Небесної Сотні, 4, телефон: (0312)-61-71-03, електронна пошта: architect@rada-uzhgorod.gov.ua.

Строк прийняття пропозицій та зауважень до Заяви про визначення обсягу розділу стратегічної екологічної оцінки становить 15 днів з дня оприлюднення заяви на офіційному сайті міської ради, тобто до «05» квітня



У К Р А І Н А

ЗАКАРПАТСЬКА ОБЛАСНА ДЕРЖАВНА АДМІНІСТРАЦІЯ
ДЕПАРТАМЕНТ ЕКОЛОГІЇ ТА ПРИРОДНИХ РЕСУРСІВ

пл. Народна , 4, м.Ужгород, 88008, тел.: 61-67-01, 61-55-36, 61-36-89
веб-сайт: ecozakarp.at.gov.ua, e-mail: central@ecozakarp.at.gov.ua, код ЄДРПОУ 38766364

27.03.2019 № 447/02-01

На № 01-22/225 від 21.03.2019

Управління містобудування та
архітектури Ужгородської
міської ради

Департамент розглянув заяву управління містобудування та архітектури Ужгородської міської ради від 21.03.2019 №01-22/225 про визначення обсягу стратегічної екологічної оцінки детального плану території, обмеженого вулицями Юрія Гагаріна, Коритнянською та межею м. Ужгород та надає в межах компетенції наступні зауваження і пропозиції.

**ВИД ТА ОСНОВНІ ЦІЛІ ДОКУМЕНТА ДЕРЖАВНОГО ПЛАНУВАННЯ,
ЙОГО ЗВ'ЯЗОК З ІНШИМИ ДОКУМЕНТАМИ ДЕРЖАВНОГО
ПЛАНУВАННЯ.**

Доповнити інформацію про відповідність проекту детального плану території, обмеженого вулицями Юрія Гагаріна, Коритнянською та межею м. Ужгород положенням Генерального плану населеного пункту з зазначенням рішення органу місцевого самоврядування про його затвердження.

**ТЕ, ЯКОЮ МІРОЮ ДОКУМЕНТ ДЕРЖАВНОГО ПЛАНУВАННЯ
ВИЗНАЧАЄ УМОВИ ДЛЯ РЕАЛІЗАЦІЇ ВИДІВ ДІЯЛЬНОСТІ АБО
ОБ'ЄКТІВ, ЩОДО ЯКИХ ЗАКОНОДАВСТВОМ ПЕРЕДБАЧЕНО
ЗДІЙСНЕННЯ ПРОЦЕДУРИ ОЦІНКИ ВПЛИВУ НА ДОВКІЛЛЯ (У ТОМУ
ЧИСЛІ ЩОДО ВИЗНАЧЕННЯ МІСЦЕЗНАХОДЖЕННЯ, РОЗМІРУ,
ПОТУЖНОСТІ АБО РОЗМІЩЕННЯ РЕСУРСІВ).**

Передбачити ймовірні наслідки внаслідок реалізації проекту детального плану території для компоненту довкілля – охорона земель.

**ЗАХОДИ, ЯКІ ПЕРЕДБАЧАЄТЬСЯ РОЗГЛЯНУТИ ДЛЯ ЗАПОБІГАННЯ,
ЗМЕНШЕННЯ ТА ПОМ'ЯКШЕННЯ НЕГАТИВНИХ НАСЛІДКІВ
ВИКОНАННЯ ДОКУМЕНТА ДЕРЖАВНОГО ПЛАНУВАННЯ.**

Передбачити заходи, спрямовані на збереження природоохоронних територій, визначені законодавством та нормативно-правовими актами, зокрема:
- заходи, спрямовані на збереження територій та об'єктів природно-заповідного фонду згідно з Переліком територій та об'єктів природно-заповідного фонду

загальнодержавного та місцевого значення, розташованих у Закарпатській області станом на 01.01.2019 року (web-сайт: ecozakarpat.gov.ua) на виконання вимог Закону України "Про природно заповідний фонд України";

- заходи, спрямовані на збереження інших територій, що підлягають охороні згідно з вимогами Закону України "Про екологічну мережу України", рішенням Закарпатської обласної ради від 10.07.2014 №1033 "Про затвердження схеми формування екологічної мережі Закарпатської області" та рішення Ужгородської районної ради 09.12.2011 №199 "Про затвердження схеми екомережі Ужгородського району";

- заходи, спрямовані на уникнення, наскільки це можливо, фрагментації території, зокрема її природних ділянок та ділянок, зайнятих культурною рослинністю, у тому числі сіножатей, пасовищ, полезахисних лісових смуг та інших захисних насаджень;

- заходи, спрямовані на максимальне збереження ділянок із ґрунтовим та рослинним покривом при здійсненні містобудівної діяльності.

Управління містобудування та архітектури Ужгородської міської ради

Директор департаменту

С.РІШКО

Бахарев
616701

Доповнити інформацію про відповідність проекту детального плану території, обмеженого вулицями Юрія Гагаріна, Коритнянською та межею м. Ужгород положенням Генерального плану населеного пункту з зазначенням рішення органу місцевого самоврядування про його затвердження. **ТЕ, ЯКОЮ МІРОЮ ДОКУМЕНТ ДЕРЖАВНОГО ПЛАНУВАННЯ ВИЗНАЧАЄ УМОВИ ДЛЯ РЕАЛІЗАЦІЇ ВИДІВ ДІЯЛЬНОСТІ АБО ОБ'ЄКТІВ, ЩОДО ЯКИХ ЗАКОНОДАВСТВОМ ПЕРЕДБАЧЕНО ЗДІЙСНЕННЯ ПРОЦЕДУРИ ОЦІНКИ ВПЛИВУ НА ДОВКІЛЛЯ (У ТОМУ ЧИСЛІ ЩОДО ВИЗНАЧЕННЯ МІСЦЕЗНАХОДЖЕННЯ, РОЗМІРУ, ПОТУЖНОСТІ АБО РОЗМІЩЕННЯ РЕСУРСІВ).**

Передбачити ймовірні наслідки внаслідок реалізації проекту детального плану території для компонента довкілля – охорона земель. **ЗАХОДИ, ЯКІ ПЕРЕДБАЧАЄТЬСЯ РОЗГЛЯНУТИ ДЛЯ ЗАБОГАННЯ, ЗМЕНШЕННЯ ТА ПОМ'ЯКШЕННЯ НЕГАТИВНИХ НАСЛІДКІВ ВИКОНАННЯ ДОКУМЕНТА ДЕРЖАВНОГО ПЛАНУВАННЯ.**

Передбачити заходи, спрямовані на збереження природоохоронних територій, визначених законодавством та нормативно-правовими актами, зокрема: - заходи, спрямовані на збереження територій та об'єктів природно-заповідного фонду згідно з Переліком територій та об'єктів природно-заповідного фонду

Продам автомобіль «Вольво» 440 дв. 1.6 інж. 5-ст. кпп. 7 л. 100 км. Тел.: 095 401 32 05.

Продам ГАЗ 5327 (газ, бензин) у робочому стані. Тел.: 096 120 59 71.

Продам «Таврію пікам» 2004 р. в. на ходу, стан нормальний, магніто-ла, або поміняю на «Ниву» з моєю доплатою. Ціна – 20 000 грн. Тел.: 099 084 72 08.

КУЛЮ

Кулю мотоцикл «Мінськ» або «Карпати». Тел.: 095 87 81 789.

Кулю автомобіль УАЗ 469 не раніше 1975 року випуску та автомобіль «Чайка-13». Тел.: 050 678 45 75.

Кулю трактор Т-40. Можливо неробочий. Тел.: 099 513 12 78.

Кулю автомобіль ВАЗ 2008 р. випуску. Ничже ринкової ціни. Тел.: 097 877 78 77.

Кулю автомобіль «Газель» або «Соболь». Тел.: 067 502 79 12.

Кулю підшипники. Тел.: 068 376 21 21.

Продам автомобіль «Вольво» 440 дв. 1.6 інж. 5-ст. кпп. 7 л. 100 км. Тел.: 095 401 32 05.

Продам «Таврію пікам» 2004 р. в. на ходу, стан нормальний, магніто-ла, або поміняю на «Ниву» з моєю доплатою. Ціна – 20 000 грн. Тел.: 099 084 72 08.

Оренда

Здається в оренду комерційне приміщення (23 кв. м) при дорозі за адресою: с. Минай, вул. Волощина, 4. Є санвузол, сигналізація та електроопалення. Ціна – 3500 грн. Тел.: 050 131 57 88, Михайло.

Здам в оренду 1-кімнатну квартиру в м. Вінogradів для 1-2 дітей або молодій сім'ї без дітей. Тел.: 067 997 08 19.

Продам ділянку для будівництва на початку с. Великі Лазы. Дуже хороше розміщення, всього 500 м від траси. Сусід уже забудований, під'їзд зручний, комунікації біля ділянки. Ціна договірна. Тел.: 063 321 49 49.

На виконання вимог пункту 4 статті 2 Закону України «Про регулювання містобудівної діяльності», яким передбачено, що містобудівна документація підлягає стратегічній екологічній оцінці в порядку, встановленому Законом України «Про стратегічну екологічну оцінку», оприлюднюється заява про визначення обсягу стратегічної екологічної оцінки детального плану території, обмеженої вулицями Михайла Ломоносова, Соборницькою, Івана Крилиова та Ференца Ракоці.

Замовник: управління містобудування та архітектури Ужгородської міської ради. Адреса: 88000, Закарпатська обл., м. Ужгород, вул. Небесної Сотні, 4. Телефон: (0312) -61-71-03, ел. пошта: architect@гада-uzhgorod.gov.ua

Заяву про визначення обсягу стратегічної екологічної оцінки детального плану території, обмеженої вулицями Михайла Ломоносова, Соборницькою, Івана Крилиова та Ференца Ракоці розміщено на офіційному веб-сайті Ужгородської міської ради в розділі «Архітектура. Містобудівна документація» у підрозділі «Стратегічна екологічна оцінка».

Орган, до якого подаються зауваження і пропозиції, і строки їх подання: управління містобудування та архітектури Ужгородської міської ради. Адреса: 88000, Закарпатська обл., м. Ужгород, вул. Небесної Сотні, 4, телефон: (0312) -61-71-03, електронна пошта: architect@гада-uzhgorod.gov.ua.

Строк прийняття пропозицій та зауважень до заяви про визначення обсягу стратегічної екологічної оцінки становить 15 днів із дня оприлюднення заяви на офіційному сайті міської ради, тобто до 5 квітня 2019 року.
Відповідальна особа: Садовнікова Вероніка Олександрівна.

Потрібна помічниця для проживання з жінкою 72 років. Власний будинок, для Вас – окрема кімната. Оплата за домовленістю. Тел.: 095 878 68 61.

Робота в Словаччині! Потрібні швея (з досвідом роботи від 3 років) та перукар (з досвідом роботи жіночих та чоловічих стрижок не менше 2 років). Житло надається безкоштовно. Робота на тривалій період. Тел.: +380 (66) 496 20 80.

Запрошуємо на роботу в комплекс DAVIR у с. Лумшторф. Потрібні: офіціанти, адміністратори у готелі, кухарі, помічники кухаря. Достойна зарплата. Проживання гарантуємо. Тел.: 050 673 94 02.

Робота в Словаччині! Кафе запрошує на роботу офіціанта, повара і помічника повара. Житло та харчування надаються безкоштовно. Заробітна плата – від 1000 євро на місяць. Детальніше за телефоном: 066 632 25 08, Ужгород.

На виконання вимог пункту 4 статті 2 Закону України «Про регулювання містобудівної діяльності», яким передбачено, що містобудівна документація підлягає стратегічній екологічній оцінці в порядку, встановленому Законом України «Про стратегічну екологічну оцінку», оприлюднюється заява про визначення обсягу стратегічної екологічної оцінки детального плану території, обмеженої вулицями Михайла Ломоносова, Соборницькою, Івана Крилиова та Ференца Ракоці.

Замовник: управління містобудування та архітектури Ужгородської міської ради. Адреса: 88000, Закарпатська обл., м. Ужгород, вул. Небесної Сотні, 4. Телефон: (0312) -61-71-03, ел. пошта: architect@гада-uzhgorod.gov.ua

Заяву про визначення обсягу розділу «Стратегічної екологічної оцінки – Охорони навколишнього природного середовища проекту «Внесення змін до Генерального плану міста Ужгород» розміщено на офіційному веб-сайті Ужгородської міської ради в розділі «Архітектура. Містобудівна документація» у підрозділі «Стратегічна екологічна оцінка».

Орган, до якого подаються зауваження і пропозиції, і строки їх подання: управління містобудування та архітектури Ужгородської міської ради. Адреса: 88000, Закарпатська обл., м. Ужгород, вул. Небесної Сотні, 4, телефон: (0312) -61-71-03, електронна пошта: architect@гада-uzhgorod.gov.ua.

Строк прийняття пропозицій та зауважень до заяви про визначення обсягу розділу стратегічної екологічної оцінки становить 15 днів із дня оприлюднення заяви на офіційному сайті міської ради, тобто до 5 квітня 2019 року.
Відповідальна особа: Садовнікова Вероніка Олександрівна.

Продам автомобіль «Вольво» 440 дв. 1.6 інж. 5-ст. кпп. 7 л. 100 км. Тел.: 095 401 32 05.

Продам «Таврію пікам» 2004 р. в. на ходу, стан нормальний, магніто-ла, або поміняю на «Ниву» з моєю доплатою. Ціна – 20 000 грн. Тел.: 099 084 72 08.

РІЗНЕ

Продам молоду корову. Тел.: 095 880 71 95.

Продам 4 великі газові балони, лобове та заднє скло на «Жигулі». Тел.: 095 852 05 58.

Продам тільну телічку та коров'ячий переґній. Тел.: 099 727 49 78.

Продам апарат «Геліоден-70», виробник – фірма «Сіменс» (рентген зубів). Тел.: 067 696 66 15.

Продам підшивач «Маршал», «Монікор», кросовер «Самсон», екс-валаязер «Фенікс» цму та вогні, що бігають. Тел.: 050 943 30 09.

Продається швейна машинка «Веста» та електрична швейна машинка, м. Мукачево. Тел.: 050 943 13 01.

Продам автомобіль «Вольво» 440 дв. 1.6 інж. 5-ст. кпп. 7 л. 100 км. Тел.: 095 401 32 05.

Продам «Таврію пікам» 2004 р. в. на ходу, стан нормальний, магніто-ла, або поміняю на «Ниву» з моєю доплатою. Ціна – 20 000 грн. Тел.: 099 084 72 08.

Кулю рога оленя, лося, сайгака. Дорого. Тел.: 050 560 15 76, 093 75 95 306.

Продам морозильник шкафу 60x60x85, у робочому стані, акумулятор 90 літрів (товщина скла 0,5 мм.) та великий газовий балон (пропан). Тел.: 095 210 51 93.

ЗАГУБЛЕНО, ЗНАЙДЕНО

08.02.2019 на КПП Ужгород – В. Німецьке, за невідомих обставин, було втрачено дозвіл Словачької республіки на здійснення міжнародних перевезень №4031138, виданий ТОВ «Кара-Транс» на транспортні засоби АА2310ТХ. У разі наявності будь-якої інформації просимо звернутися за тел. 0503708807.

ВВАЖАТИ НЕДІЙСИМ

У зв'язку із втраченою посвідчення учасника бойових дій (серія УБД №051519), видане Галаснику Івану Михайловичу, вважаю недійсним.

На виконання вимог пункту 4 статті 2 Закону України «Про регулювання містобудівної діяльності», яким передбачено, що містобудівна документація підлягає стратегічній екологічній оцінці в порядку, встановленому Законом України «Про стратегічну екологічну оцінку», оприлюднюється заява про визначення обсягу стратегічної екологічної оцінки детального плану території, обмеженої вулицями Юрія Гагарина, Коритнянською та межею міста.

Замовник: управління містобудування та архітектури Ужгородської міської ради. Адреса: 88000, Закарпатська обл., м. Ужгород, вул. Небесної Сотні, 4. Телефон: (0312) -61-71-03, ел. пошта: architect@гада-uzhgorod.gov.ua

Заяву про визначення обсягу стратегічної екологічної оцінки детального плану території, обмеженої вулицями Юрія Гагарина, Коритнянською та межею міста розміщено на офіційному веб-сайті Ужгородської міської ради в розділі «Архітектура. Містобудівна документація» у підрозділі «Стратегічна екологічна оцінка».

Орган, до якого подаються зауваження і пропозиції, і строки їх подання: управління містобудування та архітектури Ужгородської міської ради. Адреса: 88000, Закарпатська обл., м. Ужгород, вул. Небесної Сотні, 4, телефон: (0312) -61-71-03, електронна пошта: architect@гада-uzhgorod.gov.ua.

Строк прийняття пропозицій та зауважень до заяви про визначення обсягу стратегічної екологічної оцінки становить 15 днів із дня оприлюднення заяви на офіційному сайті міської ради, тобто до 5 квітня 2019 року.
Відповідальна особа: Садовнікова Вероніка Олександрівна.



ЗАКАРПАТСЬКА ОБЛАСНА ДЕРЖАВНА АДМІНІСТРАЦІЯ
ДЕПАРТАМЕНТ ОХОРОНИ ЗДОРОВ'Я

пл. Народна, 4, м. Ужгород, 88008, тел 61-66-70, 61-55-38 факс
web-сайт: www.uoz-zak.gov.ua, e-mail: uoz@uoz-zak.gov.ua код ЄДРПОУ 02012852

18.04.2019 №31/06-3

На № 01-22/285 від 08.04.2019

Ужгородська міська рада
управління містобудування та архітектури
вул. Небесної сотні, 4, м. Ужгород, 88000
architect@rada-uzhgorod.gov.ua

Повідомляємо, що комісією було розглянуто заяву «Про визначення обсягу стратегічної екологічної оцінки детального плану території, обмеженої вулицями Юрія Гагаріна, Коритнянською та межею міста». Пропозицій та зауважень немає.

Т. в. о директора департаменту

Т. МІЦЬО

Кочубайло
641499
Керімова
630375

ПОВІДОМЛЕННЯ ПРО ОПРИМОДНЕННЯ ПРОЄКТУ ДОКУМЕНТА ДЕРЖАВНОГО ПЛАНУВАННЯ ТА ЗВІТУ ПРО СТРАТЕГІЧНУ ЕКОЛОГІЧНУ ОЦІНКУ

ПОВНА НАЗВА ДОКУМЕНТА ДЕРЖАВНОГО ПЛАНУВАННЯ **Внесення змін в детальний план території, обмеженої вулицями Загорська, Мінська, Топонова**

ОРГАН, ЩО ПРИЙМАТИМЕ РІШЕННЯ ПРО ЗАТВЕРДЖЕННЯ ДОКУМЕНТА ДЕРЖАВНОГО ПЛАНУВАННЯ **Ужгородська міська рада**

ПРОЦЕДУРА ГРОМАДСЬКОГО ОБГОВОРЕННЯ ДАТА ПОЧАТКУ ТА СТРОКИ ЗДІЙСНЕННЯ ПРОЦЕДУРИ **Відповідно до ст. 12 Закону України «Про стратегічну екологічну оцінку» громадське обговорення звіту зі стратегічної екологічної оцінки та проекту Внесення змін в детальний план території, обмеженої вулицями Загорська, Мінська, Топонова розпочато з дня їх оприлюднення, а саме 22 травня 2019 року на сайті Ужгородської міської ради (<https://rada-uzhgorod.gov.ua/>) та триватиме до 20 червня 2019 р.**

СПОСОБИ УЧАСТІ ГРОМАДСЬКОСТІ

Громадськість в межах строку громадського обговорення має право подати в письмовій формі зауваження та пропозиції до звіту із стратегічної екологічної оцінки та проекту документу державного планування. Усі зауваження і пропозиції до проекту документу державного планування та звіту про стратегічну екологічну оцінку, одержані протягом встановленого строку, підлягають обов'язковому розгляду замовником. За результатами розгляду замовник враховує одержані зауваження або вмотивовано їх відхиляє.

ДАТА, ЧАС І МІСЦЕ ПРОВЕДЕННЯ ЗАПЛАНОВАНИХ ГРОМАДСЬКИХ СЛУХАНЬ (У РАЗІ ПРОВЕДЕННЯ)

19 червня 2019 року о чотирнадцятій годині в приміщенні Ужгородської міської ради за адресою: м. Ужгород, пл. Поштова, 3. Ознайомитися з проектом Детального плану території та отримати додаткову інформацію можна за адресою: 88000, Закарпатська обл., м. Ужгород, вул. Героїв Небесної Сотні, 4.

ОРГАН, ДО ЯКОГО ПОДАЮТЬСЯ ЗАУВАЖЕННЯ І ПРОПОЗИЦІЇ, ЙОГО ПОШТОВА ТА ЕЛЕКТРОННА АДРЕСИ ТА СТРОКИ ПОДАННЯ ЗАУВАЖЕНЬ І ПРОПОЗИЦІЙ

Зауваження і пропозиції до Заяви про визначення обсягу стратегічної екологічної оцінки Внесення змін в детальний план території, обмеженої вулицями Загорська, Мінська, Топонова подаються до: Управління архітектури та містобудування Ужгородської міської ради адреса: 88000, Закарпатська обл., м. Ужгород, вул. Героїв Небесної Сотні, 4.

Відповідальна особа: Садовнікова Вероніка Олександрівна тел. (0312)-61-71-03, e-mail: architect@rada-uzhgorod.gov.ua

Строк подання зауважень і пропозицій становить 30 днів, тобто до 20 червня 2019 року.

Пропозиції та зауваження, подані після встановленого строку, не розглядаються.

МІСЦЕЗНАХОДЖЕННЯ НАЯВНОЇ ЕКОЛОГІЧНОЇ ІНФОРМАЦІЇ, У ТОМУ ЧИСЛІ ПОВ'ЯЗАНОЇ ЗІ ЗДОРОВ'ЯМ НАСЕЛЕННЯ, ЩО СТОСУЄТЬСЯ ДОКУМЕНТА ДЕРЖАВНОГО ПЛАНУВАННЯ

88000, Закарпатська обл., м. Ужгород, вул. Героїв Небесної Сотні, 4.

Необхідність проведення транскордонних консультацій щодо проекту документу державного планування відсутня.

ПОВІДОМЛЕННЯ ПРО ОПРИМОДНЕННЯ ПРОЄКТУ ДОКУМЕНТА ДЕРЖАВНОГО ПЛАНУВАННЯ ТА ЗВІТУ ПРО СТРАТЕГІЧНУ ЕКОЛОГІЧНУ ОЦІНКУ

ПОВНА НАЗВА ДОКУМЕНТА ДЕРЖАВНОГО ПЛАНУВАННЯ **Детальний план території, обмеженої вулицями Михайла Ломоносова, Собранешькою, Івана Крилова та Ференца Ракоці**

ОРГАН, ЩО ПРИЙМАТИМЕ РІШЕННЯ ПРО ЗАТВЕРДЖЕННЯ ДОКУМЕНТА ДЕРЖАВНОГО ПЛАНУВАННЯ **Ужгородська міська рада**

ПРОЦЕДУРА ГРОМАДСЬКОГО ОБГОВОРЕННЯ ДАТА ПОЧАТКУ ТА СТРОКИ ЗДІЙСНЕННЯ ПРОЦЕДУРИ **Відповідно до ст. 12 Закону України «Про стратегічну екологічну оцінку» громадське обговорення звіту зі стратегічної екологічної оцінки та проекту Детального плану території, обмеженої вулицями Михайла Ломоносова, Собранешькою, Івана Крилова та Ференца Ракоці розпочато з дня їх оприлюднення, а саме 22 травня 2019 року на сайті Ужгородської міської ради (<https://rada-uzhgorod.gov.ua/>) та триватиме до 20 червня 2019 р.**

СПОСОБИ УЧАСТІ ГРОМАДСЬКОСТІ

Громадськість в межах строку громадського обговорення має право подати в письмовій формі зауваження та пропозиції до звіту із стратегічної екологічної оцінки та проекту документу державного планування. Усі зауваження і пропозиції до проекту документу державного планування та звіту про стратегічну екологічну оцінку, одержані протягом встановленого строку, підлягають обов'язковому розгляду замовником. За результатами розгляду замовник враховує одержані зауваження або вмотивовано їх відхиляє.

ДАТА, ЧАС І МІСЦЕ ПРОВЕДЕННЯ ЗАПЛАНОВАНИХ ГРОМАДСЬКИХ СЛУХАНЬ (У РАЗІ ПРОВЕДЕННЯ)

19 червня 2019 року о чотирнадцятій годині в приміщенні Ужгородської міської ради за адресою: м. Ужгород, пл. Поштова, 3. Ознайомитися з проектом Детального плану території та отримати додаткову інформацію можна за адресою: 88000, Закарпатська обл., м. Ужгород, вул. Героїв Небесної Сотні, 4.

ОРГАН, ДО ЯКОГО ПОДАЮТЬСЯ ЗАУВАЖЕННЯ І ПРОПОЗИЦІЇ, ЙОГО ПОШТОВА ТА ЕЛЕКТРОННА АДРЕСИ ТА СТРОКИ ПОДАННЯ ЗАУВАЖЕНЬ І ПРОПОЗИЦІЙ

Зауваження і пропозиції до Заяви про визначення обсягу стратегічної екологічної оцінки Детального плану території, обмеженої вулицями Михайла Ломоносова, Собранешькою, Івана Крилова та Ференца Ракоці у місті Ужгороді подаються до: Управління архітектури та містобудування Ужгородської міської ради адреса: 88000, Закарпатська обл., м. Ужгород, вул. Героїв Небесної Сотні, 4.

Відповідальна особа: Садовнікова Вероніка Олександрівна тел. (0312)-61-71-03, e-mail: architect@rada-uzhgorod.gov.ua

Строк подання зауважень і пропозицій становить 30 днів, тобто до 20 червня 2019 року.

Пропозиції та зауваження, подані після встановленого строку, не розглядаються.

МІСЦЕЗНАХОДЖЕННЯ НАЯВНОЇ ЕКОЛОГІЧНОЇ ІНФОРМАЦІЇ, У ТОМУ ЧИСЛІ ПОВ'ЯЗАНОЇ ЗІ ЗДОРОВ'ЯМ НАСЕЛЕННЯ, ЩО СТОСУЄТЬСЯ ДОКУМЕНТА ДЕРЖАВНОГО ПЛАНУВАННЯ

88000, Закарпатська обл., м. Ужгород, вул. Героїв Небесної Сотні, 4.

Необхідність проведення транскордонних консультацій щодо проекту документу державного планування відсутня.

ПОВІДОМЛЕННЯ ПРО ОПРИМОДНЕННЯ ПРОЄКТУ ДОКУМЕНТА ДЕРЖАВНОГО ПЛАНУВАННЯ ТА ЗВІТУ ПРО СТРАТЕГІЧНУ ЕКОЛОГІЧНУ ОЦІНКУ

ПОВНА НАЗВА ДОКУМЕНТА ДЕРЖАВНОГО ПЛАНУВАННЯ **Детальний план території, обмеженої вулицями Михайла Ломоносова, Собранешькою, Івана Крилова та Ференца Ракоці**

ОРГАН, ЩО ПРИЙМАТИМЕ РІШЕННЯ ПРО ЗАТВЕРДЖЕННЯ ДОКУМЕНТА ДЕРЖАВНОГО ПЛАНУВАННЯ **Ужгородська міська рада**

ПРОЦЕДУРА ГРОМАДСЬКОГО ОБГОВОРЕННЯ ДАТА ПОЧАТКУ ТА СТРОКИ ЗДІЙСНЕННЯ ПРОЦЕДУРИ **Відповідно до ст. 12 Закону України «Про стратегічну екологічну оцінку» громадське обговорення звіту зі стратегічної екологічної оцінки та проекту Детального плану території, обмеженої вулицями Михайла Ломоносова, Собранешькою, Івана Крилова та Ференца Ракоці розпочато з дня їх оприлюднення, а саме 22 травня 2019 року на сайті Ужгородської міської ради (<https://rada-uzhgorod.gov.ua/>) та триватиме до 20 червня 2019 р.**

СПОСОБИ УЧАСТІ ГРОМАДСЬКОСТІ

Громадськість в межах строку громадського обговорення має право подати в письмовій формі зауваження та пропозиції до звіту із стратегічної екологічної оцінки та проекту документу державного планування. Усі зауваження і пропозиції до проекту документу державного планування та звіту про стратегічну екологічну оцінку, одержані протягом встановленого строку, підлягають обов'язковому розгляду замовником. За результатами розгляду замовник враховує одержані зауваження або вмотивовано їх відхиляє.

ДАТА, ЧАС І МІСЦЕ ПРОВЕДЕННЯ ЗАПЛАНОВАНИХ ГРОМАДСЬКИХ СЛУХАНЬ (У РАЗІ ПРОВЕДЕННЯ)

19 червня 2019 року о чотирнадцятій годині в приміщенні Ужгородської міської ради за адресою: м. Ужгород, пл. Поштова, 3. Ознайомитися з проектом Детального плану території та отримати додаткову інформацію можна за адресою: 88000, Закарпатська обл., м. Ужгород, вул. Героїв Небесної Сотні, 4.

ОРГАН, ДО ЯКОГО ПОДАЮТЬСЯ ЗАУВАЖЕННЯ І ПРОПОЗИЦІЇ, ЙОГО ПОШТОВА ТА ЕЛЕКТРОННА АДРЕСИ ТА СТРОКИ ПОДАННЯ ЗАУВАЖЕНЬ І ПРОПОЗИЦІЙ

Зауваження і пропозиції до Заяви про визначення обсягу стратегічної екологічної оцінки Детального плану території, обмеженої вулицями Михайла Ломоносова, Собранешькою, Івана Крилова та Ференца Ракоці у місті Ужгороді подаються до: Управління архітектури та містобудування Ужгородської міської ради адреса: 88000, Закарпатська обл., м. Ужгород, вул. Героїв Небесної Сотні, 4.

Відповідальна особа: Садовнікова Вероніка Олександрівна тел. (0312)-61-71-03, e-mail: architect@rada-uzhgorod.gov.ua

Строк подання зауважень і пропозицій становить 30 днів, тобто до 20 червня 2019 року.

Пропозиції та зауваження, подані після встановленого строку, не розглядаються.

МІСЦЕЗНАХОДЖЕННЯ НАЯВНОЇ ЕКОЛОГІЧНОЇ ІНФОРМАЦІЇ, У ТОМУ ЧИСЛІ ПОВ'ЯЗАНОЇ ЗІ ЗДОРОВ'ЯМ НАСЕЛЕННЯ, ЩО СТОСУЄТЬСЯ ДОКУМЕНТА ДЕРЖАВНОГО ПЛАНУВАННЯ

88000, Закарпатська обл., м. Ужгород, вул. Героїв Небесної Сотні, 4.

Необхідність проведення транскордонних консультацій щодо проекту документу державного планування відсутня.

Від 20-го по 27 травня пішли із життя 22 ужгородців. Хай земля їм буде пухом...

- БАТІ Антон Діолович
- НЕМЕШ Іван Михайлович
- ІГОЛКІН Віталій Йосифович
- ОНИСЬКО Василь Васильович
- ШАРАНДАКОВ
- Станіслав Васильович
- САСАЛІЦЬК Марія Іванівна
- КОЦКУЛИЧ Микола Степанович
- КОЛОМОЄЦЬ Анатолій Михайлович
- ТУРЯНИЦЯ Тетяна Петрівна
- ПІЖУ Віталій Бейлович
- ВАРТА Смізавета Йосипівна
- ОФРІМ Ганна Василівна
- ВОЛКОВА Ольга Олександрівна
- ШАПОВАЛОВА
- Іванна Теодорівна
- ЛЮБКА Ержібет Мікошана
- КАПАЛЬЧИК Ганна Іванівна
- ХІМЧІ Ірина Григорівна
- ЧОРНАК Михайло Юрійович
- ТИЩЕНКО Григорій Володимирович
- СІМОНОВИЧ Ірина Михайлівна

Колектив Державної установи «Науково-практичний медичний об'єднання "Реабілітація" МОЗ України» висловлює глибоке співчуття завідувачі пульмонологічним відділенням Александрович Тетяні Анатоліївни та лікарю пульмонологічного відділення Головацькому Тарасу Андрійовичу у зв'язку з тяжкою втратою – смертю найдорожчої людини – матері – **Головацької Ольги Леонідівни**. Щиро поділяємо з вами біль невинної втрати.



ДЕРЖАВНА СЛУЖБА УКРАЇНИ З ПИТАНЬ БЕЗПЕЧНОСТІ ХАРЧОВИХ ПРОДУКТІВ ТА
ЗАХИСТУ СПОЖИВАЧІВ

**УЖГОРОДСЬКЕ МІСЬКЕ УПРАВЛІННЯ
ГОЛОВНОГО УПРАВЛІННЯ ДЕРЖПРОДСПОЖИВСЛУЖБИ В
ЗАКАРПАТСЬКІЙ ОБЛАСТІ**

88007 м. Ужгород, вул. Золота, 24

тел. (0312) 67-11-24

e-mail: uzhmisto@zak-dpss.gov.ua код ЄДРПОУ 40314229

29.03.2019 № 20.3- 05/112

На № 01-22/224 від 19.03.2019 року
та № 01-22/224 від 21.03.2019 року

Начальнику управління містобудування та
архітектури Ужгородської міської ради
Боршовському О.І.

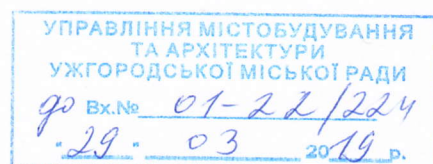
На Ваш лист, щодо надання стратегічної екологічної оцінки проекту
детального плану території міста Ужгорода, обмеженого вулицями Юрія
Гагаріна, Коритнянською та межею міста, інформуємо про наступне:

Відповідно до Державних санітарних правил « Про затвердження
Державних санітарних правил планування та забудови населених пунктів»,
затверджених наказом МОЗ України від 19.06.2019 № 173, та внесеними
змiнами « Про затвердження Змін до Державних санітарних правил планування
та забудови населених пунктів», Наказом МОЗ України від 18.05.2018 № 952,
за санітарно-гігієнічною оцінкою даний проект детального плану не впливає на
стан довкілля та здоров'я населення.

При підготовці детального плану необхідно врахувати, що в межах проекту
детального плану знаходяться споруди автомийки та станції технічного
обслуговування, за санітарної класифікацією які відносяться до V класу
небезпеки, розмір санітарно-захисної зони 50 метрів.

Начальник відділу державного нагляду
за дотриманням санітарного законодавства

Л.В. Коломоєць





У К Р А Ї Н А

ЗАКАРПАТСЬКА ОБЛАСНА ДЕРЖАВНА АДМІНІСТРАЦІЯ
ДЕПАРТАМЕНТ ЕКОЛОГІЇ ТА ПРИРОДНИХ РЕСУРСІВ

пл. Народна , 4, м.Ужгород, 88008, тел.: 61-67-01, 61-55-36, 61-36-89
веб-сайт: ecozakarp.at.gov.ua, e-mail: central@ecozakarp.at.gov.ua, код ЄДРПОУ 38766364

19.06.2019 № 964/02-01

На № 01-22/439 від 12.06.2019

**Управління містобудування та
архітектури Ужгородської
міської ради**

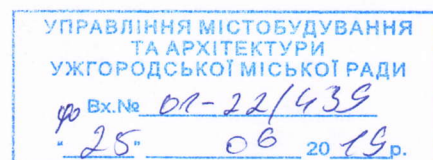
Відповідно до листа управління містобудування та архітектури Ужгородської міської ради від 12.06.2019 №01-22/439 департамент повторно розглянув матеріали звіту про визначення обсягу стратегічної екологічної оцінки детального плану території, обмеженого вулицями Юрія Гагаріна, Коритнянською та межею м. Ужгород та інформує про наступне.

Пропонуємо врахувати зауваження і пропозиції та деталізувати інформацію, що має бути включена до звіту про стратегічну екологічну оцінку, викладені у листах департаменту від 27.03.2019 №447/02-01 та від 06.06.2019 №882/02-01.

В.о. директора департаменту

Ю.ШПОНТАК

Бахарев
616701





ЗАКАРПАТСЬКА ОБЛАСНА ДЕРЖАВНА АДМІНІСТРАЦІЯ
ДЕПАРТАМЕНТ ОХОРОНИ ЗДОРОВ'Я

пл. Народна, 4, м. Ужгород, 88008, тел 61-66-70, 61-55-38 факс
web-сайт: www.uoz-zak.gov.ua, e-mail: uoz@uoz-zak.gov.ua код СДРПОУ 02012852


21.06.2019 №31/06-3

На № 01-22/285 від 08.04.2019


Ужгородська міська рада
управління містобудування та архітектури
вул. Небесної сотні, 4, м. Ужгород, 88000
architect@rada-uzhgorod.gov.ua

Повідомляємо, що комісією було розглянуто звіт про стратегічну екологічну оцінку до детального плану території, обмеженої вулицями: Юрія Гагаріна, Коритнянською та межею міста. Пропозицій та зауважень немає.

В. о. директора департаменту

 Т. МІЦЬО

Кочубайло
641499
Керімова
630375





ДЕРЖАВНА СЛУЖБА УКРАЇНИ З ПИТАНЬ БЕЗПЕЧНОСТІ ХАРЧОВИХ ПРОДУКТІВ ТА
ЗАХИСТУ СПОЖИВАЧІВ

**УЖГОРОДСЬКЕ МІСЬКЕ УПРАВЛІННЯ
ГОЛОВНОГО УПРАВЛІННЯ ДЕРЖПРОДСПОЖИВСЛУЖБИ В
ЗАКАРПАТСЬКІЙ ОБЛАСТІ**

88007 м. Ужгород, вул. Золота, 24

тел. (0312) 67-11-24

e-mail: uzhmisto@zak-dpss.gov.ua код ЄДРПОУ 40314229

21.06.2019 № 20.3- 05/241

На № 01-22/407 від 03.06.2019 року

Начальнику управління містобудування та
архітектури Ужгородської міської ради
Боршовському О.І.

На Ваш лист, щодо надання стратегічної екологічної оцінки проекту
детального плану території міста Ужгорода, обмеженого вулицями Юрія
Гагаріна, Коритнянською та межею міста, інформуємо про наступне:

Для запобігання негативного впливу на здоров'я населення необхідно
враховувати вимоги розділу 7, п.7.1. Державних санітарних правил « Про
затвердження Державних санітарних правил планування та забудови населених
пунктів», затверджених наказом МОЗ України від 19.06.1996 № 173, та
внесеними змінами « Про затвердження Змін до Державних санітарних правил
планування та забудови населених пунктів», Наказом МОЗ України від
18.05.2018 № 952: необхідно передбачати відповідно до діючих будівельних
норм і правил комплексну інженерну інфраструктуру, що включає
централізовані системи водопостачання і каналізації, тепло-, газо- і
енергопостачання, санітарної очистки та інших видів інженерного
обладнання і благоустрою, що забезпечують охорону навколишнього
середовища і сприятливі умови для проживання населення. А також
дотримуватися вимогам розділу 5 зазначених санітарних правил, до
розміщення споруд у санітарно-захисних зонах.

Начальник Управління

Л.І. Ігнацевич

Коломоєць

**Громадські обговорення Звітів про стратегічну екологічну оцінку
до детальних планів територій та проектів містобудівної документації**

19 червня 2019
15:00

м. Ужгород
(велика зала міської ради)

ПРИСУТНІ:

Учасники громадських слухань у кількості 18 осіб (згідно зі списком), в т.ч.:

- головуєчий – начальник управління містобудування та архітектури, головний архітектор міста Боршовський О.І.;
- секретар – начальник відділу регулювання забудови управління містобудування та архітектури Каліновська О.Є.

СЛУХАЛИ:

Головуючий Боршовський О.І доповів, що відповідно до ст. 21 Закону України «Про регулювання містобудівної діяльності», ст. 12 Закону України «Про стратегічну екологічну оцінку», постанови Кабінету Міністрів України від 25.05.2011 № 555 «Про затвердження порядку проведення громадських слухань щодо врахування громадських інтересів під час розроблення проектів містобудівної документації на місцевому рівні», а також відповідно до розпорядження міського голови від 21.05.2019 № 231 **22.05.2019 – 20.06.2019** проходять громадські обговорення містобудівної документації та Звітів про стратегічну екологічну оцінку до детальних планів територій: «Внесення змін в детальний план території, обмеженої вулицями Загорською, Мінською, Тютюновою», «Детальний план території, обмеженої вулицями Юрія Гагаріна, Коритнянською та межею міста», «Детальний план території, обмеженої вулицями Михайла Ломоносова, Собранецькою, Івана Крилова та Ференца Ракоці» та ознайомив з порядком денним і регламентом засідання.

На даному засіданні проводиться заключний етап обговорення.

ПРОПОНУЄТЬСЯ затвердити порядок денний та регламент громадських слухань.

Порядок денний :

1. Затвердження порядку денного та регламенту громадських слухань.
2. Обрання секретаря та лічильної комісії.
3. Обговорення: доповідь головуєчого; розробників окремо кожного проекту містобудівної документації.
4. Обговорення проектів містобудівної документації та Звітів про стратегічну екологічну оцінку до детальних планів територій:
 - 4.1. «Внесення змін в детальний план території, обмеженої вулицями Загорською, Мінською, Тютюновою» – рішення міської ради від 28.02.2019 №1468; замовник – управління містобудування та архітектури, розробник – ТОВ «ПБК «Закарпатреконструкція» (м. Ужгород);
 - 4.2. «Детальний план території, обмеженої вулицями Юрія Гагаріна, Коритнянською та межею міста» – п. 1.18 рішення міської ради від 08.02.2019 №989; замовник – управління містобудування та архітектури, розробник – ТОВ «ПБК «Закарпатреконструкція» (м. Ужгород);

4.3. «Детальний план території, обмеженої вулицями Михайла Ломоносова, Собранецькою, Івана Крилова та Ференца Ракоці» – п. 1.26 рішення міської ради від 26.06.2019 № 1139; замовник – управління містобудування та архітектури, розробник – ТОВ «ПБК «Закарпатреконструкція» (м. Ужгород).

5. Запитання до основних доповідачів. Дебати, обговорення.

6. Надання пропозицій щодо проекту детального плану території, голосування учасників громадських слухань за включення принципових зауважень до проекту резолюції.

7. Оголошення резолюції громадських слухань.

Регламент громадських обговорень:

1. Доповідь головуючого (Боршовський О.І.) – 5хв.

2. Доповідь розробника детального плану території – 15 хв.

3. Виступи учасників громадських слухань – 3 хв.

4. Обговорення пропозицій – 15 хв.

5. Голосування – 5 хв.

6. Оголошення резолюції – 10 хв.

7. Кількість голосів для схвалення – більшість присутніх.

ВИРІШИЛИ: Затвердити порядок денний і регламент засідання.

ГОЛОСУВАЛИ:

«За» - 18

«Проти» - 0

«Утримались» - 0

РІШЕННЯ ПРИЙНЯТЕ.

Головуючий Боршовський О.І. запропонував обрати секретарем громадських слухань начальника відділу регулювання забудови управління містобудування та архітектури Каліновську О.Є. Пропонується обрати лічильну комісію громадських слухань в складі: голова – Стричик О.Г. – начальник відділу дизайну міського середовища управління містобудування та архітектури, члени лічильної комісії – Калинич І.І., Іваникович П.П.

ГОЛОСУВАЛИ:

«За» – 18

«Проти» – 0

«Утримались» – 0

РІШЕННЯ ПРИЙНЯТЕ.

ВИРІШИЛИ: Обрати секретаря громадських обговорень – Каліновську О.Є., лічильну комісію – Стричик О.Г., Калинича І.І., Іваниковича П.П.

ОБГОВОРЕННЯ:

1. **Внесення змін в детальний план території, обмеженої вулицями Загорською, Мінською, Тютюновою.**

ВИСТУПИЛИ:

Боршовський О.І. повідомив, що підставою розроблення містобудівної документації є рішення XXXIV сесії Ужгородської міської ради VII скликання від 28.02.2019 № 1468 «Про внесення змін у детальний план території, обмеженої вулицями Загорська, Мінська, Тютюнова».

Згідно вимог ст. 21 Закону України «Про регулювання містобудівної діяльності», ст. 12 Закону України «Про стратегічну екологічну оцінку» Заява про визначення обсягу стратегічної екологічної оцінки з 18.04.2019 по 03.05.2019 була оприлюднена у ЗМІ. 08.05.2019 – розгляд робочою групою при управлінні містобудування та архітектури з питань розгляду зауважень та пропозицій, що надійшли по заяві про визначення обсягу стратегічної екологічної оцінки (протокол № 9). Зауважень і пропозицій від громадськості не надходило, враховано і взято за основу зауваження і пропозиції, що надійшли від департаменту екології та природних ресурсів Закарпатської ОДА, Головного управління Держпродспоживслужби в Закарпатській області, департаменту охорони здоров'я Закарпатської ОДА. Копію протоколу № 9 від 08.05.2019 направлено розробнику детального плану для врахування в роботі.

Відповідно до розпорядження міського голови 21.05.2019 № 231 22.05.2019 – 20.06.2019 проект містобудівної документації та Звіт про стратегічну екологічну оцінку до детального плану розміщений на офіційному сайті Ужгородської міської ради та у ЗМІ для громадського обговорення. Зауважень і пропозицій від громадськості не надходило. Враховано і взято за основу зауваження і пропозиції, що надійшли від департаменту екології та природних ресурсів Закарпатської ОДА, Головного управління Держпродспоживслужби в Закарпатській області, департаменту охорони здоров'я Закарпатської ОДА. Копію протоколу № 9 від 08.05.2019 направлено розробнику детального плану для врахування в роботі.

Під час громадських слухань звернень та зауважень до проекту містобудівної документації та Звіту про стратегічну екологічну оцінку не поступало.

Несух М.М. (директор ТОВ «ПБК «Закарпатреконструкція») доповів, що загальна площа детального плану становить 17,6 га, він розділений на дві частини – під житлову індивідуальну забудову та іншу громадську забудову. Метою розроблення проекту детального плану було планування території та опрацювання СЕО. Держкомземом було надано дозволи на розроблення проекту відведення земельних ділянок для розміщення малоповерхової житлової забудови садибного типу для учасників АТО. Червоні лінії вулиць залишились без змін. Основні техніко-економічні показники ДПТ: зони зелених насаджень спецпризначення – 1,1 га, торгівельні зони – 1,38га, ділова зона – 0,77 га.

Чепкий О.О. повідомив, що при нараді в Закарпатській облдержадміністрації на території відведеній під індивідуальну забудову необхідно визначити розміщення ТП для забезпечення цього кварталу електроенергією.

Боршовський О.І. Розміщення ТП заплановано на території іншої громадської забудови після укладення договору сервітуту.

Несух М.М. повідомив, що негативних впливів по стратегічній екологічній оцінці не виявлено.

Боршовський О.І. Пропоную ДТП взяти за основу та подати на затвердження міською радою.

РЕЗОЛЮЦІЯ

1. Підтримати проект ДТП, рекомендувати подати проект рішення про затвердження містобудівної документації на розгляд Ужгородської міської ради

(відповідно до п. 8 ст. 19 Закону України «Про регулювання містобудівної діяльності»).

2. Довести зміст цієї резолюції громадського слухання до депутатів міської ради, керівників виконавчих органів міської ради для розгляду та оприлюднити текст резолюції на офіційному сайті міської ради.

ГОЛОСУВАЛИ:

«За» – 16

«Проти» – 0

«Утримались» – 1

Не голосували – 1

УХВАЛИЛИ: Погодити текст резолюції.

2. Детальний план території, обмеженої вулицями Юрія Гагаріна, Коритнянською та межею міста.

ВИСТУПИЛИ:

Боршовський О.І. повідомив, що підставою для розроблення проекту є рішення XIX сесії Ужгородської міської ради VII скликання 08.02.2018 № 989 «Про розроблення містобудівної документації».

Даний детальний план розглядався на засіданнях архітектурно-містобудівної ради при управлінні містобудування та архітектури Ужгородської міської ради.

Цей детальний план уже вдруге поданий на громадські слухання, оскільки з 14.09.2018 по 13.10.2018 були проведені громадські обговорення містобудівної документації, а 23.10.2018 обговорення з громадськістю пройшли у великій залі міської ради. Проте, у зв'язку з вступом у дію 12.10.2018 Закону України «Про стратегічну екологічну оцінку» містобудівна документація підлягає обов'язковій стратегічній оцінці.

З 19.03.2019 по 05.04.2019 була оприлюднена у ЗМІ Заява про визначення обсягу стратегічної екологічної оцінки «Детальний план території, обмеженої вулицями Юрія Гагаріна, Коритнянською та межею міста». 08.04.2019 – розгляд робочою групою при управлінні містобудування та архітектури з питань розгляду зауважень та пропозицій, що надійшли по заяві про визначення обсягу стратегічної екологічної оцінки (протокол № 2). Зауважень і пропозицій від громадськості не надходило, враховано і взято за основу зауваження і пропозиції, що надійшли від департаменту екології та природних ресурсів Закарпатської ОДА, Головного управління Держпродспоживслужби в Закарпатській області. Копію протоколу № 2 від 08.04.2019 направлено розробнику детального плану для врахування в роботі.

Відповідно до розпорядження міського голови 21.05.2019 № 231 22.05.2019 – 20.06.2019 проект містобудівної документації та Звіт про стратегічну екологічну оцінку до детального плану розмішений на офіційному сайті Ужгородської міської ради та у ЗМІ для громадського обговорення.

Під час громадських слухань звернень та зауважень до проекту містобудівної документації та Звіту про стратегічну екологічну оцінку не поступало.

Несух М.М. (директор ТОВ «ПБК «Закарпатреконструкція») доповів, що проект детального плану розроблений з врахуванням звіту про стратегічну екологічну оцінку. Встановлені чіткі межі м. Ужгород, запроектовано дорогу по

межі міста і з'єднано нею вул. Юрія Гагаріна. Проектовану забудову розміщено вздовж вулиці з можливістю виокремлення.

Площа детального плану території становить 38,45 га. Основні техніко-економічні показники:

площа житлової зони – 27,5 га,

площа вулично-дорожньої мережі – 3,8 га,

площа зон транспортної інфраструктури – 3,5 га,

площа озеленення (існуюче) – 5,4 га,

площа озеленення (проектне) – 6,5 га.

Боршовський О.І. Чи були погодження з Баранинською сільською радою?

Чепкий О.О. Не бачу доцільності погодження з ними детального плану, оскільки зараз узгоджуються землі з Баранинською ОТГ.

Несух М.М. Даний детальний план території доповнений звітом і розділом СЕО.

Боршовський О.І. Пропоную ДТП взяти за основу та подати на затвердження міською радою.

РЕЗОЛЮЦІЯ

1. Підтримати проект ДТП, рекомендувати подати проект рішення про затвердження містобудівної документації на розгляд Ужгородської міської ради (відповідно до п.8 ст.19 Закону України «Про регулювання містобудівної діяльності»).

2. Довести зміст цієї резолюції громадського слухання до депутатів міської ради, керівників виконавчих органів міської ради для розгляду та оприлюднити текст резолюції на офіційному сайті міської ради.

ГОЛОСУВАЛИ:

«За» - 18

«Проти» - 0

«Утримались» – 0

УХВАЛИЛИ: Погодити текст резолюції.

3. Детальний план території, обмеженої вулицями Михайла Ломоносова, Собранецькою, Івана Крилова та Ференца Ракоці.

ВИСТУПИЛИ:

Боршовський О.І. : Підставою для розроблення проекту є рішення XXIV сесії Ужгородської міської ради VII скликання 26.06.2018 № 1139 «Про розроблення містобудівної документації».

16.07.2018 (протокол № 13), 04.09.2018 (протокол № 17), 21.02.2019 (протокол № 2), 12.03.2019 (протокол № 3) та 28.03.2019 (протокол № 4) даний детальний план території розглядався на засіданнях архітектурно-містобудівних рад при управлінні містобудування та архітектури Ужгородської міської ради.

Заява про визначення обсягу стратегічної екологічної оцінки «Детальний план території, обмеженої вулицями Михайла Ломоносова, Собранецькою, Івана Крилова та Ференца Ракоці» з 19.03.2019 по 05.04.2019 була оприлюднена у ЗМІ. 08.04.2019 – розгляд робочою групою при управлінні містобудування та архітектури з питань розгляду зауважень та пропозицій, що надійшли по заяві про визначення обсягу стратегічної екологічної оцінки (протокол № 3).

Зауважень і пропозицій від громадськості не надходило, враховано і взято за основу зауваження і пропозиції, що надійшли від департаменту екології та природних ресурсів Закарпатської ОДА, Головного управління Держпродспоживслужби в Закарпатській області. Копію протоколу № 3 від 08.04.2019 направлено розробнику детального плану для врахування в роботі.

Відповідно до розпорядження міського голови 21.05.2019 № 231 22.05.2019 – 20.06.2019 проект містобудівної документації та Звіт про стратегічну екологічну оцінку до детального плану розміщений на офіційному сайті Ужгородської міської ради та у ЗМІ для громадського обговорення.

Під час громадських слухань звернень та зауважень до проекту містобудівної документації та Звіту про стратегічну екологічну оцінку не поступало.

Несух М.М. (директор ТОВ «ПБК «Закарпатреконструкція») доповів, що метою розроблення є впорядкування території, де історично склалась забудова. Територія детального плану умовно розділена на дві частини – територія рафанди (де залишено все без змін, лише уточнено), друга – змішана забудова, оскільки багато існуючої індивідуальної забудови. Територія згідно історико-архітектурного опорного плану м. Ужгорода входить до історичного ареалу міста, тому надбудов та нового будівництва не передбачається. Проектом враховано історико-архітектурний опорний план м. Ужгорода, містобудівну документацію було доопрацьовано відповідно до рекомендацій та зауважень архітектурно-містобудівної ради.

Площа детального плану території становить 4,25 га, з яких:
площа історичного ареалу – 4,25 га,
площа територій пам'яток архітектури – 0,9 га,
площа забудови – 1,12 га
площа вулично-дорожньої мережі – 0,54 га,
площа озеленення – 1,85 га.

Також даний проект доповнений розділом СЕО.

Боршовський О.І. Пропоную ДТП взяти за основу та подати на затвердження міською радою.

РЕЗОЛЮЦІЯ

1. Підтримати проект ДТП, рекомендувати подати проект рішення про затвердження містобудівної документації на розгляд Ужгородської міської ради (відповідно до п.8 ст.19 Закону України «Про регулювання містобудівної діяльності»).

2. Довести зміст цієї резолюції громадського слухання до депутатів міської ради, керівників виконавчих органів міської ради для розгляду та оприлюднити текст резолюції на офіційному сайті міської ради.

ГОЛОСУВАЛИ:

«За» - 17


«Проти» - 0

«Утримались» – 1

УХВАЛИЛИ: Погодити текст резолюції.

Головуючий на громадських слуханнях

Секретар громадських слухань



О. БОРШОВСЬКИЙ

О. КАЛІНОВСЬКА