

Довідка про громадське обговорення детального плану території «Внесення змін у детальний план території, обмеженої вулицями Загорська, Мінська, Тютюнова»

Відповідно до статті 12 Закону України «Про стратегічну екологічну оцінку», статті 21 Закону України «Про регулювання містобудівної діяльності», Порядку проведення громадських слухань щодо врахування громадських інтересів під час розроблення проектів містобудівної документації на місцевому рівні, затвердженого постановою Кабінету Міністрів України № 555 від 25.05.2011, Методичних рекомендацій із здійснення стратегічної екологічної оцінки документів державного планування, затверджених Наказом Міністерства екології та природних ресурсів України № 296 від 10.08.2018 встановлено, що:

1. Відомості про оприлюднення документів, які стосуються стратегічної екологічної оцінки:

1.1. Для визначення обсягу досліджень, методів екологічної оцінки, рівня деталізації інформації, що має бути включена до Звіту про стратегічну екологічну оцінку, замовник подав Заяву про визначення обсягу стратегічної екологічної оцінки (на паперових носіях та в електронному вигляді) до департаменту екології та природних ресурсів Закарпатської ОДА та до департаменту охорони здоров'я Закарпатської ОДА і оприлюднив її в порядку, передбаченому частиною четвертою статті 10 Закону України «Про стратегічну екологічну оцінку» з метою одержання та врахування пропозицій і зауважень громадськості.

Заява про визначення обсягу стратегічної екологічної оцінки до детального плану території «Внесення змін у детальний план території, обмеженої вулицями Загорська, Мінська, Тютюнова» – далі ДПТ, розміщена на офіційному веб-сайті Ужгородської міської ради 22.04.2019.

1.2. Повідомлення про оприлюднення Заяви про визначення обсягу стратегічної екологічної оцінки опубліковано в газеті «Ужгород» № 12 від 20.04.2019 (додаток 1) та в газеті «Новини Закарпаття» № 16 від 20.04.2019 (додаток 2).

1.3. З метою одержання та врахування зауважень і пропозицій громадськості ДПТ та Звіт про стратегічну екологічну оцінку оприлюднені на офіційному веб-сайті Ужгородської міської ради (звіт – 21.05.2019, ДПТ – 20.04.2019).

1.4. Повідомлення про оприлюднення ДПТ та Звіту про стратегічну екологічну оцінку опубліковано в газеті «Ужгород» № 18 від 01.06.2019 (додаток 3) та в газеті «Новини Закарпаття» № 22 від 01.06.2019 (додаток 4).

2. ДПТ та Звіт про стратегічну екологічну оцінку, надані на розгляд громадськості, розмішувалися у місцях, доступних для громадськості:

2.1. Офіційний веб-сайт Ужгородської міської ради.

2.2. Приміщення Ужгородської міської ради: м. Ужгород, пл. Поштова, 3.

2.3. Приміщення управління містобудування та архітектури: м. Ужгород, вул. Небесної Сотні, 4.

2.4. Департамент екології та природних ресурсів Закарпатської ОДА: м. Ужгород, пл. Народна, 4.

2.5. Департамент охорони здоров'я Закарпатської ОДА: м. Ужгород, пл. Народна, 4.

3. Громадське обговорення документації із стратегічної екологічної оцінки проекту ДПТ «Внесення змін у детальний план території, обмеженої вулицями Загорська, Мінська, Тютюнова»:

3.1. Громадське обговорення Заяви про визначення обсягу стратегічної екологічної оцінки розпочато 18 квітня 2019 року та завершено 03 травня 2019 року.

3.2. Громадське обговорення Звіту про стратегічну екологічну оцінку ДПТ «Внесення змін у детальний план території, обмеженої вулицями Загорська, Мінська, Тютюнова» розпочато 22 травня 2019 року та завершено 20 червня 2019 року.

4. Протягом строку громадського обговорення:

4.1. До Заяви про визначення обсягу стратегічної екологічної оцінки зауваження та пропозиції від громадськості не надходили.

До Заяви про визначення обсягу стратегічної екологічної оцінки надійшов лист з пропозиціями від Департаменту екології та природних ресурсів Закарпатської ОДА від № 692/02-01 від 07.05.2019, в якому рекомендують:

- доповнити інформацію про відповідність проекту «Внесення змін у детальний план території, обмеженої вулицями Загорська, Мінська, Тютюнова» положенням Генерального плану міста з зазначенням рішення органу місцевого самоврядування про його затвердження;

- доповнити інформацію про соціально-економічні ризики та передбачити ймовірні наслідки внаслідок реалізації проекту детального плану території для таких компонентів довкілля: ґрунти; атмосферне повітря; водні ресурси; стан фауни, флори, біорізноманіття, землі (в тому числі вилучення, зміна цільового призначення земельних ділянок); кліматичні фактори;

- передбачити заходи, спрямовані на збереження природоохоронних територій, визначені законодавством та нормативно-правовими актами, зокрема: а) заходи, спрямовані на збереження територій та об'єктів природно-заповідного фонду згідно з Переліком територій та об'єктів природно-заповідного фонду загальнодержавного та місцевого значення, розташованих у Закарпатській області станом на 01.01.2019 на виконання вимог Закону України «Про природно-заповідний фонд України»; б) заходи, спрямовані на збереження інших територій, що підлягають охороні згідно з вимогами Закону України «Про екологічну мережу України», рішення Закарпатської обласної ради від 10.07.2014 № 1033 «Про затвердження схеми формування екологічної мережі Закарпатської області» та рішення Ужгородської районної ради 09.12.2011 № 199 «Про затвердження схеми екомережі Ужгородського району»; в) заходи, спрямовані на уникнення, наскільки це можливо, фрагментації території, зокрема її природних ділянок та ділянок зайнятих культурною рослинністю, у тому числі сіножатей, пасовищ, полезахисних лісових смуг та інших рослинних насаджень; г) заходи, спрямовані на максимальне збереження ділянок із ґрунтовим та рослинним покривом при здійсненні містобудівної діяльності.

документа державного планування із звіту про стратегічну екологічну оцінку № 20.1-05/240 від 21.06.2019 (додаток 7).

До Заяви про визначення обсягу стратегічної екологічної оцінки надійшов лист від Департаменту охорони здоров'я Закарпатської ОДА № 40/06-3 від 06.05.2019, в якому рекомендують:

- передбачити дотримання санітарних розривів (санітарно-захисна зона) від джерел шкідливості до межі житлової забудови, ділянок громадських установ, будинків і споруд, в тому числі дитячих, навчальних, лікувально-профілактичних установ, закладів соціального забезпечення, спортивних споруд та інших, а також територій парків, садів, скверів та інших об'єктів зеленого будівництва загального користування, ділянок оздоровчих та фізкультурно-спортивних установ, місць відпочинку, садівницьких товариств та інших, прирівняних до них об'єктів згідно вимог ДСП планування та забудови населених пунктів;

- передбачити для будівництва використання матеріалів, дозволених до застосування Міністерством охорони здоров'я України;

- при проектуванні керуватись чинним законодавством щодо санітарно-гігієнічних норм встановлення інженерних мереж;

- забезпечити відповідність води питної, яка визначена для забезпечення потреб закладів освіти, вимогам ДСанПіН 2.2.4.171-10 «Гігієнічні вимоги до води питної, призначеної для споживання людиною».

До Заяви про визначення обсягу стратегічної екологічної оцінки надійшов лист від Держпродспоживслужби в Закарпатській області № 20.3-05/158 від 26.04.2019.

Відповідно до даного листа, проінформовано, що територія проектування, охоплена детальним планом, відноситься до зони садибної житлової забудови.

Для запобігання негативного впливу на здоров'я населення необхідно врахувати вимоги розділу 7, п. 7.1 Державних санітарних правил «Про затвердження Державних санітарних правил планування та забудови населених пунктів», затверджених наказом МОЗ України від 18.05.2018 № 952: необхідно передбачити відповідно до діючих будівельних норм і правил комплексну інженерну інфраструктуру, що включає централізовані системи водопостачання і каналізації, тепло-, газо- і енергопостачання, санітарної очистки та інших видів інженерного обладнання і благоустрою, що забезпечують охорону навколишнього середовища і сприятливі умови для проживання населення.

4.2. До Звіту про стратегічну екологічну оцінку проекту ДПТ зауваження та пропозиції від громадськості не надходили.

Департамент екології та природних ресурсів Закарпатської ОДА надав замовнику в письмовій формі зауваження і пропозиції до проекту документа державного планування та звіту про стратегічну екологічну оцінку № 968/02-01 від 19.06.2019 (додаток 5).

Департамент охорони здоров'я Закарпатської ОДА надав замовнику в письмовій формі відповідь що зауважень і пропозицій не має № 31/06-3 від 18.06.2019 (додаток 6).

Головне управління Держпродспоживслужби в Закарпатській області направило замовнику в письмовій формі зауваження і пропозиції до проекту документа державного планування та звіту про стратегічну екологічну оцінку № 20.3 –05/240 від 21.06.2019 (додаток 7).

5. На виконання вимог Постанови Кабінету Міністрів України від 03.11.2010 № 996 «Про забезпечення участі громадськості у формуванні та реалізації державної політики», Постанови Кабінету Міністрів України від 25.05.2011 № 555 «Про затвердження Порядку проведення громадських слухань щодо врахування громадських інтересів під час розроблення проектів містобудівної документації на місцевому рівні», ст. 12 Закону України «Про стратегічну екологічну оцінку» о 15:00 годині 19 червня 2019 року у приміщенні Ужгородської міської ради за адресою: пл. Поштова, 3, м. Ужгород, проведено відкриті громадські слухання Звіту про стратегічну екологічну оцінку та проекту містобудівної документації детального плану території «Внесення змін у детальний план території, обмеженої вулицями Загорська, Мінська, Тютюнова». Про час проведення громадських слухань громадськість була повідомлена шляхом розміщення повідомлення на офіційному веб-сайті Ужгородської міської ради <https://rada-uzhgorod.gov.ua/> та шляхом опублікування повідомлення у газетах: «Ужгород» № 18 від 01.06.2019 та «Новини Закарпаття» № 22 від 01.06.2019.

Учасників громадського обговорення ознайомили із основними графічними матеріалами містобудівної документації, з основними принципами перспективного розвитку охопленої частини населеного пункту та обговорили питання, які виникли у ході розгляду. Ознайомили з техніко-економічними показниками, з прогнозованими правовими, економічними та екологічними наслідками.

В ході громадського обговорення громадськість повідомлено про вимоги Закону України «Про стратегічну екологічну оцінку», яким визначено, що в ході розроблення містобудівної документації необхідно враховувати зауваження та пропозиції громадян стратегічної екологічної оцінки даного проекту ДПТ.


Всіх присутніх ознайомили зі Звітом про стратегічну екологічну оцінку проекту ДПТ та запропонували внести, за необхідності, доповнення та зауваження. При визначенні сфер охоплення СЕО, основних екологічних проблем, цілей охорони довкілля, у тому числі, здоров'я населення, що мають відношення до проекту ДПТ, були розглянуті стратегічні цілі та завдання щодо виявлених проблем.

У контексті СЕО проекту ДПТ з метою розгляду альтернативних проектних рішень та їх екологічних наслідків учасники слухань запропонували розглянути «нульовий» сценарій, без впровадження проектних змін. Протокол громадських слухань від 19.06.2019 (додаток 8).

За період з 22 травня 2019 року по 20 червня 2019 року включно до Ужгородської міської ради не надійшло жодних зауважень і пропозицій від громадськості до проекту детального плану території «Внесення змін у детальний план території, обмеженої вулицями Загорська, Мінська, Тютюнова», а також не надходили зауваження та пропозиції до Звіту про стратегічну екологічну оцінку детального плану території «Внесення змін у детальний план території, обмеженої вулицями Загорська, Мінська, Тютюнова».

Заступник начальника управління

Вероніка Садовнікова 616144



В. КВІТ

**Довідка про консультації з органами виконавчої влади
детального плану території «Внесення змін у детальний план території,
обмеженої вулицями Загорська, Мінська, Тютюнова»**

Відповідно до статті 12 Закону України «Про стратегічну екологічну оцінку», статті 21 Закону України «Про регулювання містобудівної діяльності», Порядку проведення громадських слухань щодо врахування громадських інтересів під час розроблення проектів містобудівної документації на місцевому рівні, затвердженого постановою Кабінету Міністрів України № 555 від 25.05.2011, Методичних рекомендацій із здійснення стратегічної екологічної оцінки документів державного планування, затверджених Наказом Міністерства екології та природних ресурсів України № 296 від 10.08.2018 встановлено, що:

Відомості про консультації з центральними органами виконавчої влади, що реалізують державну політику в сфері охорони навколишнього природного середовища та охорони здоров'я, які стосуються стратегічної екологічної оцінки:

1. Для визначення обсягу досліджень, методів екологічної оцінки, рівня деталізації інформації, що має бути включена до звіту про стратегічну екологічну оцінку, замовник подав заяву про визначення обсягу стратегічної екологічної оцінки (на паперових носіях та в електронному вигляді) до департаменту екології та природних ресурсів Закарпатської ОДА, до департаменту охорони здоров'я Закарпатської ОДА, Держпродспоживслужби в Закарпатській області.

До заяви про визначення обсягу стратегічної екологічної оцінки надійшов лист з пропозиціями від Департаменту екології та природних ресурсів Закарпатської ОДА від №692/02-01 від 07.05.2019 (додаток 1).

До заяви про визначення обсягу стратегічної екологічної оцінки надійшов лист від Департаменту охорони здоров'я Закарпатської ОДА № 40/06-3 від 06.05.2019 (додаток 2).

До заяви про визначення обсягу стратегічної екологічної оцінки надійшов лист від Держпродспоживслужби в Закарпатській області № 20.3-05/158 від 26.04.2019 (додаток 3).

2. Проект документа державного планування, звіт про стратегічну екологічну оцінку та повідомлення про оприлюднення цих документів замовник подав на паперових носіях та в електронному вигляді до департаменту екології та природних ресурсів Закарпатської ОДА, до департаменту охорони здоров'я Закарпатської ОДА, Головного управління Держпродспоживслужби у Закарпатській області.

Департамент екології та природних ресурсів Закарпатської ОДА надав замовнику в письмовій формі зауваження і пропозиції до проекту документа державного планування та звіту про стратегічну екологічну оцінку № 968/02-01 від 19.06.2019. (додаток 4).

Департамент охорони здоров'я Закарпатської ОДА надав замовнику в письмовій формі, що зауважень і пропозицій не має № 31/06-3 від 18.06.2019 (додаток 5).

Головне управління Держпродспоживслужби в Закарпатській області направило замовнику в письмовій формі зауваження і пропозиції до проекту документа державного планування та звіту про стратегічну екологічну оцінку № 20.3 –05/240 від 21.06.2019. (додаток 6).

Консультації з органами виконавчої влади, що реалізують державну політику в сфері охорони навколишнього природного середовища та охорони здоров'я, які стосуються стратегічної екологічної оцінки до проекту детального плану території та Звіту про стратегічну екологічну оцінку

№	Орган виконавчої влади, що реалізує державну політику, який надав зауваження /пропозиції	Зауваження / пропозиція	Спосіб врахування (повністю враховано, частково враховано або обгрунтовано відхилено)	Обгрунтування
1	2	3	4	5
До проекту ДПТ				
1	Департамент екології та природних ресурсів Закарпатської обласної державної адміністрації	Доповнити інформацію про відповідність проекту детального плану території, положенням Генерального плану населеного пункту з зазначенням рішення органу місцевого самоврядування про його затвердження	враховано	
2	Департамент охорони здоров'я Закарпатської обласної державної адміністрації	Передбачити ймовірні наслідки внаслідок реалізації проекту детального плану території для компоненту довкілля – охорона земель	враховано	
		Передбачити дотримання санітарних розривів (санітарно-захисна зона) від джерел шкідливості до межі житлової забудови, ділянок громадських установ, будинків і споруд, в тому числі дитячих, навчальних, лікувально-профілактичних установ, закладів соціального забезпечення, спортивних споруд та інших, а також територій парків, садів, скверів та інших об'єктів зеленого будівництва загального користування, ділянок оздоровчих та фізкультурно-спортивних установ, місць відпочинку, садівницьких товариств та інших, прирівняних до них об'єктів згідно вимог ДСП планування та забудови населених пунктів;	Частково враховано	
		Передбачити для будівництва використання матеріалів, дозволених до застосування Міністерством охорони здоров'я України;	Відхилено	Регулюється законом та нормативними ДБН та СНіП
		При проектуванні керуватись чинним законодавством щодо санітарно-гігієнічних норм встановлення інженерних мереж;	враховано	
		забезпечити відповідність води питної, яка визначена для забезпечення потреб закладів освіти, вимогам ДСан Пін 2.2.4.171-10 «Гігієнічні вимоги до води питної, призначеної для споживання людиною».	Частково враховано	Регулюється і контролюється місцевими органами контролю за санітарно-гігієнічними нормами

До звіту СЕО				
		Передбачити заходи, спрямовані на збереження природоохоронних територій, визначені законодавством та нормативно – правовими актами, зокрема:		
3	Департамент екології та природних ресурсів Закарпатської обласної державної адміністрації	а) спрямовані на збереження територій та об'єктів природно-заповідного фонду згідно з Переліком територій та об'єктів природно – заповідного фонду загальнодержавного та місцевого значення, розташованих у Закарпатській області станом на 01.01.2019 на виконання вимог Закону України «Про природно – заповідний фонд України»;	враховано	
4		б) спрямовані на збереження інших територій, що підлягають охороні згідно з вимогами Закону України «Про екологічну мережу України», рішення Закарпатської обласної ради від 10.07.2014 №1033 «Про затвердження схеми формування екологічної мережі Закарпатської області» та рішення Ужгородської районної ради 09.12.2011 №199 «Про затвердження схеми екомережі Ужгородського району»;	враховано	
5		в) спрямовані на уникнення, наскільки це можливо, фрагментації території, зокрема її природніх ділянок та ділянок, зайнятих культурною рослинністю, у тому числі сіножатей, пасовищ, полезахисних лісових смуг та інших захисних насаджень;	враховано	
6		г) спрямовані на максимальне збереження ділянок із ґрунтовим та рослинним покривом при здійсненні містобудівної діяльності.	враховано	

Заступник начальника управління

Вероніка Садовнікова 616144



В. КВІТ



екологія ЗОРА

У К Р А І Н А
ЗАКАРПАТСЬКА ОБЛАСНА ДЕРЖАВНА АДМІНІСТРАЦІЯ
ДЕПАРТАМЕНТ ЕКОЛОГІЇ ТА ПРИРОДНИХ РЕСУРСІВ

пл. Народна , 4, м.Ужгород, 88008, тел.: 61-67-01, 61-55-36, 61-36-89
веб-сайт: ecozakarp.at.gov.ua, e-mail:central@eco Zakarp.at.gov.ua, код ЄДРПОУ 38766364

07.05.2019 № 692/02-01

На № 01-22/338 від 18.04.2019

Управління містобудування та архітектури Ужгородської міської ради

Відповідно до листа управління містобудування та архітектури Ужгородської міської ради від 18.04.2019 №01-22/338 департамент розглянув заяви про визначення обсягу стратегічної екологічної оцінки:

- 10 - детального плану території, обмеженого вулицями Вілмоша Ковача, Марії Заньковецької, Іштвана Сечені, Перемоги;
- 11 - детального плану території, обмеженого вулицями Лісною, Собранецькою, об'їзною дорогою та територією лісів;
- 12 - детального плану території, обмеженого вулицями Миколи Лисенко, Горянською та межею міста;
- 13 - детального плану території, обмеженого площею Жупанатською, вулицями Підгірною, Яроцькою, Олександра Фединця, площею Корятовича;
- 14 - детального плану території, обмеженого вулицями Собранецькою, Лісною та Верховинською;
- 15 - детального плану території, обмеженого вулицями Теодора Ромжі, Нандора Плотені, Університетською, Золотистою, Харківською;
- 16 - детального плану території, обмеженого вулицями Університетською, Золотистою, Нандора Плотені, Теодора Ромжі;
- 17 - детального плану території, обмеженого вулицями Юрія Гагаріна, Сергія Мартина, Успенського та Миколи Огарова;
- 18 - детального плану території, обмеженого вулицями Яроцькою, Підградською, Панаса Мирного, Другетів;
- 9 - внесення змін у детальний план території, обмеженого вулицями Загорська, Мінська, Тютюнова та надає в межах компетенції наступні зауваження і пропозиції.

ВИД ТА ОСНОВНІ ЦІЛІ ДОКУМЕНТА ДЕРЖАВНОГО ПЛАНУВАННЯ, ЙОГО ЗВ'ЯЗОК З ІНШИМИ ДОКУМЕНТАМИ ДЕРЖАВНОГО ПЛАНУВАННЯ.

Доповнити інформацію про відповідність проектів детальних планів території м. Ужгород положенням Генерального плану населеного пункту

УПРАВЛІННЯ ОБСЯГУ
ТА АРХІТЕКТУРИ
УЖГОРОДСЬКОЇ МІСЬКОЇ РАДИ
Ф. Вх. № 01-22/338
18-04-2019 р.

зачиненням рiшення органу мiсцевого самоврядування

про його

затвердження.

ТЕ, ЯКОЮ МIРОЮ ДОКУМЕНТ ДЕРЖАВНОГО ПЛАНУВАННЯ ВИЗНАЧАЄ УМОВИ ДЛЯ РЕАЛIЗАЦIЇ ВИДIВ ДIЯЛЬНОСТI АБО ОБ'ЄКТIВ, ЩОДО ЯКИХ ЗАКОНОДАВСТВОМ ПЕРЕДБАЧЕНО ЗДIЙСНЕННЯ ПРОЦЕДУРИ ОЦIНКИ ВПЛИВУ НА ДОВКIЛЛЯ (У ТОМУ ЧИСЛI ЩОДО ВИЗНАЧЕННЯ МIСЦЕЗНАХОДЖЕННЯ, РОЗМIРУ, ПОТУЖНОСТI АБО РОЗМIЩЕННЯ РЕСУРСIВ).

Доповнити iнформацiю про соцiально-економiчнi ризики та передбачити ймовiрнi наслiдки внаслiдок реалiзацiї проектiв детальних планiв територiї м. Ужгорода для таких компонентiв довкiлля:

- ґрунти;
- атмосферне повітря;
- водні ресурси;
- стан фауни, флори, бiорiзноманiття, землi (у тому числi вилучення, змiна цiльового призначення земельних дiлянок);
- клiматичнi фактори.

ЗАХОДИ, ЯКI ПЕРЕДБАЧАЄТЬСЯ РОЗГЛЯНУТИ ДЛЯ ЗАПОБIГАННЯ, ЗМЕНШЕННЯ ТА ПОМ'ЯКШЕННЯ НЕГАТИВНИХ НАСЛIДКIВ ВИКОНАННЯ ДОКУМЕНТА ДЕРЖАВНОГО ПЛАНУВАННЯ.

Передбачити заходи, спрямованi на збереження природоохоронних територiй, визначенi законодавством та нормативно-правовими актами, зокрема:

- заходи, спрямованi на збереження територiй та об'єктiв природно-заповiдного фонду згiдно з Перелiком територiй та об'єктiв природно-заповiдного фонду загальнодержавного та мiсцевого значення, розташованих у Закарпатській облaстi станом на 01.01.2019 року (web-сайт:ecozakarpat.gov.ua) на виконання вимог Закону України "Про природно заповiдний фонд України";
- заходи, спрямованi на збереження iнших територiй, що пiдлягають охоронi згiдно з вимогами Закону України "Про екологiчну мережу України", рiшення Закарпатської облaсної ради вiд 10.07.2014 №1033 "Про затвердження схеми формування екологiчної мережi Закарпатської облaстi" та рiшення Ужгородської районної ради 09.12.2011 №199 "Про затвердження схеми екомережi Ужгородського району";
- заходи, спрямованi на уникнення, наскiльки це можливо, фрагментацiї територiї, зокрема її природних дiлянок та дiлянок, зайнятих культурною рослиннiстю, у тому числi сiножатей, пасовищ, полезахисних лiсових смуг та iнших захисних насаджень;
- заходи, спрямованi на максимальне збереження дiлянок iз ґрунтовим та рослинним покривом при здiйсненнi мiстобудiвної дiяльностi.

Директор департаменту

С.РIШКО



ЗАКАРПАТСЬКА ОБЛАСНА ДЕРЖАВНА АДМІНІСТРАЦІЯ
ДЕПАРТАМЕНТ ОХОРОНИ ЗДОРОВ'Я

пл. Народна, 4, м. Ужгород, 88008, тел 61-66-70, 61-55-38 факс
web-сайт: www.uoz-zak.gov.ua, e-mail: uoz@uoz-zak.gov.ua код ЄДРПОУ 02012852

06.05.2019 №40/06-3

На № 01-22/336 від 18.04.2019

Ужгородська міська рада
управління містобудування та архітектури
вул. Небесної сотні, 4, м. Ужгород, 88000
architect@rada-uzhgorod.gov.ua

Розглянувши заяву «Про визначення обсягу стратегічної екологічної оцінки «Внесення змін у детальний план території, обмеженої вулицями; Загорська, Мінська, Тютюнова», пропонуємо врахувати при розробці проекту наступне:

1. Передбачити дотримання санітарних розривів (санітарно-захисна зона) від джерел шкідливості до межі житлової забудови, ділянок громадських установ, будинків і споруд, в тому числі дитячих, навчальних, лікувально-профілактичних установ, закладів соціального забезпечення, спортивних споруд та інших, а також територій парків, садів, скверів та інших об'єктів зеленого будівництва загального користування, ділянок оздоровчих та фізкультурно-спортивних установ, місць відпочинку, садівницьких товариств та інших, прирівняних до них об'єктів згідно вимог ДСП планування та забудови населених пунктів.

2. Передбачати для будівництва використання матеріалів, дозволених до застосування Міністерством охорони здоров'я України.


3. При проектуванні керуватись чинним законодавством щодо санітарно-гігієнічних норм встановлення інженерних мереж.

4. Забезпечити відповідність води питної, яка призначена для забезпечення потреб закладів освіти, вимогам ДСанПіН 2.2.4.171-10 «Гігієнічні вимоги до води питної, призначеної для споживання людиною».

Т. в. о директора департаменту

 Т. МІЦЬО

Кочубайло
641499
Керімова
630375



ПОВІДОМЛЕННЯ ПРО ОПРИМОДНЕННЯ ПРОЄКТУ ДОКУМЕНТА ДЕРЖАВНОГО ПЛАНУВАННЯ ТА ЗВІТУ ПРО СТРАТЕГІЧНУ ЕКОЛОГІЧНУ ОЦІНКУ

ПОВНА НАЗВА ДОКУМЕНТА ДЕРЖАВНОГО ПЛАНУВАННЯ
Внесення змін в детальний план території, обмеженої вулицями Загорська, Мінська, Топонова
Орган, що приймає рішення про затвердження документа державного планування

Ужгородська міська рада
ПРОЦЕДУРА ГРОМАДСЬКОГО ОБГОВОРЕННЯ
ДАТА ПОЧАТКУ ТА СТРОКИ ЗДІЙСНЕННЯ ПРОЦЕДУРИ
Відповідно до ст. 12 Закону України «Про стратегічну екологічну оцінку» громадське обговорення звіту зі стратегічної екологічної оцінки та проекту Внесення змін в детальний план території, обмеженої вулицями Загорська, Мінська, Топонова розпочато з дня їх оприлюднення, а саме 22 травня 2019 року на сайті Ужгородської міської ради (<https://rada-uzhgorod.gov.ua/>) та приватиме до 20 червня 2019 р.

СПОСОБИ УЧАСТІ ГРОМАДСЬКОСТІ
Громадськість в межах строку громадського обговорення має право подати в письмовій формі зауваження та пропозиції до звіту із стратегічної екологічної оцінки та проекту документа державного планування. Усі зауваження і пропозиції до проекту документа державного планування та звіту про стратегічну екологічну оцінку, одержані протягом встановленого строку, підлягають обов'язковому розгляду замовником. За результатами розгляду замовник враховує одержані зауваження або вмотивовано їх відхиляє.

ДАТА, ЧАС І МІСЦЕ ПРОВЕДЕННЯ ЗАПЛАНОВАНИХ ГРОМАДСЬКИХ СЛУХАНЬ (У РАЗІ ПРОВЕДЕННЯ)
19 червня 2019 року о чотирнадцятій годині в приміщенні Ужгородської міської ради за адресою: м. Ужгород, пл. Поштова, 3. Ознайомитися з проектом Детального плану території та отримати додаткову інформацію можна за адресою: 88000, Закарпатська обл., м. Ужгород, вул. Героїв Небесної Сотні, 4.

Орган, до якого подаються зауваження і пропозиції, його пошта та електронна адреса та строки подання зауважень і пропозицій
Зауваження і пропозиції до Заяви про визначення обсягу стратегічної екологічної оцінки Внесення змін в детальний план території, обмеженої вулицями Загорська, Мінська, Топонова подаються до: Управління архітектури та містобудування Ужгородської міської ради адреса: 88000, Закарпатська обл., м. Ужгород, вул. Героїв Небесної Сотні, 4.
Відповідальна особа: Садовнікова Вероніка Олександрівна тел. (0312)-61-71-03, e-mail: architect@rada-uzhgorod.gov.ua
Строк подання зауважень і пропозицій становить 30 днів, тобто до 20 червня 2019 року.

Пропозиції та зауваження, подані після встановленого строку, не розглядаються.
МІСЦЕЗНАХОДЖЕННЯ НАЯВНОЇ ЕКОЛОГІЧНОЇ ІНФОРМАЦІЇ, У ТОМУ ЧИСЛІ ПОВ'ЯЗАНІ ЗІ ЗДОРОВ'ЯМ НАСЕЛЕННЯ, ЩО СТОСУЄТЬСЯ ДОКУМЕНТА ДЕРЖАВНОГО ПЛАНУВАННЯ
88000, Закарпатська обл., м. Ужгород, вул. Героїв Небесної Сотні, 4.
Необхідність проведення транскордонних консультацій щодо проекту документа державного планування відсутня.

ПОВІДОМЛЕННЯ ПРО ОПРИМОДНЕННЯ ПРОЄКТУ ДОКУМЕНТА ДЕРЖАВНОГО ПЛАНУВАННЯ ТА ЗВІТУ ПРО СТРАТЕГІЧНУ ЕКОЛОГІЧНУ ОЦІНКУ

ПОВНА НАЗВА ДОКУМЕНТА ДЕРЖАВНОГО ПЛАНУВАННЯ
Детальний план території, обмеженої вулицями Михайла Ломоносова, Собранешькою, Івана Крилова та Ференца Ракоці у місті Ужгород
Орган, що приймає рішення про затвердження документа державного планування

Ужгородська міська рада
ПРОЦЕДУРА ГРОМАДСЬКОГО ОБГОВОРЕННЯ
ДАТА ПОЧАТКУ ТА СТРОКИ ЗДІЙСНЕННЯ ПРОЦЕДУРИ
Відповідно до ст. 12 Закону України «Про стратегічну екологічну оцінку» громадське обговорення звіту зі стратегічної екологічної оцінки та проекту Детального плану території, обмеженої вулицями Михайла Ломоносова, Собранешькою, Івана Крилова та Ференца Ракоці у місті Ужгород розпочато з дня їх оприлюднення, а саме 22 травня 2019 року на сайті Ужгородської міської ради (<https://rada-uzhgorod.gov.ua/>) та приватиме до 20 червня 2019 р.

СПОСОБИ УЧАСТІ ГРОМАДСЬКОСТІ
Громадськість в межах строку громадського обговорення має право подати в письмовій формі зауваження та пропозиції до звіту із стратегічної екологічної оцінки та проекту документа державного планування. Усі зауваження і пропозиції до проекту документа державного планування та звіту про стратегічну екологічну оцінку, одержані протягом встановленого строку, підлягають обов'язковому розгляду замовником. За результатами розгляду замовник враховує одержані зауваження або вмотивовано їх відхиляє.

ДАТА, ЧАС І МІСЦЕ ПРОВЕДЕННЯ ЗАПЛАНОВАНИХ ГРОМАДСЬКИХ СЛУХАНЬ (У РАЗІ ПРОВЕДЕННЯ)
19 червня 2019 року о чотирнадцятій годині в приміщенні Ужгородської міської ради за адресою: м. Ужгород, пл. Поштова, 3. Ознайомитися з проектом Детального плану території та отримати додаткову інформацію можна за адресою: 88000, Закарпатська обл., м. Ужгород, вул. Героїв Небесної Сотні, 4.

Орган, до якого подаються зауваження і пропозиції, його пошта та електронна адреса та строки подання зауважень і пропозицій
Зауваження і пропозиції до Заяви про визначення обсягу стратегічної екологічної оцінки Детального плану території, обмеженої вулицями Михайла Ломоносова, Собранешькою, Івана Крилова та Ференца Ракоці у місті Ужгород подаються до: Управління архітектури та містобудування Ужгородської міської ради адреса: 88000, Закарпатська обл., м. Ужгород, вул. Героїв Небесної Сотні, 4.
Відповідальна особа: Садовнікова Вероніка Олександрівна тел. (0312)-61-71-03, e-mail: architect@rada-uzhgorod.gov.ua
Строк подання зауважень і пропозицій становить 30 днів, тобто до 20 червня 2019 року.

Пропозиції та зауваження, подані після встановленого строку, не розглядаються.
МІСЦЕЗНАХОДЖЕННЯ НАЯВНОЇ ЕКОЛОГІЧНОЇ ІНФОРМАЦІЇ, У ТОМУ ЧИСЛІ ПОВ'ЯЗАНІ ЗІ ЗДОРОВ'ЯМ НАСЕЛЕННЯ, ЩО СТОСУЄТЬСЯ ДОКУМЕНТА ДЕРЖАВНОГО ПЛАНУВАННЯ
88000, Закарпатська обл., м. Ужгород, вул. Героїв Небесної Сотні, 4.
Необхідність проведення транскордонних консультацій щодо проекту документа державного планування відсутня.

ПОВІДОМЛЕННЯ ПРО ОПРИМОДНЕННЯ ПРОЄКТУ ДОКУМЕНТА ДЕРЖАВНОГО ПЛАНУВАННЯ ТА ЗВІТУ ПРО СТРАТЕГІЧНУ ЕКОЛОГІЧНУ ОЦІНКУ

ПОВНА НАЗВА ДОКУМЕНТА ДЕРЖАВНОГО ПЛАНУВАННЯ
Детальний план території, обмеженої вулицями Михайла Ломоносова, Собранешькою, Івана Крилова та Ференца Ракоці у місті Ужгород
Орган, що приймає рішення про затвердження документа державного планування

Ужгородська міська рада
ПРОЦЕДУРА ГРОМАДСЬКОГО ОБГОВОРЕННЯ
ДАТА ПОЧАТКУ ТА СТРОКИ ЗДІЙСНЕННЯ ПРОЦЕДУРИ
Відповідно до ст. 12 Закону України «Про стратегічну екологічну оцінку» громадське обговорення звіту зі стратегічної екологічної оцінки та проекту Детального плану території, обмеженої вулицями Михайла Ломоносова, Собранешькою, Івана Крилова та Ференца Ракоці у місті Ужгород розпочато з дня їх оприлюднення, а саме 22 травня 2019 року на сайті Ужгородської міської ради (<https://rada-uzhgorod.gov.ua/>) та приватиме до 20 червня 2019 р.

СПОСОБИ УЧАСТІ ГРОМАДСЬКОСТІ
Громадськість в межах строку громадського обговорення має право подати в письмовій формі зауваження та пропозиції до звіту із стратегічної екологічної оцінки та проекту документа державного планування. Усі зауваження і пропозиції до проекту документа державного планування та звіту про стратегічну екологічну оцінку, одержані протягом встановленого строку, підлягають обов'язковому розгляду замовником. За результатами розгляду замовник враховує одержані зауваження або вмотивовано їх відхиляє.

ДАТА, ЧАС І МІСЦЕ ПРОВЕДЕННЯ ЗАПЛАНОВАНИХ ГРОМАДСЬКИХ СЛУХАНЬ (У РАЗІ ПРОВЕДЕННЯ)
19 червня 2019 року о чотирнадцятій годині в приміщенні Ужгородської міської ради за адресою: м. Ужгород, пл. Поштова, 3. Ознайомитися з проектом Детального плану території та отримати додаткову інформацію можна за адресою: 88000, Закарпатська обл., м. Ужгород, вул. Героїв Небесної Сотні, 4.

Орган, до якого подаються зауваження і пропозиції, його пошта та електронна адреса та строки подання зауважень і пропозицій
Зауваження і пропозиції до Заяви про визначення обсягу стратегічної екологічної оцінки Детального плану території, обмеженої вулицями Михайла Ломоносова, Собранешькою, Івана Крилова та Ференца Ракоці у місті Ужгород подаються до: Управління архітектури та містобудування Ужгородської міської ради адреса: 88000, Закарпатська обл., м. Ужгород, вул. Героїв Небесної Сотні, 4.
Відповідальна особа: Садовнікова Вероніка Олександрівна тел. (0312)-61-71-03, e-mail: architect@rada-uzhgorod.gov.ua
Строк подання зауважень і пропозицій становить 30 днів, тобто до 20 червня 2019 року.

Пропозиції та зауваження, подані після встановленого строку, не розглядаються.
МІСЦЕЗНАХОДЖЕННЯ НАЯВНОЇ ЕКОЛОГІЧНОЇ ІНФОРМАЦІЇ, У ТОМУ ЧИСЛІ ПОВ'ЯЗАНІ ЗІ ЗДОРОВ'ЯМ НАСЕЛЕННЯ, ЩО СТОСУЄТЬСЯ ДОКУМЕНТА ДЕРЖАВНОГО ПЛАНУВАННЯ
88000, Закарпатська обл., м. Ужгород, вул. Героїв Небесної Сотні, 4.
Необхідність проведення транскордонних консультацій щодо проекту документа державного планування відсутня.

Від 20-го по 27 травня пішли із життя 22 ужгородців. Хай земля їм буде пухом...

- БАТІ Антон Діолович
- НЕМЕШ Іван Михайлович
- ІГОЛКІН Віталій Йосифович
- ОНИСЬКО Василь Васильович
- ШАРАНДАКОВ
- Станіслав Васильович
- САСАЛІЦЬК Марія Іванівна
- КОЦКУЛИЧ Микола Степанович
- КОЛОМОЄЦЬ Анатолій Михайлович
- ТУРЯНИЦЯ Тетяна Петрівна
- ПІЖУ Віталій Бейлович
- ВАРТА Смізавета Йосипівна
- ОФРІМ Ганна Василівна
- ВОЛКОВА Ольга Олександрівна
- ШАПОВАЛОВА
- Іванна Теодорівна
- ЛЮБКА Ержібет Мікошана
- КАПАЛЬЧИК Ганна Іванівна
- ХІМЧІ Ірина Григорівна
- ЧОРНАК Михайло Юрійович
- ТИЩЕНКО Григорій Володимирович
- СІМОНОВИЧ Ірина Михайлівна

Колектив Державної установи «Науково-практичний медичний об'єднання "Реабілітація" МОЗ України» висловлює глибоке співчуття завідувачі пульмонологічним відділенням Александрович Тетяні Анатоліївни та лікарю пульмонологічного відділення Головацькому Тарасу Андрійовичу у зв'язку з тяжкою втратою – смертю найдорожчої людини – матері – **Головацької Ольги Леонідівни**. Щиро поділяємо з вами біль невинуватих втрати.



ДЕРЖАВНА СЛУЖБА УКРАЇНИ З ПИТАНЬ БЕЗПЕЧНОСТІ ХАРЧОВИХ ПРОДУКТІВ ТА
ЗАХИСТУ СПОЖИВАЧІВ

**УЖГОРОДСЬКЕ МІСЬКЕ УПРАВЛІННЯ
ГОЛОВНОГО УПРАВЛІННЯ ДЕРЖПРОДСПОЖИВСЛУЖБИ В
ЗАКАРПАТСЬКІЙ ОБЛАСТІ**

88007 м. Ужгород, вул. Золота, 24

тел. (0312) 67-11-24

e-mail: uzhmisto@zak-dpss.gov.ua код ЄДРПОУ 40314229

26.04.2019 № 20.3- 05/158

На № 01-22/337 від 18.04.2019

Начальнику управління містобудування та
архітектури Ужгородської міської ради
Боршовському О.І.

На Ваш лист щодо надання стратегічної екологічної оцінки проекту
детального плану території міста Ужгорода, обмеженого вулицями Загорська,
Мінська, Тютюнова, інформуємо про наступне:

Дана територія проектування відноситься до зони садибної житлової
забудови.

Для запобігання негативного впливу на здоров'я населення необхідно
враховувати вимоги розділу 7, п.7.1. Державних санітарних правил « Про
затвердження Державних санітарних правил планування та забудови
населених пунктів», затверджених наказом МОЗ України від 19.06.1996 №
173, та внесеними змінами « Про затвердження Змін до Державних санітарних
правил планування та забудови населених пунктів», Наказом МОЗ України
від 18.05.2018 № 952 : необхідно передбачати відповідно до діючих
будівельних норм і правил комплексну інженерну інфраструктуру, що
включає централізовані системи водопостачання і каналізації, тепло- і
енергопостачання, санітарної очистки та інших видів інженерного
обладнання і благоустрою, що забезпечують охорону навколишнього
середовища і сприятливі умови для проживання населення.

Начальник

Коломоєць Л.В.

Л.І. Ігнацевич

ДІМТРО КРЕМІНЬ



та, перекладача Діми-
тра Креміння відзначена
Національною премією
України ім. Тараса Шев-
ченка, всеукраїнськими
журналами преміями
літературними преміями
ім. В. Чумака, В. Свідчин-
ського, Зореславни, В.
Сосори, Л. Вишеслав-
ської, культурологічною
ім. М. Аркаса, міжна-
родною літературною
ім. І. Кошелівця. Він був
почесним професором
Львівського національного
університету, заслуженого
мистецтва України.
Закарпатські письменники широ-
любими і шанували свого подоро-
жника по слову, а він так само з
любов'ю йшов до них у постійному
циclingванні: Дімитро Креміння завжди
спілкувався і Тарасами «виступи його
спілкування і в серії «Між
карпатами і Тарасами» в перекладі
поетів українською і в перекладі
словарською мовою. Визрівали нові
твори й плани. Та, на жаль, доля роз-
порядилася по-своєму.
Лірико, боляр, гірко, длако від-
рідної Закарпатської землі спочива-
єва вінним сном наш дідусь, колега,
побратим Дімитро Креміння. Там, у
високому гавриському небі, над ним
святимуть і Карпатські зорі! – наша
світла пам'ять, шира шана, любов і
повага до нього.
Вінна Тобі пам'ять, наш дорогий
Дімитре.

Закарпатська обласна організація НСПУ

Завдячуючи публіцистичним відліт-
ням Гегані Андріївни Алекачандруч-
урі та лікарю Тарасу Андрійовичу Гого-
вацькому у зв'язку з тяжкою втрапою
— смертю найдорожчої людини — матері!
Головацької
Ольги Леонівни,
Щиро поділяємо з вами біль непо-
правної втрати.

Ольга Леонівни, Головацької

Коллектив медичного факультету ДВНЗ
«УжНУ» поділяють біль непоправної
втрати і висловлюють сердечні спів-
чуття професору кафедри анатомії
людини та гістології Андрію Степан-
овичу Головацькому з приводу тяжкої
втрати — смерті дружини
Головацької
Ольги Леонівни.

ОНУФРІЯ
Михайла Василювича.
Хай земля йому буде пухом.

ПОВІДОМЛЕННЯ ПРО ОПРИЮДНЕННЯ ПРОЄКТУ ДОКУМЕНТА ДЕРЖАВНОГО ПЛАНУВАННЯ ТА ЗАВІТ ПРО СТРАТЕГІЧНУ ЕКОЛОГІЧНУ ОЦІНКУ
Повна назва документа державного планування: Детальний план території, обмеженої вулицями Михайла Ломоносова, Соборненською, Івано Кривола та фермаці Факоці у місті Ужгороді.
Орган, що приймає рішення про затвердження документа державного планування: Ужгородська міська рада.
Початку та строки здійснення проєкту: відповідно до ст. 12 Закону України «Про стратегічну екологічну оцінку» проєкт стратегічної екологічної оцінки «Про стратегічну екологічну оцінку» розробляється протягом встановленого строку, підлягає обов'язковому розгляду замовником. За результатами розгляду замовник враховує одержані зауваження або вимогові зміни до проекту документа державного планування та завіт про страте-гічну екологічну оцінку, одержані протягом встановленого строку, підлягають обов'язковому розгляду замовником. Дата, час і місце проведення запланованих громадських слухань (у разі проведення): 19 червня 2019 року на сайті <https://rada-uzhgorod.gov.ua/> та триватиме до 20 червня 2019 р.
Способи участі громадськості: громадськість у межах строку громадського обговорення має право подати в письмовій формі зауваження та пропозиції до завіт про страте-гічну екологічну оцінку та проєкту документа державного планування. Усі зауваження і пропозиції до проєкту документа державного планування та завіт про страте-гічну екологічну оцінку, одержані протягом встановленого строку, підлягають обов'язковому розгляду замовником. За результатами розгляду замовник враховує одержані зауваження або вимогові зміни до проекту документа державного планування та завіт про страте-гічну екологічну оцінку, одержані протягом встановленого строку, підлягають обов'язковому розгляду замовником. Дата, час і місце проведення запланованих громадських слухань (у разі проведення): 19 червня 2019 року на сайті <https://rada-uzhgorod.gov.ua/> та триватиме до 20 червня 2019 р.

ПОВІДОМЛЕННЯ ПРО ОПРИЮДНЕННЯ ПРОЄКТУ ДОКУМЕНТА ДЕРЖАВНОГО ПЛАНУВАННЯ ТА ЗАВІТ ПРО СТРАТЕГІЧНУ ЕКОЛОГІЧНУ ОЦІНКУ
Повна назва документа державного планування: Детальний план території, обмеженої вулицями Михайла Ломоносова, Соборненською, Івано Кривола та фермаці Факоці у місті Ужгороді.
Орган, що приймає рішення про затвердження документа державного планування: Ужгородська міська рада.
Початку та строки здійснення проєкту: відповідно до ст. 12 Закону України «Про стратегічну екологічну оцінку» проєкт стратегічної екологічної оцінки «Про стратегічну екологічну оцінку» розробляється протягом встановленого строку, підлягає обов'язковому розгляду замовником. За результатами розгляду замовник враховує одержані зауваження або вимогові зміни до проекту документа державного планування та завіт про страте-гічну екологічну оцінку, одержані протягом встановленого строку, підлягають обов'язковому розгляду замовником. Дата, час і місце проведення запланованих громадських слухань (у разі проведення): 19 червня 2019 року на сайті <https://rada-uzhgorod.gov.ua/> та триватиме до 20 червня 2019 р.
Способи участі громадськості: громадськість у межах строку громадського обговорення має право подати в письмовій формі зауваження та пропозиції до завіт про страте-гічну екологічну оцінку та проєкту документа державного планування. Усі зауваження і пропозиції до проєкту документа державного планування та завіт про страте-гічну екологічну оцінку, одержані протягом встановленого строку, підлягають обов'язковому розгляду замовником. За результатами розгляду замовник враховує одержані зауваження або вимогові зміни до проекту документа державного планування та завіт про страте-гічну екологічну оцінку, одержані протягом встановленого строку, підлягають обов'язковому розгляду замовником. Дата, час і місце проведення запланованих громадських слухань (у разі проведення): 19 червня 2019 року на сайті <https://rada-uzhgorod.gov.ua/> та триватиме до 20 червня 2019 р.

2019 року о чотиринадцяті години в приміщенні Ужгородської міськради за адресою: м. Ужгород, пл. Паштова, 3.
Знайомитися з проєктом Детального плану території та отримати додаткову інформацію можна за адресою: 88000 Закарпатська обл., м. Ужгород, вул. Героїв Небесної Соти, 4.
Відповідальна особа: Садовникова Вероніка Олександрівна, тел. (0312)-61-71-03, е-mail: architect@rada-uzhgorod.gov.ua
Строк подання зауважень і пропозицій становить 30 днів, тобто до 20 червня 2019 року. Пропозиції та зауваження, подані після встановленого строку, не розглядаються.
Місцезахоплення названої екологічної інформації, у тому числі пов'язаної зі здоров'ям населення, що стосується документа державного планування: 88000 Закарпатська обл., м. Ужгород, вул. Героїв Небесної Соти, 4.
Необхідність проведення транскордонних консультацій щодо проєкту документа державного планування відсутня.

2019 року о чотиринадцяті години в приміщенні Ужгородської міськради за адресою: м. Ужгород, пл. Паштова, 3.
Знайомитися з проєктом Детального плану території та отримати додаткову інформацію можна за адресою: 88000 Закарпатська обл., м. Ужгород, вул. Героїв Небесної Соти, 4.
Відповідальна особа: Садовникова Вероніка Олександрівна, тел. (0312)-61-71-03, е-mail: architect@rada-uzhgorod.gov.ua
Строк подання зауважень і пропозицій становить 30 днів, тобто до 20 червня 2019 року. Пропозиції та зауваження, подані після встановленого строку, не розглядаються.
Місцезахоплення названої екологічної інформації, у тому числі пов'язаної зі здоров'ям населення, що стосується документа державного планування: 88000 Закарпатська обл., м. Ужгород, вул. Героїв Небесної Соти, 4.
Необхідність проведення транскордонних консультацій щодо проєкту документа державного планування відсутня.

ПОВІДОМЛЕННЯ ПРО ОПРИЮДНЕННЯ ПРОЄКТУ ДОКУМЕНТА ДЕРЖАВНОГО ПЛАНУВАННЯ ТА ЗАВІТ ПРО СТРАТЕГІЧНУ ЕКОЛОГІЧНУ ОЦІНКУ
Повна назва документа державного планування: Детальний план території, обмеженої вулицями Михайла Ломоносова, Соборненською, Івано Кривола та фермаці Факоці у місті Ужгороді.
Орган, що приймає рішення про затвердження документа державного планування: Ужгородська міська рада.
Початку та строки здійснення проєкту: відповідно до ст. 12 Закону України «Про стратегічну екологічну оцінку» проєкт стратегічної екологічної оцінки «Про стратегічну екологічну оцінку» розробляється протягом встановленого строку, підлягає обов'язковому розгляду замовником. За результатами розгляду замовник враховує одержані зауваження або вимогові зміни до проекту документа державного планування та завіт про страте-гічну екологічну оцінку, одержані протягом встановленого строку, підлягають обов'язковому розгляду замовником. Дата, час і місце проведення запланованих громадських слухань (у разі проведення): 19 червня 2019 року на сайті <https://rada-uzhgorod.gov.ua/> та триватиме до 20 червня 2019 р.
Способи участі громадськості: громадськість у межах строку громадського обговорення має право подати в письмовій формі зауваження та пропозиції до завіт про страте-гічну екологічну оцінку та проєкту документа державного планування. Усі зауваження і пропозиції до проєкту документа державного планування та завіт про страте-гічну екологічну оцінку, одержані протягом встановленого строку, підлягають обов'язковому розгляду замовником. За результатами розгляду замовник враховує одержані зауваження або вимогові зміни до проекту документа державного планування та завіт про страте-гічну екологічну оцінку, одержані протягом встановленого строку, підлягають обов'язковому розгляду замовником. Дата, час і місце проведення запланованих громадських слухань (у разі проведення): 19 червня 2019 року на сайті <https://rada-uzhgorod.gov.ua/> та триватиме до 20 червня 2019 р.



У К Р А Ї Н А

**ЗАКАРПАТСЬКА ОБЛАСНА ДЕРЖАВНА АДМІНІСТРАЦІЯ
ДЕПАРТАМЕНТ ЕКОЛОГІЇ ТА ПРИРОДНИХ РЕСУРСІВ**

пл. Народна , 4, м.Ужгород, 88008, тел.: 61-67-01, 61-55-36, 61-36-89
веб-сайт: ecozakarp.at.gov.ua, e-mail: central@ecozakarp.at.gov.ua, код ЄДРПОУ 38766364

19.06.2019 № 968/02-01 На № 01-22/438 від 12.06.2019

**Управління містобудування та
архітектури Ужгородської
міської ради**

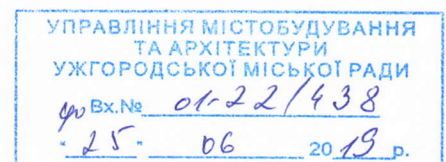
Відповідно до листа управління містобудування та архітектури Ужгородської міської ради від 12.06.2019 №01-22/438 департамент повторно розглянув матеріали звіту про визначення обсягу стратегічної екологічної оцінки внесення змін у детальний план території, обмеженого вулицями Загорська, Мінська, Тютюнова та інформує про наступне.

Пропонуємо врахувати зауваження і пропозиції та деталізувати інформацію, що має бути включена до звіту про стратегічну екологічну оцінку, викладені у листах департаменту від 07.05.2019 №692/02-01 та від 06.06.2019 №881/02-01.

В.о. директора департаменту

Ю.ШПОНТАК

Бахарев
616701





ЗАКАРПАТСЬКА ОБЛАСНА ДЕРЖАВНА АДМІНІСТРАЦІЯ
ДЕПАРТАМЕНТ ОХОРОНИ ЗДОРОВ'Я

пл. Народна, 4, м. Ужгород, 88008, тел 61-66-70, 61-55-38 факс
web-сайт: www.uoz-zak.gov.ua, e-mail: uoz@uoz-zak.gov.ua код ЄДРПОУ 02012852

18.06.2019 №31/06-3

На № 01-22/285 від 08.04.2019

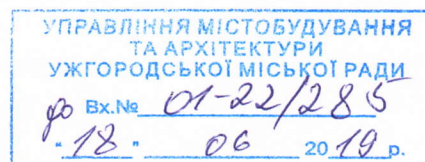
Ужгородська міська рада
управління містобудування та архітектури
вул. Небесної сотні, 4, м. Ужгород, 88000
architect@rada-uzhgorod.gov.ua

Повідомляємо, що комісією було розглянуто звіт про стратегічну екологічну оцінку «Внесення змін в детальний план території, обмеженої вулицями: Загорська, Мінська, Тютюнова». Пропозицій та зауважень немає.

В. о. директора департаменту

 Т. МІЦЬО

Кочубайло
641499
Керімова
630375





ДЕРЖАВНА СЛУЖБА УКРАЇНИ З ПИТАНЬ БЕЗПЕЧНОСТІ ХАРЧОВИХ ПРОДУКТІВ ТА
ЗАХИСТУ СПОЖИВАЧІВ

**УЖГОРОДСЬКЕ МІСЬКЕ УПРАВЛІННЯ
ГОЛОВНОГО УПРАВЛІННЯ ДЕРЖПРОДСПОЖИВСЛУЖБИ В
ЗАКАРПАТСЬКІЙ ОБЛАСТІ**

88007 м. Ужгород, вул. Золота, 24

тел. (0312) 67-11-24

e-mail: uzhmisto@zak-dpss.gov.ua

код ЄДРПОУ 40314229

21.06.2019 № 20.3- 05/240

На № 01-22/413 від 03.06.2019

Начальнику управління містобудування та
архітектури Ужгородської міської ради
Боршовському О.І.

На Ваш лист щодо надання стратегічної екологічної оцінки проекту
детального плану території міста Ужгорода, обмеженого вулицями Загорська,
Мінська, Тютюнова, інформуємо про наступне:

Для запобігання негативного впливу на здоров'я населення необхідно
враховувати вимоги розділу 7, п.7.1. Державних санітарних правил « Про
затвердження Державних санітарних правил планування та забудови
населених пунктів», затверджених наказом МОЗ України від 19.06.1996 №
173, та внесеними змінами « Про затвердження Змін до Державних санітарних
правил планування та забудови населених пунктів», Наказом МОЗ України
від 18.05.2018 № 952: необхідно передбачати відповідно до діючих
будівельних норм і правил комплексну інженерну інфраструктуру, що
включає централізовані системи водопостачання і каналізації, тепло-, газо- і
енергопостачання, санітарної очистки та інших видів інженерного
обладнання і благоустрою, що забезпечують охорону навколишнього
середовища і сприятливі умови для проживання населення.

Начальник

Л.І. Ігнацевич

Коломоєць Л.В.

**Громадські обговорення Звітів про стратегічну екологічну оцінку
до детальних планів територій та проектів містобудівної документації**

19 червня 2019
15:00

м. Ужгород
(велика зала міської ради)

ПРИСУТНІ:

Учасники громадських слухань у кількості 18 осіб (згідно зі списком), в т.ч.:

- головуєчий – начальник управління містобудування та архітектури, головний архітектор міста Боршовський О.І.;
- секретар – начальник відділу регулювання забудови управління містобудування та архітектури Каліновська О.Є.

СЛУХАЛИ:

Головуючий Боршовський О.І доповів, що відповідно до ст. 21 Закону України «Про регулювання містобудівної діяльності», ст. 12 Закону України «Про стратегічну екологічну оцінку», постанови Кабінету Міністрів України від 25.05.2011 № 555 «Про затвердження порядку проведення громадських слухань щодо врахування громадських інтересів під час розроблення проектів містобудівної документації на місцевому рівні», а також відповідно до розпорядження міського голови від 21.05.2019 № 231 **22.05.2019 – 20.06.2019** проходять громадські обговорення містобудівної документації та Звітів про стратегічну екологічну оцінку до детальних планів територій: «Внесення змін в детальний план території, обмеженої вулицями Загорською, Мінською, Тютюновою», «Детальний план території, обмеженої вулицями Юрія Гагаріна, Коритнянською та межею міста», «Детальний план території, обмеженої вулицями Михайла Ломоносова, Собранецькою, Івана Крилова та Ференца Ракоці» та ознайомив з порядком денним і регламентом засідання.

На даному засіданні проводиться заключний етап обговорення.

ПРОПОНУЄТЬСЯ затвердити порядок денний та регламент громадських слухань.

Порядок денний :

1. Затвердження порядку денного та регламенту громадських слухань.
2. Обрання секретаря та лічильної комісії.
3. Обговорення: доповідь головуєчого; розробників окремо кожного проекту містобудівної документації.
4. Обговорення проектів містобудівної документації та Звітів про стратегічну екологічну оцінку до детальних планів територій:
 - 4.1. «Внесення змін в детальний план території, обмеженої вулицями Загорською, Мінською, Тютюновою» – рішення міської ради від 28.02.2019 №1468; замовник – управління містобудування та архітектури, розробник – ТОВ «ПБК «Закарпатреконструкція» (м. Ужгород);
 - 4.2. «Детальний план території, обмеженої вулицями Юрія Гагаріна, Коритнянською та межею міста» – п. 1.18 рішення міської ради від 08.02.2019 №989; замовник – управління містобудування та архітектури, розробник – ТОВ «ПБК «Закарпатреконструкція» (м. Ужгород);

4.3. «Детальний план території, обмеженої вулицями Михайла Ломоносова, Собранецькою, Івана Крилова та Ференца Ракоці» – п. 1.26 рішення міської ради від 26.06.2019 № 1139; замовник – управління містобудування та архітектури, розробник – ТОВ «ПБК «Закарпатреконструкція» (м. Ужгород).

5. Запитання до основних доповідачів. Дебати, обговорення.

6. Надання пропозицій щодо проекту детального плану території, голосування учасників громадських слухань за включення принципових зауважень до проекту резолюції.

7. Оголошення резолюції громадських слухань.

Регламент громадських обговорень:

1. Доповідь головуючого (Боршовський О.І.) – 5хв.

2. Доповідь розробника детального плану території – 15 хв.

3. Виступи учасників громадських слухань – 3 хв.

4. Обговорення пропозицій – 15 хв.

5. Голосування – 5 хв.

6. Оголошення резолюції – 10 хв.

7. Кількість голосів для схвалення – більшість присутніх.

ВИРІШИЛИ: Затвердити порядок денний і регламент засідання.

ГОЛОСУВАЛИ:

«За» - 18

«Проти» - 0

«Утримались» - 0

РІШЕННЯ ПРИЙНЯТЕ.

Головуючий Боршовський О.І. запропонував обрати секретарем громадських слухань начальника відділу регулювання забудови управління містобудування та архітектури Каліновську О.Є. Пропонується обрати лічильну комісію громадських слухань в складі: голова – Стричик О.Г. – начальник відділу дизайну міського середовища управління містобудування та архітектури, члени лічильної комісії – Калинич І.І., Іваникович П.П.

ГОЛОСУВАЛИ:

«За» – 18

«Проти» – 0

«Утримались» – 0

РІШЕННЯ ПРИЙНЯТЕ.

ВИРІШИЛИ: Обрати секретаря громадських обговорень – Каліновську О.Є., лічильну комісію – Стричик О.Г., Калинича І.І., Іваниковича П.П.

ОБГОВОРЕННЯ:

1. **Внесення змін в детальний план території, обмеженої вулицями Загорською, Мінською, Тютюновою.**

ВИСТУПИЛИ:

Боршовський О.І. повідомив, що підставою розроблення містобудівної документації є рішення XXXIV сесії Ужгородської міської ради VII скликання від 28.02.2019 № 1468 «Про внесення змін у детальний план території, обмеженої вулицями Загорська, Мінська, Тютюнова».

Згідно вимог ст. 21 Закону України «Про регулювання містобудівної діяльності», ст. 12 Закону України «Про стратегічну екологічну оцінку» Заява про визначення обсягу стратегічної екологічної оцінки з 18.04.2019 по 03.05.2019 була оприлюднена у ЗМІ. 08.05.2019 – розгляд робочою групою при управлінні містобудування та архітектури з питань розгляду зауважень та пропозицій, що надійшли по заяві про визначення обсягу стратегічної екологічної оцінки (протокол № 9). Зауважень і пропозицій від громадськості не надходило, враховано і взято за основу зауваження і пропозиції, що надійшли від департаменту екології та природних ресурсів Закарпатської ОДА, Головного управління Держпродспоживслужби в Закарпатській області, департаменту охорони здоров'я Закарпатської ОДА. Копію протоколу № 9 від 08.05.2019 направлено розробнику детального плану для врахування в роботі.

Відповідно до розпорядження міського голови 21.05.2019 № 231 22.05.2019 – 20.06.2019 проект містобудівної документації та Звіт про стратегічну екологічну оцінку до детального плану розміщений на офіційному сайті Ужгородської міської ради та у ЗМІ для громадського обговорення. Зауважень і пропозицій від громадськості не надходило. Враховано і взято за основу зауваження і пропозиції, що надійшли від департаменту екології та природних ресурсів Закарпатської ОДА, Головного управління Держпродспоживслужби в Закарпатській області, департаменту охорони здоров'я Закарпатської ОДА. Копію протоколу № 9 від 08.05.2019 направлено розробнику детального плану для врахування в роботі.

Під час громадських слухань звернень та зауважень до проекту містобудівної документації та Звіту про стратегічну екологічну оцінку не поступало.

Несух М.М. (директор ТОВ «ПБК «Закарпатреконструкція») доповів, що загальна площа детального плану становить 17,6 га, він розділений на дві частини – під житлову індивідуальну забудову та іншу громадську забудову. Метою розроблення проекту детального плану було планування території та опрацювання СЕО. Держкомземом було надано дозволи на розроблення проекту відведення земельних ділянок для розміщення малоповерхової житлової забудови садибного типу для учасників АТО. Червоні лінії вулиць залишились без змін. Основні техніко-економічні показники ДПТ: зони зелених насаджень спецпризначення – 1,1 га, торгівельні зони – 1,38га, ділова зона – 0,77 га.

Чепкий О.О. повідомив, що при нараді в Закарпатській облдержадміністрації на території відведеній під індивідуальну забудову необхідно визначити розміщення ТП для забезпечення цього кварталу електроенергією.

Боршовський О.І. Розміщення ТП заплановано на території іншої громадської забудови після укладення договору сервітуту.

Несух М.М. повідомив, що негативних впливів по стратегічній екологічній оцінці не виявлено.

Боршовський О.І. Пропоную ДТП взяти за основу та подати на затвердження міською радою.

РЕЗОЛЮЦІЯ

1. Підтримати проект ДТП, рекомендувати подати проект рішення про затвердження містобудівної документації на розгляд Ужгородської міської ради

(відповідно до п. 8 ст. 19 Закону України «Про регулювання містобудівної діяльності»).

2. Довести зміст цієї резолюції громадського слухання до депутатів міської ради, керівників виконавчих органів міської ради для розгляду та оприлюднити текст резолюції на офіційному сайті міської ради.

ГОЛОСУВАЛИ:

«За» – 16

«Проти» – 0

«Утримались» – 1

Не голосували – 1

УХВАЛИЛИ: Погодити текст резолюції.

2. Детальний план території, обмеженої вулицями Юрія Гагаріна, Коритнянською та межею міста.

ВИСТУПИЛИ:

Боршовський О.І. повідомив, що підставою для розроблення проекту є рішення XIX сесії Ужгородської міської ради VII скликання 08.02.2018 № 989 «Про розроблення містобудівної документації».

Даний детальний план розглядався на засіданнях архітектурно-містобудівної ради при управлінні містобудування та архітектури Ужгородської міської ради.

Цей детальний план уже вдруге поданий на громадські слухання, оскільки з 14.09.2018 по 13.10.2018 були проведені громадські обговорення містобудівної документації, а 23.10.2018 обговорення з громадськістю пройшли у великій залі міської ради. Проте, у зв'язку з вступом у дію 12.10.2018 Закону України «Про стратегічну екологічну оцінку» містобудівна документація підлягає обов'язковій стратегічній оцінці.

З 19.03.2019 по 05.04.2019 була оприлюднена у ЗМІ Заява про визначення обсягу стратегічної екологічної оцінки «Детальний план території, обмеженої вулицями Юрія Гагаріна, Коритнянською та межею міста». 08.04.2019 – розгляд робочою групою при управлінні містобудування та архітектури з питань розгляду зауважень та пропозицій, що надійшли по заяві про визначення обсягу стратегічної екологічної оцінки (протокол № 2). Зауважень і пропозицій від громадськості не надходило, враховано і взято за основу зауваження і пропозиції, що надійшли від департаменту екології та природних ресурсів Закарпатської ОДА, Головного управління Держпродспоживслужби в Закарпатській області. Копію протоколу № 2 від 08.04.2019 направлено розробнику детального плану для врахування в роботі.

Відповідно до розпорядження міського голови 21.05.2019 № 231 22.05.2019 – 20.06.2019 проект містобудівної документації та Звіт про стратегічну екологічну оцінку до детального плану розмішений на офіційному сайті Ужгородської міської ради та у ЗМІ для громадського обговорення.

Під час громадських слухань звернень та зауважень до проекту містобудівної документації та Звіту про стратегічну екологічну оцінку не поступало.

Несух М.М. (директор ТОВ «ПБК «Закарпатреконструкція») доповів, що проект детального плану розроблений з врахуванням звіту про стратегічну екологічну оцінку. Встановлені чіткі межі м. Ужгород, запроектовано дорогу по

межі міста і з'єднано нею вул. Юрія Гагаріна. Проектовану забудову розміщено вздовж вулиці з можливістю виокремлення.

Площа детального плану території становить 38,45 га. Основні техніко-економічні показники:

площа житлової зони – 27,5 га,

площа вулично-дорожньої мережі – 3,8 га,

площа зон транспортної інфраструктури – 3,5 га,

площа озеленення (існуюче) – 5,4 га,

площа озеленення (проектне) – 6,5 га.

Боршовський О.І. Чи були погодження з Баранинською сільською радою?

Чепкий О.О. Не бачу доцільності погодження з ними детального плану, оскільки зараз узгоджуються землі з Баранинською ОТГ.

Несух М.М. Даний детальний план території доповнений звітом і розділом СЕО.

Боршовський О.І. Пропоную ДТП взяти за основу та подати на затвердження міською радою.

РЕЗОЛЮЦІЯ

1. Підтримати проект ДТП, рекомендувати подати проект рішення про затвердження містобудівної документації на розгляд Ужгородської міської ради (відповідно до п.8 ст.19 Закону України «Про регулювання містобудівної діяльності»).

2. Довести зміст цієї резолюції громадського слухання до депутатів міської ради, керівників виконавчих органів міської ради для розгляду та оприлюднити текст резолюції на офіційному сайті міської ради.

ГОЛОСУВАЛИ:

«За» - 18

«Проти» - 0

«Утримались» – 0

УХВАЛИЛИ: Погодити текст резолюції.

3. Детальний план території, обмеженої вулицями Михайла Ломоносова, Собранецькою, Івана Крилова та Ференца Ракоці.

ВИСТУПИЛИ:

Боршовський О.І. : Підставою для розроблення проекту є рішення XXIV сесії Ужгородської міської ради VII скликання 26.06.2018 № 1139 «Про розроблення містобудівної документації».

16.07.2018 (протокол № 13), 04.09.2018 (протокол № 17), 21.02.2019 (протокол № 2), 12.03.2019 (протокол № 3) та 28.03.2019 (протокол № 4) даний детальний план території розглядався на засіданнях архітектурно-містобудівних рад при управлінні містобудування та архітектури Ужгородської міської ради.

Заява про визначення обсягу стратегічної екологічної оцінки «Детальний план території, обмеженої вулицями Михайла Ломоносова, Собранецькою, Івана Крилова та Ференца Ракоці» з 19.03.2019 по 05.04.2019 була оприлюднена у ЗМІ. 08.04.2019 – розгляд робочою групою при управлінні містобудування та архітектури з питань розгляду зауважень та пропозицій, що надійшли по заяві про визначення обсягу стратегічної екологічної оцінки (протокол № 3).

Зауважень і пропозицій від громадськості не надходило, враховано і взято за основу зауваження і пропозиції, що надійшли від департаменту екології та природних ресурсів Закарпатської ОДА, Головного управління Держпродспоживслужби в Закарпатській області. Копію протоколу № 3 від 08.04.2019 направлено розробнику детального плану для врахування в роботі.

Відповідно до розпорядження міського голови 21.05.2019 № 231 22.05.2019 – 20.06.2019 проект містобудівної документації та Звіт про стратегічну екологічну оцінку до детального плану розміщений на офіційному сайті Ужгородської міської ради та у ЗМІ для громадського обговорення.

Під час громадських слухань звернень та зауважень до проекту містобудівної документації та Звіту про стратегічну екологічну оцінку не поступало.

Несух М.М. (директор ТОВ «ПБК «Закарпатреконструкція») доповів, що метою розроблення є впорядкування території, де історично склалась забудова. Територія детального плану умовно розділена на дві частини – територія рафанди (де залишено все без змін, лише уточнено), друга – змішана забудова, оскільки багато існуючої індивідуальної забудови. Територія згідно історико-архітектурного опорного плану м. Ужгорода входить до історичного ареалу міста, тому надбудов та нового будівництва не передбачається. Проектом враховано історико-архітектурний опорний план м. Ужгорода, містобудівну документацію було доопрацьовано відповідно до рекомендацій та зауважень архітектурно-містобудівної ради.

Площа детального плану території становить 4,25 га, з яких:
площа історичного ареалу – 4,25 га,
площа територій пам'яток архітектури – 0,9 га,
площа забудови – 1,12 га
площа вулично-дорожньої мережі – 0,54 га,
площа озеленення – 1,85 га.

Також даний проект доповнений розділом СЕО.

Боршовський О.І. Пропоную ДТП взяти за основу та подати на затвердження міською радою.

РЕЗОЛЮЦІЯ

1. Підтримати проект ДТП, рекомендувати подати проект рішення про затвердження містобудівної документації на розгляд Ужгородської міської ради (відповідно до п.8 ст.19 Закону України «Про регулювання містобудівної діяльності»).

2. Довести зміст цієї резолюції громадського слухання до депутатів міської ради, керівників виконавчих органів міської ради для розгляду та оприлюднити текст резолюції на офіційному сайті міської ради.

ГОЛОСУВАЛИ:

«За» - 17


«Проти» - 0

«Утримались» – 1

УХВАЛИЛИ: Погодити текст резолюції.

Головуючий на громадських слуханнях

Секретар громадських слухань



О. БОРШОВСЬКИЙ

О. КАЛІНОВСЬКА