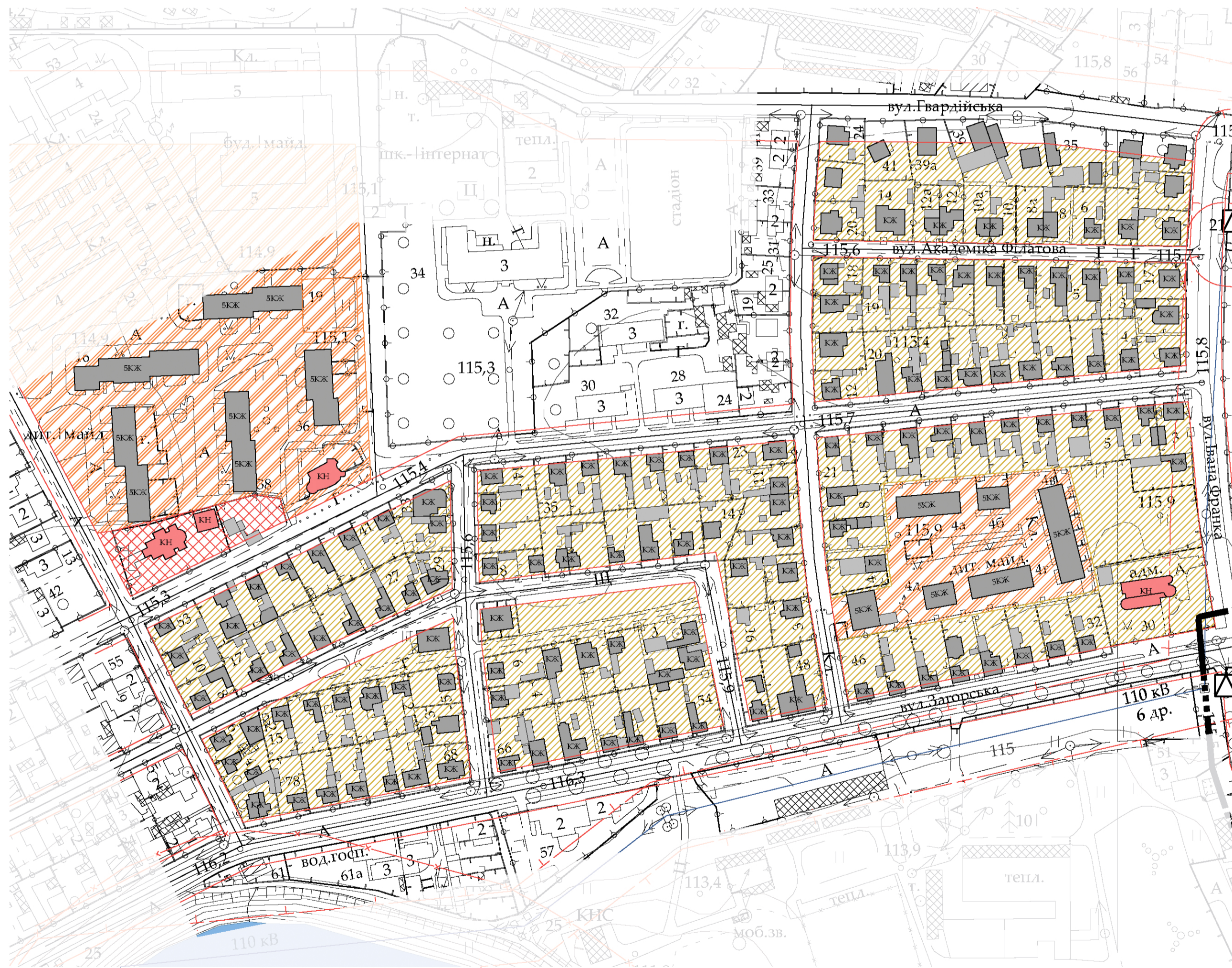
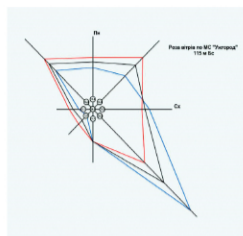
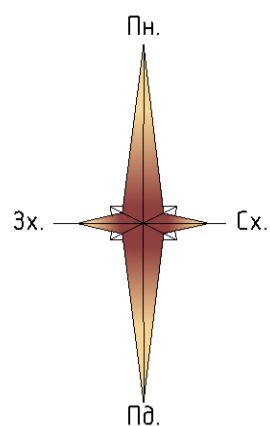


УЖГОРОД

ДЕТАЛЬНИЙ ПЛАН ТЕРИТОРІЇ

СХЕМА РОЗТАШУВАННЯ ТЕРИТОРІЇ У ПЛАНУВАЛЬНІЙ СТРУКТУРІ НАСЕЛЕНОГО ПУНКТУ. СХЕМА ІСНУЮЧОГО ВИКОРИСТАННЯ. ОПОРНИЙ ПЛАН. СХЕМА ІСНУЮЧИХ ПЛАНУВАЛЬНИХ ОБМЕЖЕНЬ.

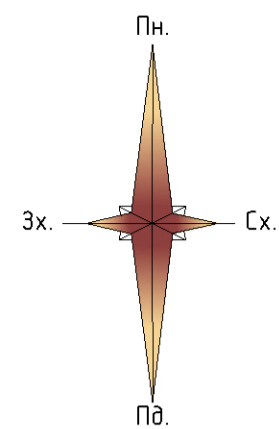


УМОВНІ ПОЗНАЧЕННЯ

- МЕЖІ ТЕРИТОРІЇ**
- МЕЖА ДЕТАЛЬНОГО ПЛАНУВАННЯ
- ПОКРИТТЯ ПОВЕРХНІ**
- ВОДНІ ПОВЕРХНІ
 - ОЗЕЛЕНЕННЯ
- БУДІВЛІ І СПОРУДИ**
- ЖИТЛОВІ БУДІВКИ
 - ЖИТЛОВІ БУДІВКИ (ВЕДЕТЬСЯ БУДІВНИЦТВО)
 - НЕЖИТЛОВІ БУДІВЛІ
 - ГРОМАДСЬКІ БУДІВЛІ
 - ОГОРОЖІ
- ВУЛИЧНО-ДОРОЖНЯ МЕРЕЖА**
- ВУЛИЦЯ РАЙОННОГО ЗНАЧЕННЯ
 - ЖИТЛОВА ВУЛИЦЯ
 - ЧЕРВОНІ ЛІНІЇ
- ІНЖЕНЕРНЕ ОБЛАДНАННЯ ТЕРИТОРІЇ**
- КОМПЛЕКСНА ТРАНСФОРМАТОРНА ПІДСТАНЦІЯ (КТП)
 - ПОВІТРЯНА ЛІНІЯ ЕЛЕКТРОПЕРЕДАЧ
 - ГАЗОРОЗПОДІЛЬЧИЙ ПУНКТ (ГРП)
- ПЛАНУВАЛЬНІ ОБМЕЖЕННЯ**
- САНІТАРНО-ЗАХИСНА ЗОНА
 - ОХОРОННА ЗОНА ІНЖЕНЕРНИХ МЕРЕЖ
 - ВОДООХОРОННА ЗОНА

Змін. Ів. номер	
Підписі, дата	
Ів. номер	

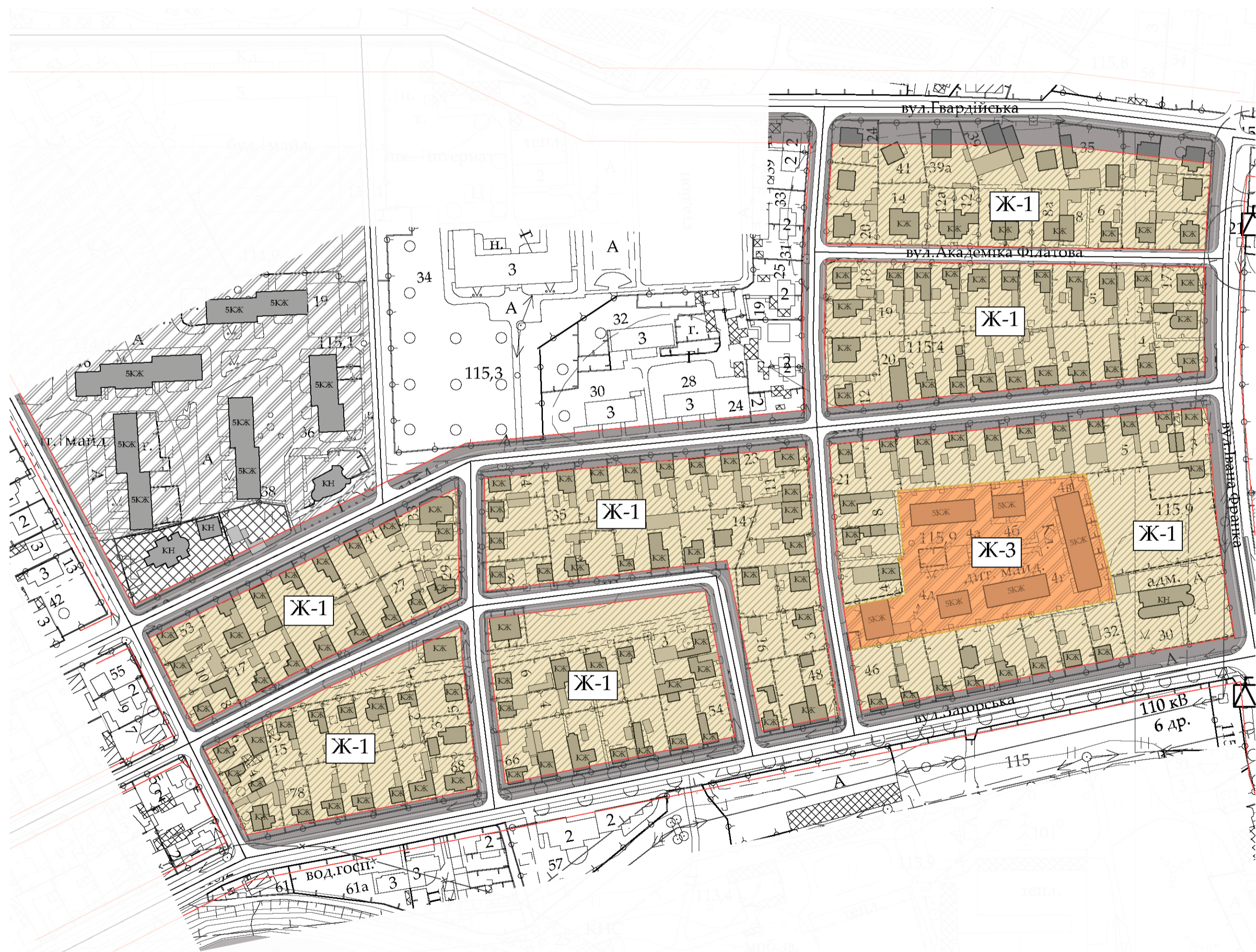
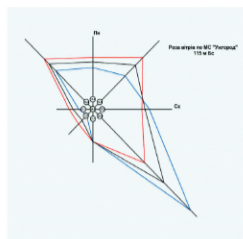
			058-ДПТ/2021		
			«Детальний план території, обмеженої вулицями Загорською, Поліни Осипенко, Михайла Салтикова-Щедрина, Кіндрата Рилєєва, Гвардійською та Закарпатською».		
Змін.	Класс.	Арх.	Стадія	Аркуші	Аркушів
			ДПТ	58.1	5
Директор	Несух М.М.	код 4748 А	Детальний план території		
ПІП	Несух М.М.		СХЕМА РОЗТАШУВАННЯ ТЕРИТОРІЇ У ПЛАНУВАЛЬНІЙ СТРУКТУРІ НАСЕЛЕНОГО ПУНКТУ. СХЕМА ІСНУЮЧОГО ВИКОРИСТАННЯ. ОПОРНИЙ ПЛАН. СХЕМА ІСНУЮЧИХ ПЛАНУВАЛЬНИХ ОБМЕЖЕНЬ.		
ГАП	Віровбал В.І.		Товариство з обмеженою відповідальністю «Закарпатреконструкція» Ліцензія АГ №57538		
Архітектор	Приходько С.М.				
Розробив	Приходько С.М.				



УЖГОРОД

ДЕТАЛЬНИЙ ПЛАН ТЕРИТОРІЇ

СХЕМА ФУНКЦІОНАЛЬНОГО ЗОНУВАННЯ ТЕРИТОРІЇ



УМОВНІ ПОЗНАЧЕННЯ

МЕЖІ ТЕРИТОРІЇ

ІСНУЮЧА	ПРОЕКТНА	МЕЖА ДЕТАЛЬНОГО ПЛАНУВАННЯ

ФУНКЦІОНАЛЬНЕ ПРИЗНАЧЕННЯ ТЕРИТОРІЇ

ІСНУЮЧА	ПРОЕКТНА	ТЕРИТОРІЯ ЖИТЛОВОЇ САДИБНОЇ ЗАБУДОВИ
ІСНУЮЧА	ПРОЕКТНА	ТЕРИТОРІЯ ЖИТЛОВОЇ БАГАТОПОВЕРХОВОЇ ЗАБУДОВИ
ІСНУЮЧА	ПРОЕКТНА	ТЕРИТОРІЯ ГРОМАДСЬКОЇ ЗАБУДОВИ
ІСНУЮЧА	ПРОЕКТНА	ТРАНСПОРТНА ТЕРИТОРІЯ
ІСНУЮЧА	ПРОЕКТНА	ТЕРИТОРІЇ ІНЖЕНЕРНОЇ ІНФРАСТРУКТУРИ
ІСНУЮЧА	ПРОЕКТНА	ТЕРИТОРІЯ ОЗЕЛЕНЕННЯ ЗАГАЛЬНОГО КОРИСТУВАННЯ

ПОКРИТТЯ ПОВЕРХНІ

ІСНУЮЧА	ПРОЕКТНА	ВОДНІ ПОВЕРХНІ
ІСНУЮЧА	ПРОЕКТНА	ОЗЕЛЕНЕННЯ

БУДІВЛІ І СПОРУДИ

ІСНУЮЧА	ПРОЕКТНА	ЖИТЛОВІ БУДІВКИ
ІСНУЮЧА	ПРОЕКТНА	ЖИТЛОВІ БУДІВКИ (ВЕДЕТЬСЯ БУДІВНИЦТВО)
ІСНУЮЧА	ПРОЕКТНА	НЕЖИТЛОВІ БУДІВЛІ
ІСНУЮЧА	ПРОЕКТНА	ГРОМАДСЬКІ БУДІВЛІ
ІСНУЮЧА	ПРОЕКТНА	ОГОРОЖІ

ЗОНУВАННЯ

ІСНУЮЧА	ПРОЕКТНА	ДІЛОВА ЗОНА Г-1
ІСНУЮЧА	ПРОЕКТНА	НАВЧАЛЬНІ ЗОНИ Г-2
ІСНУЮЧА	ПРОЕКТНА	КУЛЬТУРНІ ТА СПОРТИВНІ ЗОНИ Г-3
ІСНУЮЧА	ПРОЕКТНА	ЛІКУВАЛЬНІ ЗОНИ Г-4
ІСНУЮЧА	ПРОЕКТНА	ТОРГІВЕЛЬНІ ЗОНИ Г-5
ІСНУЮЧА	ПРОЕКТНА	САДИБНА ЖИТЛОВА ЗАБУДОВА Ж-1
ІСНУЮЧА	ПРОЕКТНА	БАГАТОПОВЕРХОВА ЖИТЛОВА ЗАБУДОВА Ж-3
ІСНУЮЧА	ПРОЕКТНА	ЗМІШАНА ГРОМАДСЬКА І ЖИТЛОВА ЗАБУДОВА Ж-5
ІСНУЮЧА	ПРОЕКТНА	ТРАНСПОРТНА ТЕРИТОРІЯ ТР-2
ІСНУЮЧА	ПРОЕКТНА	ЗОНА ІНЖЕНЕРНОЇ ІНФРАСТРУКТУРИ ІН-2
ІСНУЮЧА	ПРОЕКТНА	РЕКРЕАЦІЙНА ЗОНА ОЗЕЛЕНЕНИХ ТЕРИТОРІЙ ЗАГАЛЬНОГО КОРИСТУВАННЯ Р-3
ІСНУЮЧА	ПРОЕКТНА	КОМУНАЛЬНО-СКЛАДСЬКА ЗОНА КС-3

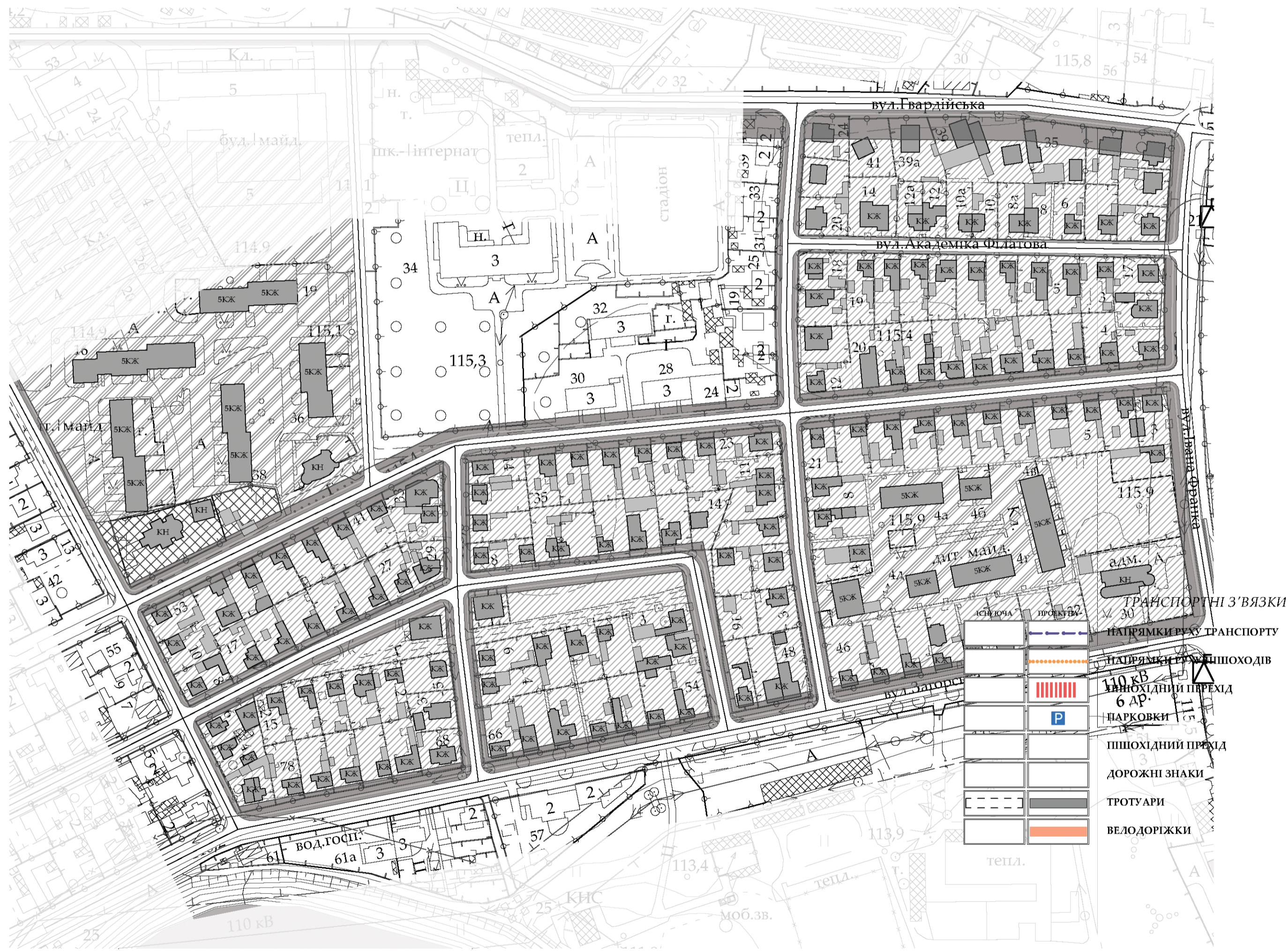
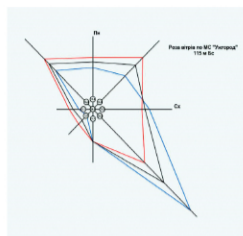
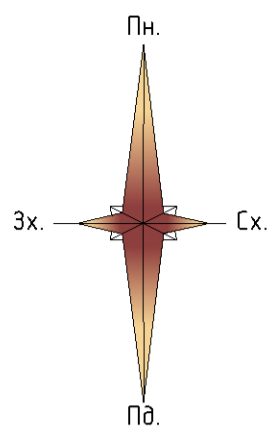
Зміє. Імв. номер	
Підписі. дата	
Імв. номер	

			058-ДПТ/2021				
			«Детальний план території, обмеженої вулицями Загорською, Поліни Осипенко, Михайла Салтикова-Щедрина, Кіндрата Рилєєва, Гвардійською та Закарпатською».				
Змін.	Класс.	Арх.		Детальний план території	Стадія	Аркуш	Аркушів
Директор	Несух М.М.	код 4748 А		ДПТ	58.3	5	
ПІП	Несух М.М.						
ГАП	Віровбал В.І.						
Архітектор	Приходько С.М.		СХЕМА ФУНКЦІОНАЛЬНОГО ЗОНУВАННЯ ТЕРИТОРІЇ. М 1:2000		Товариство з обмеженою відповідальністю «Закарпатреконструкція» Ліцензія АГ №57/508		
Розробив	Приходько С.М.						

УЖГОРОД

ДЕТАЛЬНИЙ ПЛАН ТЕРИТОРІЇ

СХЕМА ОРГАНІЗАЦІЇ РУХУ ТРАНСПОРТУ ТА ПІШОХОДІВ. ТИПОВІ ПОПЕРЕЧНІ ПРОФІЛІ ВУЛИЦЬ.



УМОВНІ ПОЗНАЧЕННЯ

МЕЖІ ТЕРИТОРІЇ

ІСНУЮЧА	ПРОЕКТНА	МЕЖА ДЕТАЛЬНОГО ПЛАНУВАННЯ
---------	----------	----------------------------

ФУНКЦІОНАЛЬНЕ ПРИЗНАЧЕННЯ ТЕРИТОРІЇ

ІСНУЮЧА	ПРОЕКТНА	ТЕРИТОРІЯ ЖИТЛОВОЇ САДИБНОЇ ЗАБУДОВИ
ІСНУЮЧА	ПРОЕКТНА	ТЕРИТОРІЯ ЖИТЛОВОЇ БАГАТОПОВЕРХОВОЇ ЗАБУДОВИ
ІСНУЮЧА	ПРОЕКТНА	ТЕРИТОРІЯ ГРОМАДСЬКОЇ ЗАБУДОВИ
ІСНУЮЧА	ПРОЕКТНА	ТРАНСПОРТНА ТЕРИТОРІЯ
ІСНУЮЧА	ПРОЕКТНА	ТЕРИТОРІЇ ІНЖЕНЕРНОЇ ІНФРАСТРУКТУРИ
ІСНУЮЧА	ПРОЕКТНА	ТЕРИТОРІЯ ОЗЕЛЕНЕННЯ ЗАГАЛЬНОГО КОРИСТУВАННЯ

ПОКРИТТЯ ПОВЕРХНІ

ІСНУЮЧА	ПРОЕКТНА	ВОДНІ ПОВЕРХНІ
ІСНУЮЧА	ПРОЕКТНА	ОЗЕЛЕНЕННЯ

БУДІВЛІ І СПОРУДИ

ІСНУЮЧА	ПРОЕКТНА	ЖИТЛОВІ БУДІВКИ
ІСНУЮЧА	ПРОЕКТНА	ЖИТЛОВІ БУДІВКИ (ВЕДЕТЬСЯ БУДІВНИЦТВО)
ІСНУЮЧА	ПРОЕКТНА	НЕЖИТЛОВІ БУДІВЛІ
ІСНУЮЧА	ПРОЕКТНА	ГРОМАДСЬКІ БУДІВЛІ
ІСНУЮЧА	ПРОЕКТНА	ОГОРОЖІ

ВУЛИЧНО-ДОРОЖНЯ МЕРЕЖА

ІСНУЮЧА	ПРОЕКТНА	ВУЛИЦЯ РАЙОННОГО ЗНАЧЕННЯ
ІСНУЮЧА	ПРОЕКТНА	ЖИТЛОВА ВУЛИЦЯ
ІСНУЮЧА	ПРОЕКТНА	ЧЕРВОНІ ЛІНІЇ
ІСНУЮЧА	ПРОЕКТНА	ТРОТУАРИ
ІСНУЮЧА	ПРОЕКТНА	ВЕЛОДОРІЖКИ

ІНЖЕНЕРНЕ ОБЛАДНАННЯ ТЕРИТОРІЇ

ІСНУЮЧА	ПРОЕКТНА	КОМПЛЕКСНА ТРАНСФОРМАТОРНА ПІДСТАНЦІЯ (КТП)
ІСНУЮЧА	ПРОЕКТНА	ПОВІТРЯНА ЛІНІЯ ЕЛЕКТРОПЕРЕДАЧ
ІСНУЮЧА	ПРОЕКТНА	ГАЗОРОЗПОДІЛЬЧИЙ ПУНКТ (ГРП)

ІСНУЮЧА	ПРОЕКТНА	ТРАНСПОРТНІ З'В'ЯЗКИ
ІСНУЮЧА	ПРОЕКТНА	НАПРЯМ КИРКУ ТРАНСПОРТУ
ІСНУЮЧА	ПРОЕКТНА	НАПРЯМ КИРКУ ПІШОХОДІВ
ІСНУЮЧА	ПРОЕКТНА	ВІХОХІДНИЙ ПЕРЕХІД
ІСНУЮЧА	ПРОЕКТНА	ПАРКОВКИ
ІСНУЮЧА	ПРОЕКТНА	ПІШОХІДНИЙ ПЕРЕХІД
ІСНУЮЧА	ПРОЕКТНА	ДОРОЖНІ ЗНАКИ
ІСНУЮЧА	ПРОЕКТНА	ТРОТУАРИ
ІСНУЮЧА	ПРОЕКТНА	ВЕЛОДОРІЖКИ

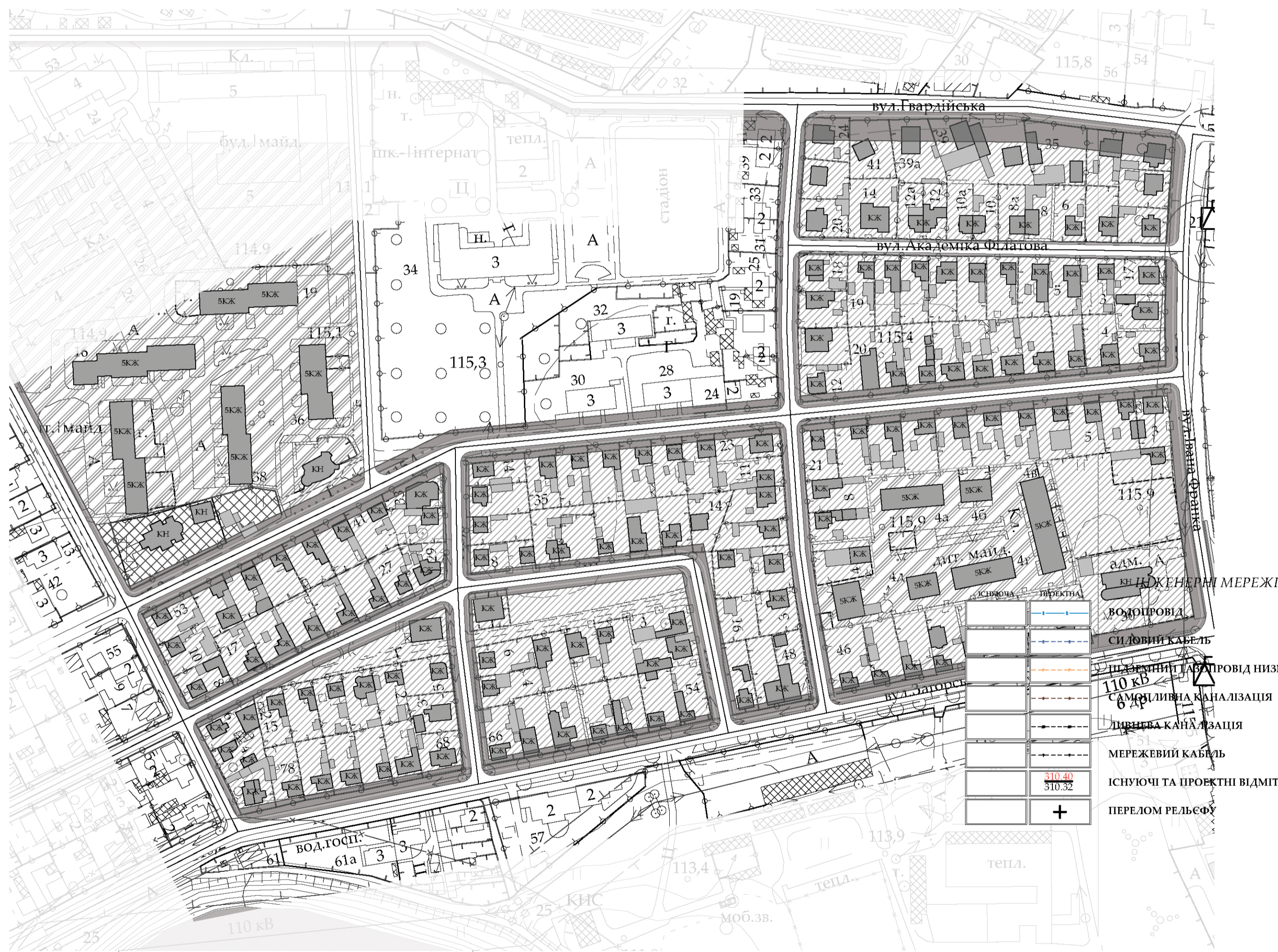
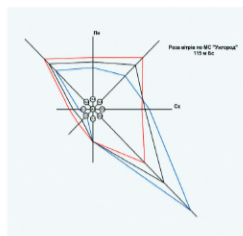
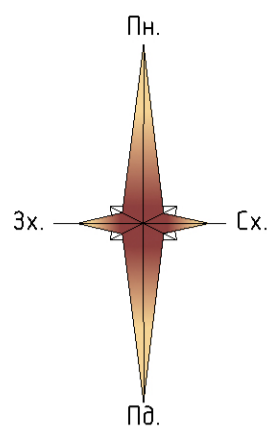
Зміє. Імв. номер	
Підписі. дата	
Імв. номер	

			058-ДПТ/2021				
			«Детальний план території, обмеженої вулицями Загорською, Поліни Осипенко, Михайла Салтикова-Щедрина, Кіндрата Рилієєва, Гвардійською та Закарпатською».				
Змін.	Клас.	Арк.		Детальний план території	Стадія	Аркуш	Аркушів
Директор	Несух М.М.	ПП			ДПТ	58.4	5
ГАП	Віровбал В.І.	ГАП					
Архітектор	Приходько С.М.	Архітектор					
Розробив	Приходько С.М.	Розробив					
			СХЕМА ОРГАНІЗАЦІЇ РУХУ ТРАНСПОРТУ ТА ПІШОХОДІВ. М.1:2000. ТИПОВІ ПОПЕРЕЧНІ ПРОФІЛІ ВУЛИЦЬ.				
			Товариство з обмеженою відповідальністю «Закарпатреконструкція» Ліцензія АГ №57538				

УЖГОРОД

ДЕТАЛЬНИЙ ПЛАН ТЕРИТОРІЇ

СХЕМА ІНЖЕНЕРНОЇ ПІДГОТОВКИ ТА ВЕРТИКАЛЬНОГО ПЛАНУВАННЯ. СХЕМА ІНЖЕНЕРНИХ МЕРЕЖ,
СПОРУД І ВИКОРИСТАННЯ ПІДЗЕМНОГО ПРОСТОРУ.



УМОВНІ ПОЗНАЧЕННЯ

МЕЖІ ТЕРИТОРІЇ

ІСНУЮЧА	ПРОЕКТНА	МЕЖА ДЕТАЛЬНОГО ПЛАНУВАННЯ

ФУНКЦІОНАЛЬНЕ ПРИЗНАЧЕННЯ ТЕРИТОРІЇ

ІСНУЮЧА	ПРОЕКТНА	ТЕРИТОРІЯ ЖИТЛОВОЇ САДИБНОЇ ЗАБУДОВИ
ІСНУЮЧА	ПРОЕКТНА	ТЕРИТОРІЯ ЖИТЛОВОЇ БАГАТОПОВЕРХОВОЇ ЗАБУДОВИ
ІСНУЮЧА	ПРОЕКТНА	ТЕРИТОРІЯ ГРОМАДСЬКОЇ ЗАБУДОВИ
ІСНУЮЧА	ПРОЕКТНА	ТРАНСПОРТНА ТЕРИТОРІЯ
ІСНУЮЧА	ПРОЕКТНА	ТЕРИТОРІЇ ІНЖЕНЕРНОЇ ІНФРАСТРУКТУРИ
ІСНУЮЧА	ПРОЕКТНА	ТЕРИТОРІЯ ОЗЕЛЕНЕННЯ ЗАГАЛЬНОГО КОРИСТУВАННЯ

ПОКРИТТЯ ПОВЕРХНІ

ІСНУЮЧА	ПРОЕКТНА	ВОДНІ ПОВЕРХНІ
ІСНУЮЧА	ПРОЕКТНА	ОЗЕЛЕНЕННЯ

БУДІВЛІ І СПОРУДИ

ІСНУЮЧА	ПРОЕКТНА	ЖИТЛОВІ БУДІВКИ
ІСНУЮЧА	ПРОЕКТНА	ЖИТЛОВІ БУДІВКИ (ВЕДЕТЬСЯ БУДІВНИЦТВО)
ІСНУЮЧА	ПРОЕКТНА	НЕЖИТЛОВІ БУДІВЛІ
ІСНУЮЧА	ПРОЕКТНА	ГРОМАДСЬКІ БУДІВЛІ
ІСНУЮЧА	ПРОЕКТНА	ОГОРОЖІ

ВУЛИЧНО-ДОРОЖНЯ МЕРЕЖА

ІСНУЮЧА	ПРОЕКТНА	ВУЛИЦЯ РАЙОННОГО ЗНАЧЕННЯ
ІСНУЮЧА	ПРОЕКТНА	ЖИТЛОВА ВУЛИЦЯ
ІСНУЮЧА	ПРОЕКТНА	ЧЕРВОНІ ЛІНІЇ
ІСНУЮЧА	ПРОЕКТНА	ТРОТУАРИ
ІСНУЮЧА	ПРОЕКТНА	ВЕЛОДОРІЖКИ

ІНЖЕНЕРНЕ ОБЛАДНАННЯ ТЕРИТОРІЇ

ІСНУЮЧА	ПРОЕКТНА	КОМПЛЕКСНА ТРАНСФОРМАТОРНА ПІДСТАНЦІЯ (КТП)
ІСНУЮЧА	ПРОЕКТНА	ПОВІТРЯНА ЛІНІЯ ЕЛЕКТРОПЕРЕДАЧ
ІСНУЮЧА	ПРОЕКТНА	ГАЗОРОЗПОДІЛЬЧИЙ ПУНКТ (ГРП)

ІСНУЮЧА	ПРОЕКТНА	ВОДОПРОВІД
ІСНУЮЧА	ПРОЕКТНА	СИЛОВИЙ КАБЕЛЬ
ІСНУЮЧА	ПРОЕКТНА	ПІДЗЕМНИЙ КАБЕЛЬ
ІСНУЮЧА	ПРОЕКТНА	САМОЛІВНА КАНАЛІЗАЦІЯ
ІСНУЮЧА	ПРОЕКТНА	ЛИВНЕВА КАНАЛІЗАЦІЯ
ІСНУЮЧА	ПРОЕКТНА	МЕРЕЖЕВИЙ КАБЕЛЬ
ІСНУЮЧА ТА ПРОЕКТНА	ВІДМІТКИ РЕЛЬЄФУ	
ІСНУЮЧА ТА ПРОЕКТНА	ПЕРЕЛОМ РЕЛЬЄФУ	

Зміє. Імв. номер	
Підписі. дата	
Імв. номер	

			058-ДПТ/2021		
			«Детальний план території, обмеженої вулицями Загорською, Поліни Осипенко, Михайла Салтикова-Щедрина, Кіндрата Рилєєва, Гвардійською та Закарпатською».		
Змін.	Клас.	Арх.	Стадія	Аркуш	Аркушів
			ДПТ	58.5	5
Директор	Несух М.М.	Арх.	Детальний план території		
П.П.	Несух М.М.	Арх.	СХЕМА ІНЖЕНЕРНОЇ ПІДГОТОВКИ ТА ВЕРТИКАЛЬНОГО ПЛАНУВАННЯ. СХЕМА ІНЖЕНЕРНИХ МЕРЕЖ, СПОРУД І ВИКОРИСТАННЯ ПІДЗЕМНОГО ПРОСТОРУ. М 1:2000		
ГАП	Вірвбал В.І.	Арх.	Товариство з обмеженою відповідальністю «Закарпатреконструкція» Ліцензія АГ №57538		
Архітектор	Приходько С.М.	Арх.			
Розробив	Приходько С.М.	Арх.			