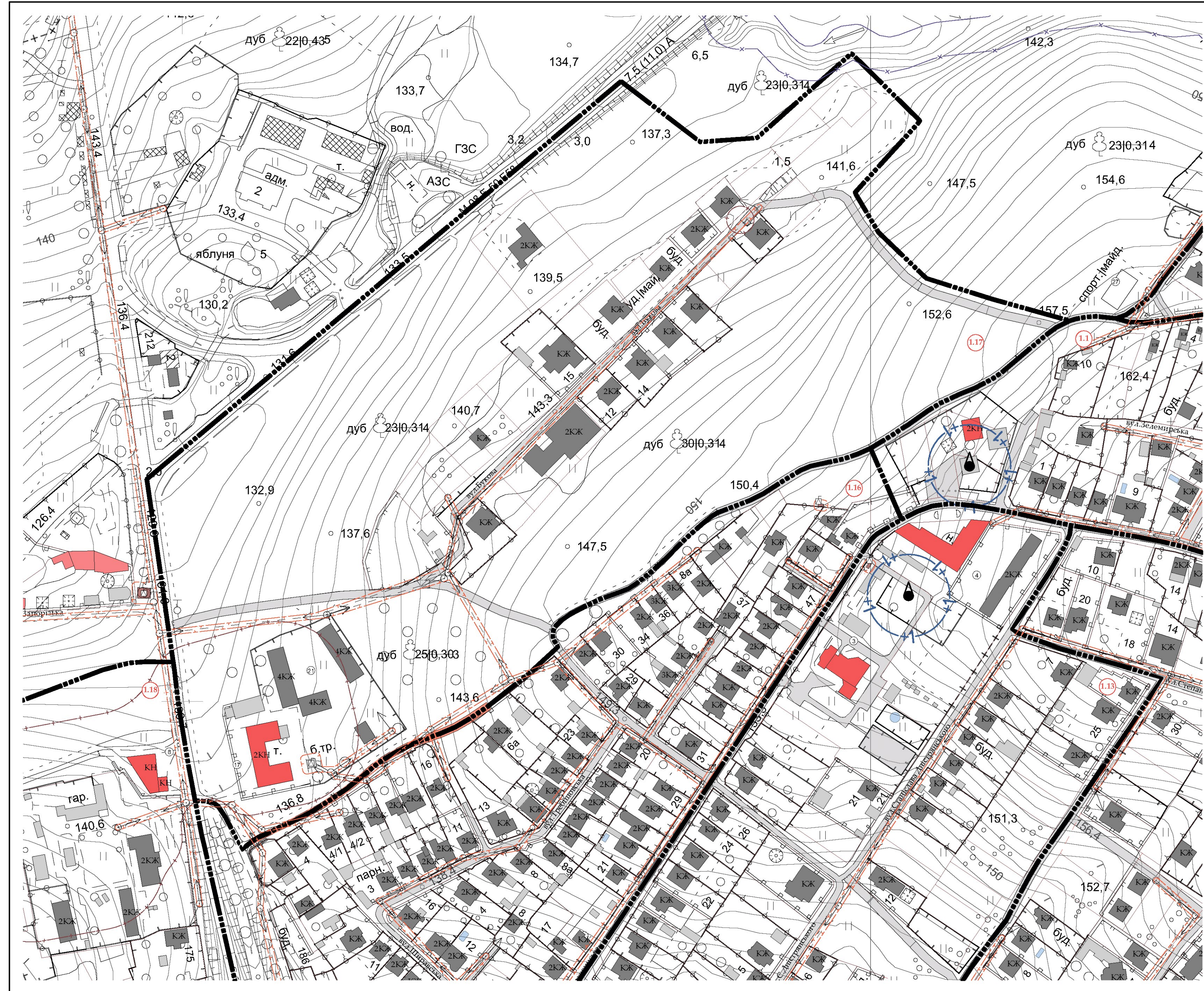
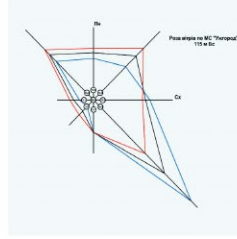


# УЖГОРОД

## ДЕТАЛЬНИЙ ПЛАН ТЕРИТОРІЇ

ПЛАН ІСНУЮЧОГО ВИКОРИСТАННЯ ТЕРИТОРІЇ. ОПОРНИЙ ПЛАН. СХЕМА ПЛАНУВАЛЬНИХ ОБМЕЖЕНЬ.



### УМОВНІ ПОЗНАЧЕННЯ

- МЕЖА РОЗРОБКИ ДЕТАЛЬНОГО ПЛАНУ
- МЕЖА МІСТА УЖГОРОД
- СТРУМКИ, ВОДНІ ПОВЕРХНІ
- ДОРОГИ, ПРОЇЗДИ, ТРОТУАРИ
- ГРОМАДСЬКІ СПОРУДИ
- БУДИНКИ ЖИТЛОВІ
- СПОРУДИ, ПРИБУДОВИ
- РУЇНА
- ОБ'ЄКТИ ІНЖЕНЕРНОЇ ІНФРАСТРУКТУРИ (ТТЛГРП)
- СПОРТИВНІ МАЙДАНЧИКИ
- ДИТЯЧІ МАЙДАНЧИКИ
- ЛІНІЯ ЕЛЕКТРОПЕРЕДАЧІ - 110кВ
- ЛІНІЯ ЕЛЕКТРОПЕРЕДАЧІ - ДО 10кВ
- ПІДПІРНА СТІПКА
- ОГОРОЖА
- СВЕРДЛОВИНА
- ТРАНСФОРМАТОРНА ПІДСТАНЦІЯ
- ГАЗОРОЗПОДІЛЬНИЙ ПУНКТ
- ДЕРЕВА
- АСФАЛЬТОВІ ДОРОГИ
- БЕТОННІ ДОРОГИ
- ГРУНТОВІ ДОРОГИ
- ДОРОГИ ПІДСИПАНІ ШЕБЕНЕМ
- КАНАЛІЗАЦІЙНА НАСОСНА СТАНЦІЯ

### ПЛАНУВАЛЬНІ ОБМЕЖЕННЯ

- ОХОРОННА ЗОНА ЛІНІЇ ЕЛЕКТРОПЕРЕДАЧ
- ВОДОХОРОННА ЗОНА ПЕРШОГО ПОЯСУ (РЕЗЕРВУАРІ ЧИСТОЇ ВОДИ, АРТЕЗІАНСЬКІ СВЕРДЛ.)
- ПРИБРЕЖНА ЗАХИСНА ЗОНА
- САНИТАРНО ЗАХИСНА ЗОНА

#### ПРИМІТКА:

1. ДЛЯ ПОВНОЦІННОГО СПРИЙНЯТТЯ ВСЬОЇ СОЦІАЛЬНО-ПОБУТОВОЇ ІНФРАСТРУКТУРИ МІКРОРАЙОНУ "ЧЕРВЕНИЦЯ" ВСІ ЕКСПЛІКАЦІЇ НАВЕДЕНІ У ЗВЕДЕНОМУ ДЕТАЛЬНОМУ ПЛАНІ МІКРОРАЙОНУ ЧЕРВЕНИЦЯ, ЯКИЙ ДОДАЄТЬСЯ ДОДАТКОМ ДО ДЕТАЛЬНОГО ПЛАНУ.
2. ЕКСПЛІКАЦІЯ ПЛАНУВАЛЬНИХ ОБМЕЖЕНЬ НАВЕДЕНА У ВЕДЕНОМУ ДЕТАЛЬНОМУ ПЛАНІ МІКРОРАЙОНУ ЧЕРВЕНИЦЯ, ЯКИЙ ДОДАЄТЬСЯ ДОДАТКОМ ДО ДЕТАЛЬНОГО ПЛАНУ.
3. ОРІЄНТОВНІ ТЕХНІКО-ЕКОНОМІЧНІ ПОКАЗНИКИ НАВЕДЕНІ В ОСТАННЬОМУ РОЗДІЛІ ПОЯСНЮВАЛЬНОЇ ЗАПИСКИ.

011-ДПТ/1.17/24.08.2018

Детальний план території, обмеженої вулицями Лісною, Собранецькою, Об'їзною дорогою та територією лісів

Детальний план території

План існуючого використання території. Опорний план. Схема планувальних обмежень. М 1:2000

|            |        |            |         |         |            |        |       |         |
|------------|--------|------------|---------|---------|------------|--------|-------|---------|
| Змін.      | Клас.  | Арх.       | Розр.   | Підпис. | Дат.       | Стадія | Аркуш | Аркушів |
| Директор   | Несуч. | Архітектор | Примод. | к.с.п.  | 17.08.2018 | ДПТ    | ДПТ.1 | 7       |
| ГАП        |        |            |         |         |            |        |       |         |
| Перевірив  |        |            |         |         |            |        |       |         |
| Н.Контроль |        |            |         |         |            |        |       |         |

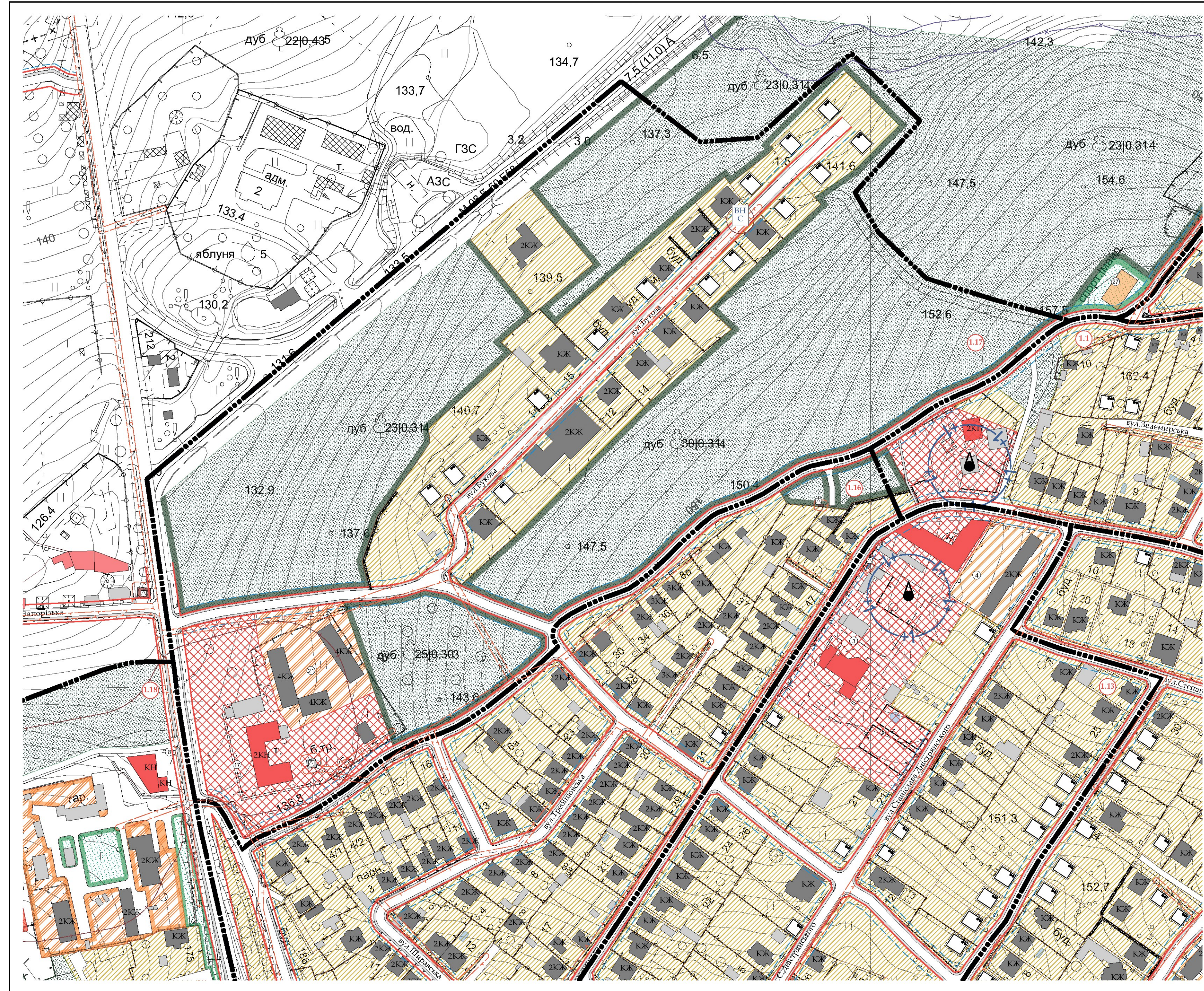
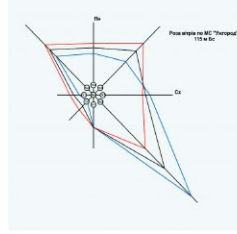
Государство з обмеженою відповідальністю "Закарпатська компанія будівельно-проектно-будівельна компанія "Закарпатська компанія будівельно-проектно-будівельна компанія" ЛПВ № 41877508



# УЖГОРОД

## ДЕТАЛЬНИЙ ПЛАН ТЕРИТОРІЇ

### ПРОЕКТНИЙ ПЛАН. ПЛАН ЧЕРВОНИХ ЛІНІЙ.



#### УМОВНІ ПОЗНАЧЕННЯ

| ІСНУЮЧА | ПРОЕКТ |  |
|---------|--------|--|
|         |        | - МЕКА РОЗРОБКИ ДЕТАЛЬНОГО ПЛАНУ             |
|         |        | - МЕКА МІСТА УЖГОРОД                         |
|         |        | - ЧЕРВОНІ ЛІНІЇ                              |
|         |        | - ЛІНІЯ ЗАБУДОВИ                             |
|         |        | - МЕЖІ ЗЕМЕЛЬНИХ ДІЛЯНОК                     |
|         |        | - СТРУМКИ, ВОДНІ ПОВЕРХНІ                    |
|         |        | - ДОРОГИ, ПРОЇЗДИ, ТРОТУАРИ                  |
|         |        | - ГРОМАДСЬКІ СПОРУДИ                         |
|         |        | - БУДИНКИ ЖИТЛОВІ                            |
|         |        | - СПОРУДИ, ПРИБУДОВИ                         |
|         |        | - РУЇНИ                                      |
|         |        | - ОБ'ЄКТИ ІНЖЕНЕРНОЇ ІНФРАСТРУКТУРИ (ТЛІРГІ) |
|         |        | - СПОРТИВНІ МАЙДАНЧИКИ                       |
|         |        | - ДІТЯЧІ МАЙДАНЧИКИ                          |
|         |        | - ЛІНІЯ ЕЛЕКТРОПЕРЕДАЧІ - 110кВ              |
|         |        | - ЛІНІЯ ЕЛЕКТРОПЕРЕДАЧІ - ДО 10кВ            |
|         |        | - ПІДПІРНА СТІНКА                            |
|         |        | - ОГОРОЖА                                    |
|         |        | - СВЕРДЛОВИНА                                |
|         |        | - ТРАНСФОРМАТОРНА ПІДСТАНЦІЯ                 |
|         |        | - ГАЗОРОЗПОДІЛЬНИЙ ПУНКТ                     |


#### ТЕРИТОРІЇ

|  |   |
|--|---|
|  | - ТЕРИТОРІЯ ЖИТЛОВОЇ САДИБНОЇ ЗАБУДОВИ                |
|  | - ТЕРИТОРІЯ ЖИТЛОВОЇ БЛОКОВАНОЇ ЗАБУДОВИ              |
|  | - ЖИТЛОВІ БУДИНКИ БАГАТОПОВЕРХОВІ                     |
|  | - ТЕРИТОРІЯ ГРОМАДСЬКОЇ ЗАБУДОВИ                      |
|  | - ТЕРИТОРІЯ ТРАНСПОРТНОЇ ІНФРАСТРУКТУРИ               |
|  | - ТЕРИТОРІЯ ІНЖЕНЕРНОЇ ІНФРАСТРУКТУРИ                 |
|  | - ТЕРИТОРІЯ КОМУНАЛЬНИХ ОБ'ЄКТІВ (КРИМ КЛАДОВИЩ)      |
|  | - ТЕРИТОРІЯ ЗЕЛЕНИХ НАСАДЖЕНЬ ЗАГАЛЬНОГО КОРИСТУВАННЯ |
|  | - ТЕРИТОРІЯ ЛІСОСПОДАРСЬКОГО ПРИЗНАЧЕННЯ              |
|  | - ТЕРИТОРІЯ СПЕЦІАЛЬНОГО ПРИЗНАЧЕННЯ                  |

#### ПРИМІТКА:

1. ДЛЯ ПОВНОЦІННОГО СПРИЙНЯТТЯ ВСЬОЇ СОЦІАЛЬНО-ПОБУТОВОЇ ІНФРАСТРУКТУРИ МІКРОРАЙОНУ "ЧЕРВЕНИЦЯ" ВСІ ЕКСПЛІКАЦІЇ НАВЕДЕНІ У ЗВЕДеноМУ ДЕТАЛЬНОМУ ПЛАНІ МІКРОРАЙОНУ ЧЕРВЕНИЦЯ, ЯКИЙ ДОДАЄТЬСЯ ДОДАТКОМ ДО ДЕТАЛЬНОГО ПЛАНУ.
2. ЕКСПЛІКАЦІЯ ПЛАНУВАЛЬНИХ ОБМЕЖЕНЬ НАВЕДЕНА У ВЕДеноМУ ДЕТАЛЬНОМУ ПЛАНІ МІКРОРАЙОНУ ЧЕРВЕНИЦЯ, ЯКИЙ ДОДАЄТЬСЯ ДОДАТКОМ ДО ДЕТАЛЬНОГО ПЛАНУ.
3. ОРІЄНТОВНІ ТЕХНІКО-ЕКОНОМІЧНІ ПОКАЗНИКИ НАВЕДЕНІ В ОСТАННЬОМУ РОЗДІЛІ ПОЯСНЮВАЛЬНОЇ ЗАПИСКИ.

|  |  |  |  |   |       |                          |
|--|--|--|--|---|-------|--------------------------|
|  |  |  |  | 011-ДПТ/1.17/24.08.2018   |       |                          |
|  |  |  |  | Детальний план території, обмеженої вулицями Лісною, Собранецькою, Об'їзною дорогою та територією лісів |       |                          |
|  |  |  |  | Детальний план території  |       | Стадія   Аркуш   Аркушів |
|  |  |  |  | ДПТ   | ДПТ.2 | 7                        |
|  |  |  |  | Проектний план. План червоних ліній. М1:2000  |       |                          |
|  |  |  |  | Государство з обмеженою відповідальністю "Закордонна компанія "Закордонна компанія" Літвінен АТ 867708  |       |                          |

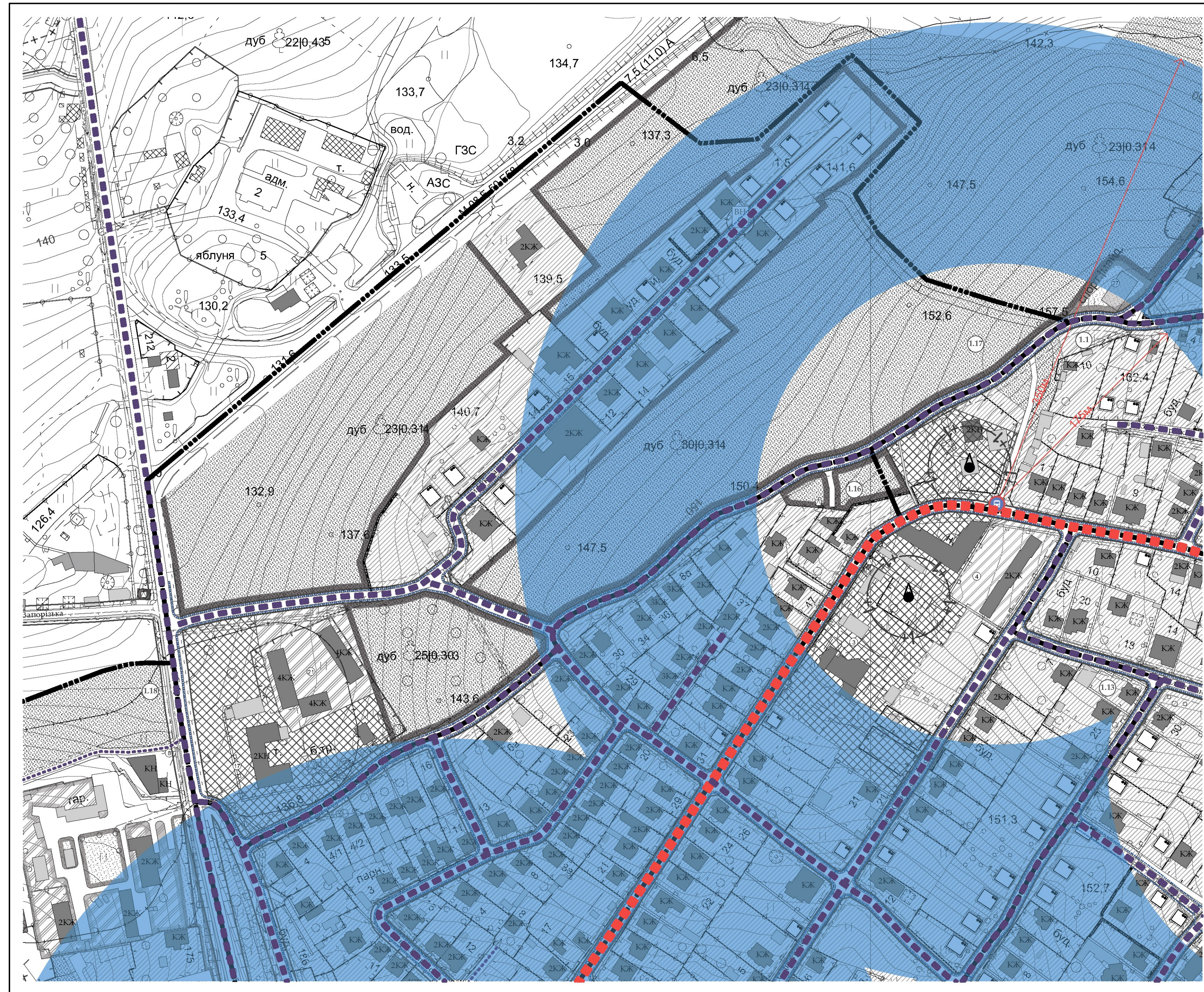
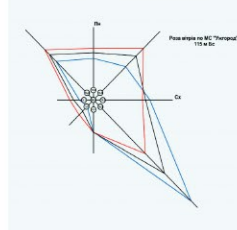


|            |         |            |        |            |      |
|------------|---------|------------|--------|------------|------|
| Змін.      | Клас.   | Арх.       | Розр.  | Підпис.    | Дат. |
|            |         |            |        |            |      |
| Директор   | Несучий | Приводимий | к.с.п. | 17.08.2018 |      |
| Архітектор |         |            |        |            |      |
| ГАП        |         |            |        |            |      |
| Перевірив  |         |            |        |            |      |
| Н.Контроль |         |            |        |            |      |

# УЖГОРОД

## ДЕТАЛЬНИЙ ПЛАН ТЕРИТОРІЇ

СХЕМА ОРГАНІЗАЦІЇ РУХУ ТРАНСПОРТУ І ПІШОХОДІВ. ПОПЕРЕЧНІ ПРОФІЛІ ВУЛИЦЬ.



### УМОВНІ ПОЗНАЧЕННЯ

- |  |         |        |   |
|--|---------|--------|---|
|  | ІСНУЮЧА | ПРОЕКТ | - МЕКА РОЗРОБКИ ДЕТАЛЬНОГО ПЛАНУ            |
|  |         |        | - МЕКА МІСТА УЖГОРОД                        |
|  |         |        | - ЧЕРВОНІ ЛІНІЇ                             |
|  |         |        | - ЛІНІЯ ЗАБУДОВИ                            |
|  |         |        | - МЕЖІ ЗЕМЕЛЬНИХ ДІЛЯНОК                    |
|  |         |        | - СТРУМКИ, ВОДНІ ПОВЕРХНІ                   |
|  |         |        | - ДОРОГИ, ПРОЇЗДИ, ТРОТУАРИ                 |
|  |         |        | - ГРОМАДСЬКІ СПОРУДИ                        |
|  |         |        | - БУДИНКИ ЖИТЛОВІ                           |
|  |         |        | - СПОРУДИ, ПРИБУДОВИ                        |
|  |         |        | - РУЇНИ                                     |
|  |         |        | - ОБ'ЄКТИ ІНЖЕНЕРНОЇ ІНФРАСТРУКТУРИ (ТТІРП) |
|  |         |        | - СПОРТИВНІ МАЙДАНЧИКИ                      |
|  |         |        | - ДІТЯЧІ МАЙДАНЧИКИ                         |
|  |         |        | - ЛІНІЯ ЕЛЕКТРОПЕРЕДАЧІ - 110кВ             |
|  |         |        | - ЛІНІЯ ЕЛЕКТРОПЕРЕДАЧІ - ДО 10кВ           |
|  |         |        | - ПІДПІРНА СТІПКА                           |
|  |         |        | - ОГОРОЖА                                   |
|  |         |        | - СВЕРДЛОВИНА                               |
|  |         |        | - ТРАНСФОРМАТОРНА ПІДСТАНЦІЯ                |
|  |         |        | - ГАЗОРозПОДІЛЬНИЙ ПУНКТ                    |

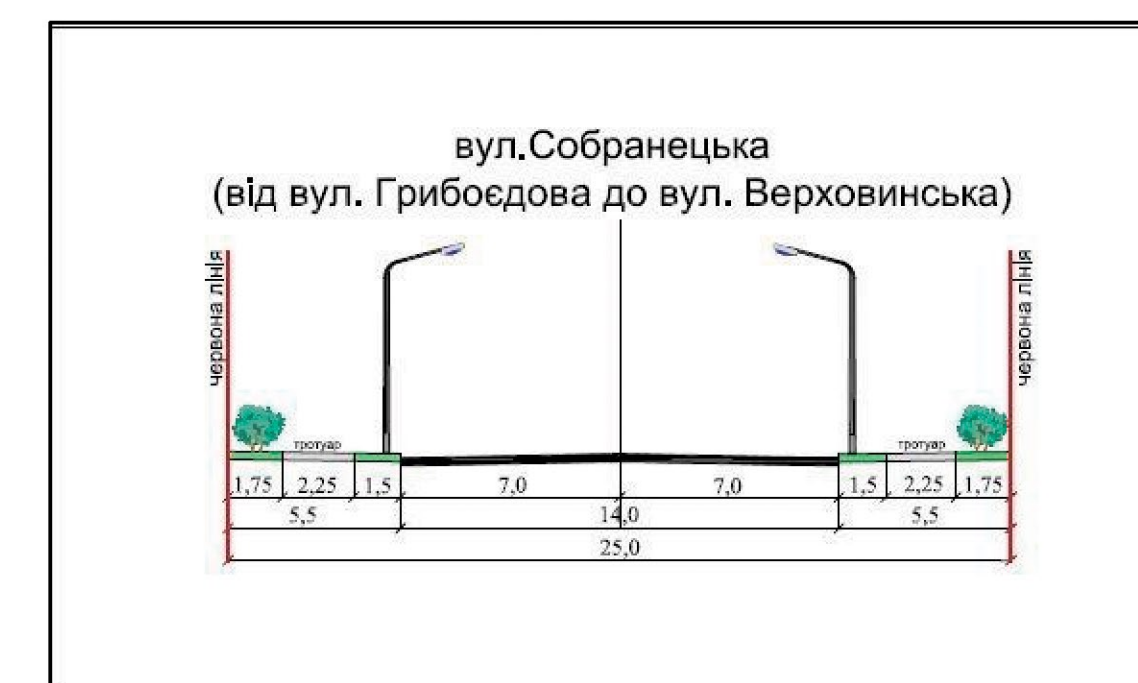
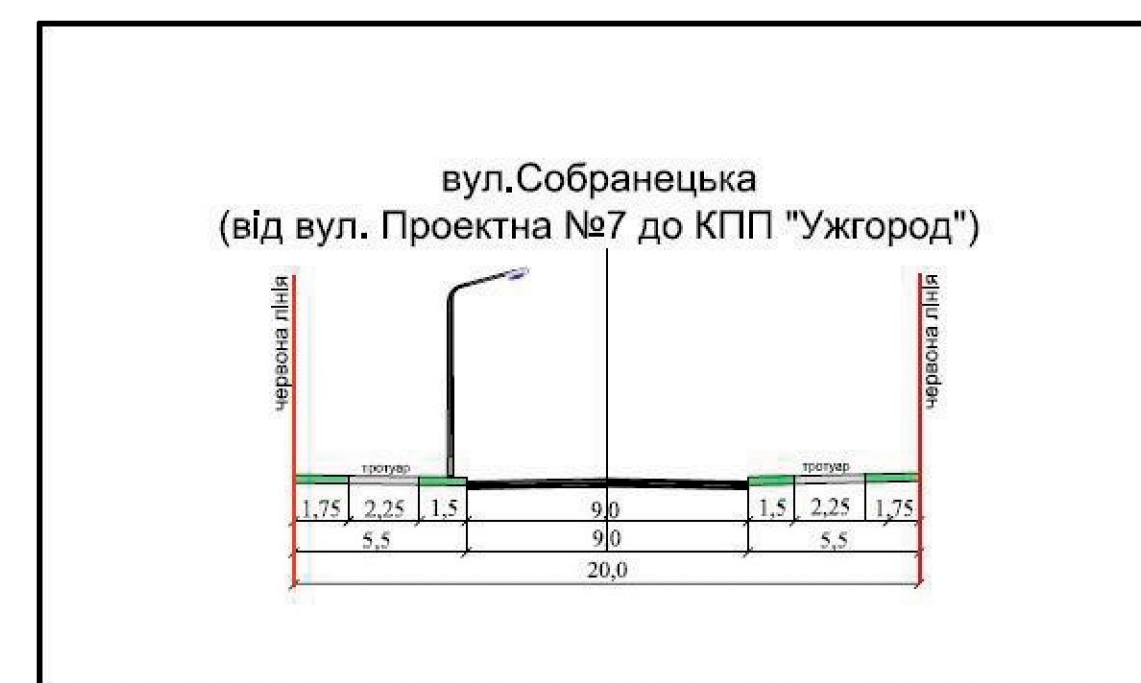
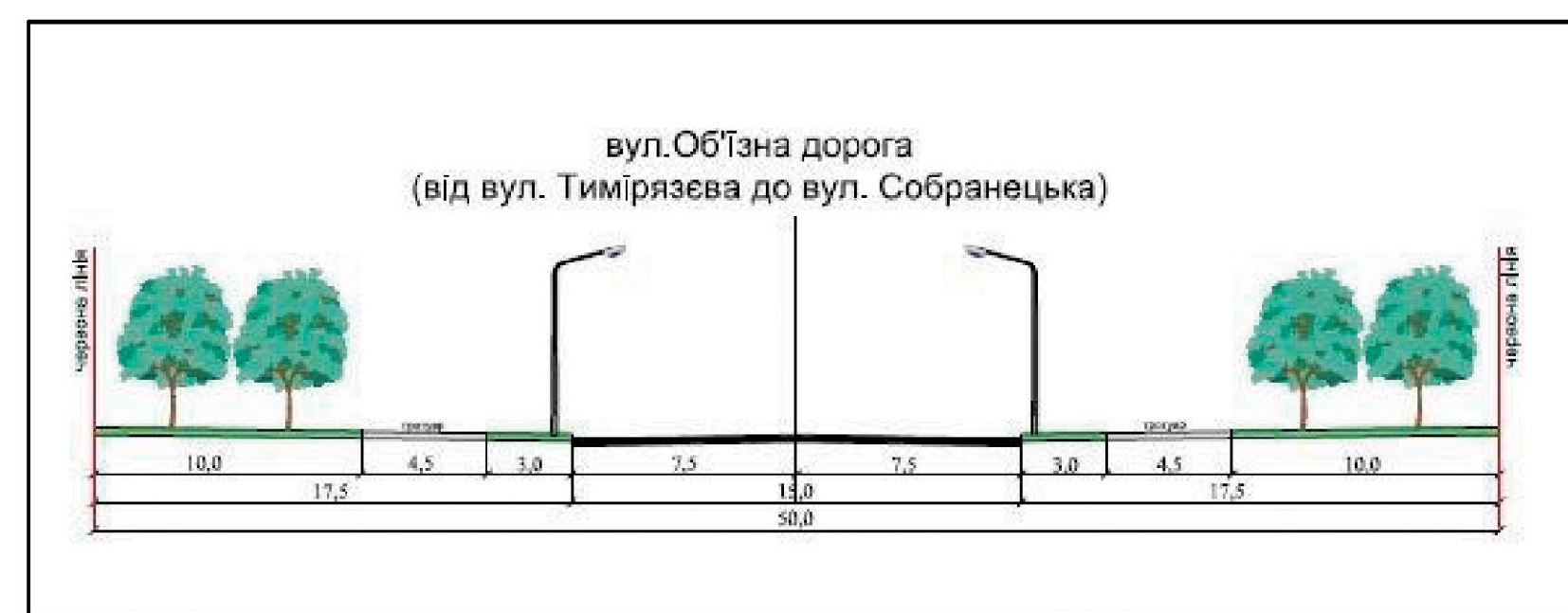
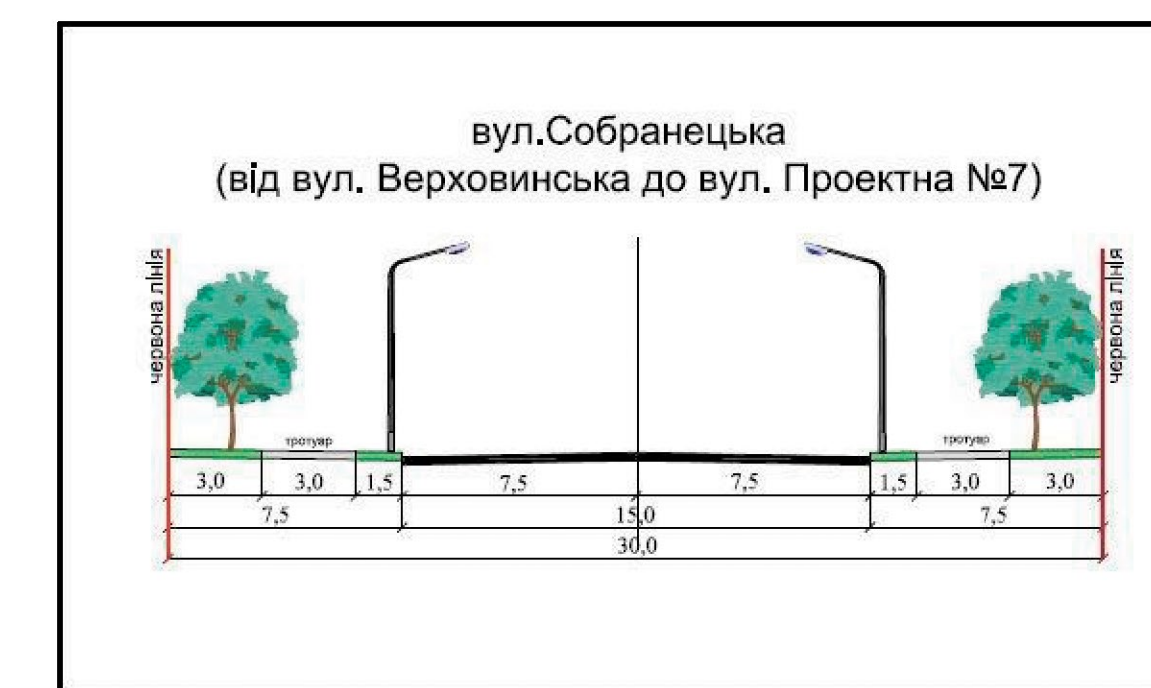
### ПЛАНУВАЛЬНІ ОБМЕЖЕННЯ

- |  |  |
|--|--|
|  | - ОХОРОННА ЗОНА ЛІНІЇ ЕЛЕКТРОПЕРЕДАЧІ                                    |
|  | - ВОДООХОРОННА ЗОНА ПЕРШОГО ПОЯСУ (РЕЗЕРВУАРИ ЧИСТОЇ ВОДИ, АРТЕЗІАНСЬКІ) |
|  | - ПРИБЕРЕЖНА ЗАХИСНА ЗОНА  |
|  | - САНИТАРНО ЗАХИСНА ЗОНА   |

### ТРАНСПОРТНІ ЗВ'ЯЗКИ

- |  |   |
|--|---|
|  | - ПІШОХІДНІ ЗВ'ЯЗКИ                                   |
|  | - ВУЛИЦЬ ДВОСТОРОНЬОГО РУХУ З ГРОМАДСЬКИМ ТРАНСПОРТОМ |
|  | - ВУЛИЦЬ ДВОСТОРОНЬОГО РУХУ                           |
|  | - ПРОЇЗДИ   |
|  | - НАПРЯМКИ РУХУ                                       |
|  | - АВТОБУСНА ЗУПИНКА                                   |
|  | - ДОСТУПНІСТЬ 175 МЕТРІВ                              |
|  | - ДОСТУПНІСТЬ 350 МЕТРІВ                              |

- |  |   |
|--|---|
|  | - ТЕРИТОРІЯ ЖИТЛОВОЇ САДИБНОЇ ЗАБУДОВИ                |
|  | - ТЕРИТОРІЯ ЖИТЛОВОЇ БЛОКОВОЇ ЗАБУДОВИ                |
|  | - ЖИТЛОВІ БУДИНКИ БАГАТОПОВЕРХОВІ                     |
|  | - ТЕРИТОРІЯ ГРОМАДСЬКОЇ ЗАБУДОВИ                      |
|  | - ТЕРИТОРІЯ ТРАНСПОРТНОЇ ІНФРАСТРУКТУРИ               |
|  | - ТЕРИТОРІЯ ІНЖЕНЕРНОЇ ІНФРАСТРУКТУРИ                 |
|  | - ТЕРИТОРІЯ КОМУНАЛЬНИХ ОБ'ЄКТІВ (КРИМ КЛАДОВИЩ)      |
|  | - ТЕРИТОРІЯ ЗЕЛЕНИХ НАСАДЖЕНЬ ЗАГАЛЬНОГО КОРИСТУВАННЯ |
|  | - ТЕРИТОРІЯ ЛІСОСПОДАРСЬКОГО ПРИЗНАЧЕННЯ              |
|  | - ТЕРИТОРІЯ СПЕЦІАЛЬНОГО ПРИЗНАЧЕННЯ                  |



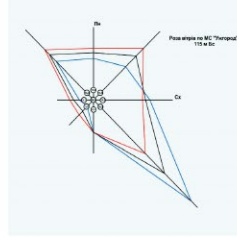
|  |         |      |        |  |       |         |
|--|---------|------|--------|--|-------|---------|
|  |         |      |        | 011-ДПТ/1.17/24.08.2018  |       |         |
|  |         |      |        | Детальний план території, обмеженої вулицями Лісною, Собраниецькою, Об'їзною дорогою та територією лісів |       |         |
| Детальний план території   |         |      |        | Стадія   | Аркуш | Аркушів |
|  |         |      |        | ДПТ  | ДПТ.3 | 7       |
| Схема організації руху транспорту і пішоходів. Креслення поперечних профілів вулиць. М 1:200 |         |      |        | Головний інженер проекту будівельної компанії "Закарпатреконструкція" Ліцензія АТ №57508                 |       |         |
| Змін.  | Клас.   | Арх. | Підпис |  |       |         |
| Директор   | Несучий | Арх. | Підпис |  |       |         |
| Архітектор   | Привод  | Арх. | Підпис |  |       |         |
| ГАП  | к.о.п.  | Арх. | Підпис |  |       |         |
| Перевірив  | к.о.п.  | Арх. | Підпис |  |       |         |
| Н.Контроль   | к.о.п.  | Арх. | Підпис |  |       |         |

Зем. інв. номер  
Підпис/дата  
Інв. номер

# УЖГОРОД

## ДЕТАЛЬНИЙ ПЛАН ТЕРИТОРІЇ

СХЕМА ІНЖЕНЕРНОЇ ПІДГОТОВКИ ТЕРИТОРІЇ ТА ВЕРТИКАЛЬНОГО ПЛАНУВАННЯ.  
СХЕМА ІНЖЕНЕРНИХ МЕРЕЖ, СПОРУД І ВИКОРИСТАННЯ ПІДЗЕМНОГО ПРОСТОРУ.



### УМОВНІ ПОЗНАЧЕННЯ

| ІСНУЮЧА | ПРОЕКТ | ОПИС                                      |
|---------|--------|---|
|         |        | МЕКА РОЗРОБКИ ДЕТАЛЬНОГО ПЛАНУ            |
|         |        | МЕКА МІСТА УЖГОРОД                        |
|         |        | ЧЕРВОНІ ЛІНІЇ                             |
|         |        | ЛІНІЯ ЗАБУДОВИ                            |
|         |        | МЕЖІ ЗЕМЕЛЬНИХ ДІЛЯНОК                    |
|         |        | СТРУМКИ, ВОДНІ ПОВЕРХНІ                   |
|         |        | ДОРОГИ, ПРОЇЗДИ, ТРОТУАРИ                 |
|         |        | ГРОМАДСЬКІ СПОРУДИ                        |
|         |        | БУДИНКИ ЖИТЛОВІ                           |
|         |        | СПОРУДИ, ПРИБУДОВИ                        |
|         |        | РУЇНИ                                     |
|         |        | ОБ'ЄКТИ ІНЖЕНЕРНОЇ ІНФРАСТРУКТУРИ (ТТІРП) |
|         |        | СПОРТИВНІ МАЙДАНЧИКИ                      |
|         |        | ДИТЯЧІ МАЙДАНЧИКИ                         |
|         |        | ЛІНІЯ ЕЛЕКТРОПЕРЕДАЧІ - 110кВ             |
|         |        | ЛІНІЯ ЕЛЕКТРОПЕРЕДАЧІ - ДО 10кВ           |
|         |        | ПІДПІРНА СТІНКА                           |
|         |        | ОГОРОЖА                                   |
|         |        | СВЕРДЛОВИНА                               |
|         |        | ТРАНСФОРМАТОРНА ПІДСТАНЦІЯ                |
|         |        | ГАЗОРозПІДІЛНИЙ ПУНКТ                     |

### ПЛАНУВАЛЬНІ ОБМЕЖЕННЯ

|  |  |
|--|--|
|  | ОХОРОННА ЗОНА ЛІНІЇ ЕЛЕКТРОПЕРЕДАЧ                                     |
|  | ВОДООХОРОННА ЗОНА ПЕРШОГО ПОЯСУ (РЕЗЕРВУАРИ ЧИСТОЇ ВОДИ, АРТЕЗІАНСЬКІ) |
|  | ПРИБРЕЖНА ЗАХИСНА ЗОНА   |
|  | САНИТАРНО ЗАХИСНА ЗОНА   |

### МЕРЕЖІ

|  |                               |
|--|-------------------------------|
|  | ПІДЗЕМНА ЕЛЕКТРОМЕРЕЖА        |
|  | ПІДЗЕМНА ГАЗОВА МЕРЕЖА        |
|  | КАНАЛІЗАЦІЙНА МЕРЕЖА          |
|  | НАПІРНА КАНАЛІЗАЦІЙНА МЕРЕЖА  |
|  | ЛИВНЕВА КАНАЛІЗАЦІЙНА МЕРЕЖА  |
|  | КАБЕЛЬ ЗВ'ЯЗКУ                |
|  | ВУЛИЧНЕ ОСВІТЛЕННЯ            |
|  | ДОЩОПРИЙМАЛЬНІ КОЛОДІ         |
|  | КАНАЛІЗАЦІЙНА НАСОСНА СТАНЦІЯ |
|  | ВОДОНАСОСНА СТАНЦІЯ           |
|  | ВОДОЗАБІРНА СПОРУДА           |

|  |   |
|--|---|
|  | ТЕРИТОРІЯ ЖИТЛОВОЇ САДИБНОЇ ЗАБУДОВИ                |
|  | ТЕРИТОРІЯ ЖИТЛОВОЇ БЛОКОВАНОЇ ЗАБУДОВИ              |
|  | ЖИТЛОВІ БУДИНКИ БАГАТОПОВЕРХОВІ                     |
|  | ТЕРИТОРІЯ ГРОМАДСЬКОЇ ЗАБУДОВИ                      |
|  | ТЕРИТОРІЯ ТРАНСПОРТНОЇ ІНФРАСТРУКТУРИ               |
|  | ТЕРИТОРІЯ ІНЖЕНЕРНОЇ ІНФРАСТРУКТУРИ                 |
|  | ТЕРИТОРІЯ КОМУНАЛЬНИХ ОБ'ЄКТІВ (КРИМ КЛАДОВИЩ)      |
|  | ТЕРИТОРІЯ ЗЕЛЕНИХ НАСАДЖЕНЬ ЗАГАЛЬНОГО КОРИСТУВАННЯ |
|  | ТЕРИТОРІЯ ЛІСОСПОДАРСЬКОГО ПРИЗНАЧЕННЯ              |
|  | ТЕРИТОРІЯ СПЕЦІАЛЬНОГО ПРИЗНАЧЕННЯ                  |


### ВЕРТИКАЛЬНЕ ПЛАНУВАННЯ

|  |   |
|--|---|
|  | ПЕРЕЛОМИ РЕЛЬЄФУ                              |
|  | ВІДМІТКИ                                      |
|  | УХИЛИ   |
|  | ПІДПІРНА СТІНКА                               |
|  | ТАЛЬВЕГ                                       |
|  | ВОДОРозДІЛ                                    |
|  | ПІДЗЕМНІ ТРУБОПРОВОДИ ВІДВОДУ ПОВЕРХНЕВИХ ВОД |

#### ПРИМІТКА:

1. ДЛЯ ПОВНОЦІННОГО СПРИЙНЯТТЯ ВСЬОЇ СОЦІАЛЬНО-ПОБУТОВОЇ ІНФРАСТРУКТУРИ МІКРОРАЙОНУ "ЧЕРВЕНИЦЯ" ВСІ ЕКСПЛІКАЦІЇ НАВЕДЕНІ У ЗВЕДЕНОМУ ДЕТАЛЬНОМУ ПЛАНІ МІКРОРАЙОНУ ЧЕРВЕНИЦЯ, ЯКИЙ ДОДАЄТЬСЯ ДОДАТКОМ ДО ДЕТАЛЬНОГО ПЛАНУ.
2. ЕКСПЛІКАЦІЯ ПЛАНУВАЛЬНИХ ОБМЕЖЕНЬ НАВЕДЕНА У ВЕДЕНОМУ ДЕТАЛЬНОМУ ПЛАНІ МІКРОРАЙОНУ ЧЕРВЕНИЦЯ, ЯКИЙ ДОДАЄТЬСЯ ДОДАТКОМ ДО ДЕТАЛЬНОГО ПЛАНУ.
3. ОРІЄНТОВНІ ТЕХНІКО-ЕКОНОМІЧНІ ПОКАЗНИКИ НАВЕДЕНІ В ОСТАННЬОМУ РОЗДІЛІ ПОЯСНОВАЛЬНОЇ ЗАПИСКИ.

|  |  |  |  | 011-ДПТ/1.17/24.08.2018   |       |         |
|--|--|--|--|---|-------|---------|
|  |  |  |  | Детальний план території, обмеженої вулицями Лісною, Собранецькою, Об'їзною дорогою та територією лісів |       |         |
|  |  |  |  | Детальний план території  |       |         |
|  |  |  |  | Стадія  | Аркуш | Аркушів |
|  |  |  |  | ДПТ   | ДПТ.4 | 7       |
|  |  |  |  | Схема інженерних мереж, споруд і використання підземного простору. М 1:2000                             |       |         |
|  |  |  |  | Государство з обмеженою відповідальністю "Закордонна компанія "Закордонна компанія" Літвінен АТ №57708  |       |         |

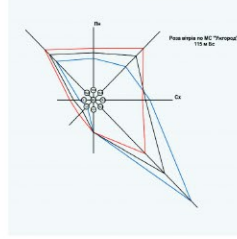


Зем. інв. номер  
Підпис/дата  
Ім'я номер

# УЖГОРОД

## ДЕТАЛЬНИЙ ПЛАН ТЕРИТОРІЇ

СХЕМА ІНЖЕНЕРНО-ТЕХНІЧНИХ ЗАХОДІВ ЦИВІЛЬНОГО ЗАХИСТУ. М 1:2000



### УМОВНІ ПОЗНАЧЕННЯ

| ІСНУЮЧА | ПРОЕКТ | ОБ'ЄКТИ                                    |
|---------|--------|--|
|         |        | МЕКА РОЗРОБКИ ДЕТАЛЬНОГО ПЛАНУ             |
|         |        | МЕКА МІСТА УЖГОРОД                         |
|         |        | ЧЕРВОНІ ЛІНІЇ                              |
|         |        | ЛІНІЯ ЗАБУДОВИ                             |
|         |        | МЕЖІ ЗЕМЕЛЬНИХ ДІЛЯНОК                     |
|         |        | СТРУМКИ, ВОДНІ ПОВЕРХНІ                    |
|         |        | ДОРОГИ, ПРОЇЗДИ, ТРОТУАРИ                  |
|         |        | ГРОМАДСЬКІ СПОРУДИ                         |
|         |        | БУДИНКИ ЖИТЛОВІ                            |
|         |        | СПОРУДИ, ПРИБУДОВИ                         |
|         |        | РУЇНИ                                      |
|         |        | ОБ'ЄКТИ ІНЖЕНЕРНОЇ ІНФРАСТРУКТУРИ (ТЛІРГП) |
|         |        | СПОРТИВНІ МАЙДАНЧИКИ                       |
|         |        | ДИТЯЧІ МАЙДАНЧИКИ                          |
|         |        | ЛІНІЯ ЕЛЕКТРОПЕРЕДАЧІ - 110кВ              |
|         |        | ЛІНІЯ ЕЛЕКТРОПЕРЕДАЧІ - ДО 10кВ            |
|         |        | ПІДПІРНА СТІНКА                            |
|         |        | ОГОРОЖА                                    |
|         |        | СВЕРДЛОВИНА                                |
|         |        | ТРАНСФОРМАТОРНА ПІДСТАНЦІЯ                 |
|         |        | ГАЗОРОЗПОДІЛЬНИЙ ПУНКТ                     |

|  |   |
|--|---|
|  | ТЕРИТОРІЯ ЖИТЛОВОЇ САДИНОЇ ЗАБУДОВИ                 |
|  | ТЕРИТОРІЯ ЖИТЛОВОЇ БЛОКОВАНОЇ ЗАБУДОВИ              |
|  | ЖИТЛОВІ БУДИНКИ БАГАТОПОВЕРХОВІ                     |
|  | ТЕРИТОРІЯ ГРОМАДСЬКОЇ ЗАБУДОВИ                      |
|  | ТЕРИТОРІЯ ТРАНСПОРТНОЇ ІНФРАСТРУКТУРИ               |
|  | ТЕРИТОРІЯ ІНЖЕНЕРНОЇ ІНФРАСТРУКТУРИ                 |
|  | ТЕРИТОРІЯ КОМУНАЛЬНИХ ОБ'ЄКТІВ (КРИМ КЛАДОВИЩ)      |
|  | ТЕРИТОРІЯ ЗЕЛЕНИХ НАСАДЖЕНЬ ЗАГАЛЬНОГО КОРИСТУВАННЯ |
|  | ТЕРИТОРІЯ ЛІСОСПОДАРСЬКОГО ПРИЗНАЧЕННЯ              |
|  | ТЕРИТОРІЯ СПЕЦІАЛЬНОГО ПРИЗНАЧЕННЯ                  |

### ПЛАНУВАЛЬНІ ОБМЕЖЕННЯ

|  |   |
|--|---|
|  | ОХОРОННА ЗОНА ЛІНІЇ ЕЛЕКТРОПЕРЕДАЧІ                                   |
|  | ВОДООХОРОННА ЗОНА ПЕРШОГО ПОЯСУ (РЕЗЕРВАРИ ЧИСТОЇ ВОДИ, АРТЕЗІАНСЬКІ) |
|  | ПРИБРЕЖНА ЗАХИСНА ЗОНА  |
|  | САНИТАРНО ЗАХИСНА ЗОНА  |


### ЦИВІЛЬНИЙ ЗАХИСТ

|  |                                   |
|--|-----------------------------------|
|  | НАПРЯМКИ РУХУ ПРИ НС              |
|  | ГРАНИЦІ РУЙНУВАНЬ БУДІВЕЛЬ ПРИ НС |
|  | ШЛЯХИ РУХУ ВОЄННОЇ ТЕХНІКИ ПРИ НС |

#### ПРИМІТКА:

1. ДЛЯ ПОВНОЦІННОГО СПРИЙНЯТТЯ ВСЬОЇ СОЦІАЛЬНО-ПОБУТОВОЇ ІНФРАСТРУКТУРИ МІКРОРАЙОНУ "ЧЕРВЕНИЦЯ" ВСІ ЕКСПЛІКАЦІЇ НАВЕДЕНІ У ЗВЕДЕНОМУ ДЕТАЛЬНОМУ ПЛАНІ МІКРОРАЙОНУ ЧЕРВЕНИЦЯ, ЯКИЙ ДОДАЄТЬСЯ ДОДАТКОМ ДО ДЕТАЛЬНОГО ПЛАНУ.
2. ЕКСПЛІКАЦІЯ ПЛАНУВАЛЬНИХ ОБМЕЖЕНЬ НАВЕДЕНА У ВЕДЕНОМУ ДЕТАЛЬНОМУ ПЛАНІ МІКРОРАЙОНУ ЧЕРВЕНИЦЯ, ЯКИЙ ДОДАЄТЬСЯ ДОДАТКОМ ДО ДЕТАЛЬНОГО ПЛАНУ.
3. ОРІЄНТОВНІ ТЕХНІКО-ЕКОНОМІЧНІ ПОКАЗНИКИ НАВЕДЕНІ В ОСТАННЬОМУ РОЗДІЛІ ПОЯСНОВАЛЬНОЇ ЗАПИСКИ.

| 011-ДПТ/1.17/24.08.2018   |  |         |       |
|---|--|---------|-------|
| Детальний план території, обмеженої вулицями Лісною, Соборницькою, Об'їзною дорогою та територією лісів |  |         |       |
| Детальний план території  |  | Стадія  | Аркуш |
|   |  | ДПТ     | ДПТ.5 |
| Схема інженерно-технічних заходів цивільного захисту (цивільної оборони). М 1:2000                      |  | Аркушів |       |
|   |  | 7       |       |



Государство з обмеженою відповідальністю  
Проектно-будівельна компанія  
"Закарпатська обласна організація інженерів-планувальників"  
Львівська обл. 867708

Змін. Інв. номер  
Підпис. дата  
Інв. номер