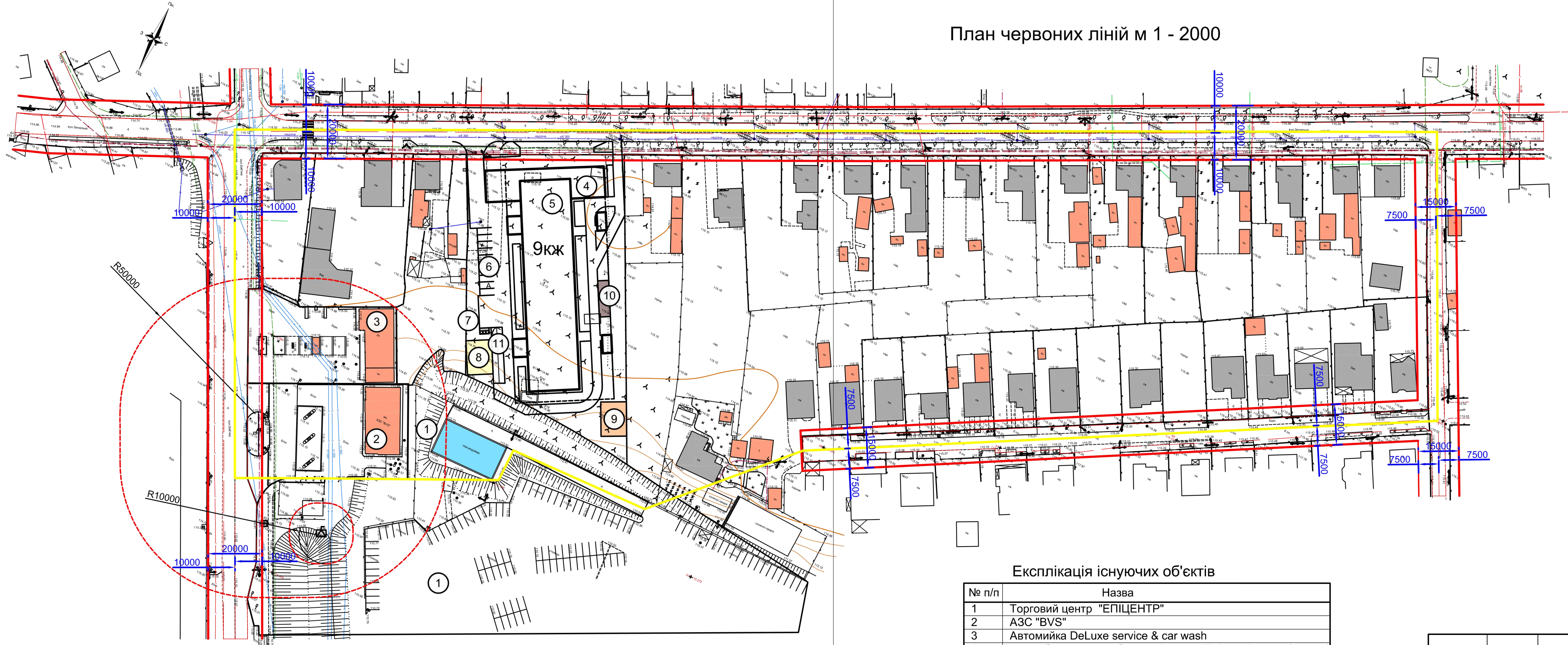


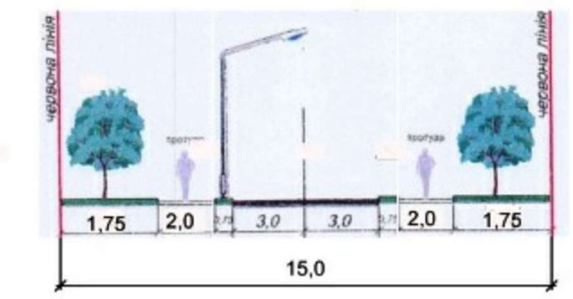
# План червоних ліній м 1 - 2000



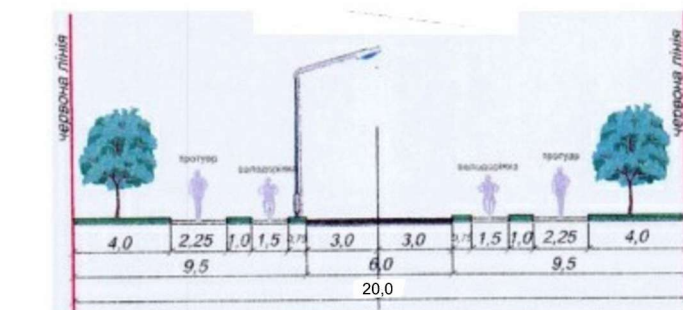
Умовні позначення

Існуючі	Проект.	Назва
		Адміністративна межа міста
		Межа території проектування
		Прізджа частина вулиць з твердим покриттям
		Пішохідні доріжки, тротуари і майданчики
		Житлові будинки
		Нежитлові будівлі
		Громадські споруди
		Санітарно-захисна зона
		"Червоні лінії"
		Спортивний майданчик
		Майданчик для відпочинку дорослого населення
		Дитячий майданчик
		Господарський майданчик

Поперечний профіль вулиці 15.0 м. в червоних лініях



Поперечний профіль вулиці 20.0 м. в червоних лініях



## Експлікація існуючих об'єктів

№ п/п	Назва
1	Торговий центр "ЕПІЦЕНТР"
2	АЗС "BVS"
3	Автомийка DeLuxe service & car wash
4	1 пов. вбудовано-прибудовані комерційні приміщення (проект)
5	9 пов. 2-х секційна житлова будівля з вбудовано прибудованими приміщеннями громадського призначення (проект)
6	Автостоянка (проект)
7	Господарський майданчик (проект)
8	Спортивний майданчик (проект)
9	Дитячий майданчик (проект)
10	Майданчик для відпочинку дорослого населення (проект)
11	В'їзд в підземну автостоянку

Примітки:  
1. Дана схема виконана на топо - геодезичній зйомці масштабу 1 - 1000

			2024р.	10.10. 2024 ПДП		
Літ.1зм.	№ докум.	Подп.	Дата	Детальний план території обмеженої вулицями Загорською, Юрія Нікітіна, Черешневою, Миколи Бобяка та територією ТЦ «Нова лінія».		
Директор	Тупись С.			Детальний план території		
ГАП	Тупись С.					
Архітектор	Янків С.	10.10				
				План червоних ліній м 1 - 2000		
				Стад.	Аркуш.	Аркушів
				ДПТ	8	8
				ПП "Архново"		