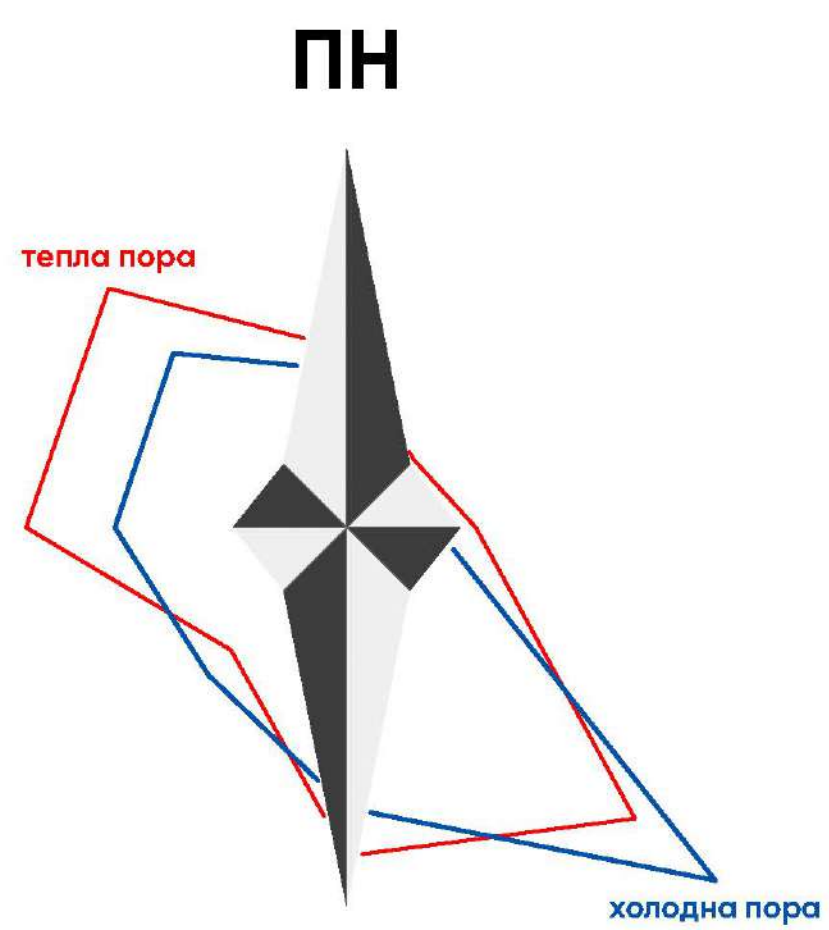


Схема розташування території у планувальній структурі населеного пункту План існуючого використання території

масштаб 1:2000



ЕКСПЛІКАЦІЯ БУДІВЕЛЬ І СПОРУД

№ п/п	Найменування
1	Очисні споруди
2	Притулок для бездомних тварин "БАРБОС"
3	Церква
4	ТОВ "РІО-КОЛА"
5	ПП "Глиська"
6	ТОВ "ПАНКОМ"
7	Недіючі аераційні басейни очисних споруд
8	ТОВ "ДАХМАРКЕТ"
9	ТОВ "ІНТЕР-ВАЛ"

УМОВНІ ПОЗНАЧЕННЯ

МЕЖІ ТЕРИТОРІЙ	
ДЕРЖАВНИЙ КОРДОН	[Symbol]
МЕЖА РОЗРОБЛЕННЯ ДЕТАЛЬНОГО ПЛАНУ ТЕРИТОРІЇ	[Symbol]
ФУНКЦІОНАЛЬНЕ ПРИЗНАЧЕННЯ ТЕРИТОРІЇ	
ТЕРИТОРІЯ ЖИТЛОВОЇ САДИНОЇ ЗАБУДОВИ	[Symbol]
ТЕРИТОРІЯ ЖИТЛОВОЇ БАГАТОКВАРТИРНОЇ ЗАБУДОВИ	[Symbol]
ТЕРИТОРІЯ ГРОМАДСЬКОЇ ЗАБУДОВИ	[Symbol]
ОСОБИСТІ СІЛЬСЬКІ ГОСПОДАРСТВА	[Symbol]
ТЕРИТОРІЯ ОЗЕЛЕННЯ ЗАГАЛЬНОГО КОРИСТУВАННЯ	[Symbol]
ТЕРИТОРІЯ ІНЖЕНЕРНОЇ ІНФРАСТРУКТУРИ	[Symbol]
ТЕРИТОРІЯ ТРАНСПОРТНОЇ ІНФРАСТРУКТУРИ	[Symbol]
ВИРОБНИЧА ТА КОМУНАЛЬНО-СКЛАДСЬКА ТЕРИТОРІЯ	[Symbol]
ПОКРИТТЯ ПОВЕРХНІ	
ВОДНІ ПОВЕРХНІ	[Symbol]
ГОРОДИ НА ПРИСАДНИХ ДІЛЯНКАХ	[Symbol]
ІНДИВІДУАЛЬНІ САДИ НА ПРИСАДНИХ ДІЛЯНКАХ	[Symbol]
ОЗЕЛЕННЯ	[Symbol]
КАНАЛИ	[Symbol]
ДОРОЖНЄ ПОКРИТТЯ (АСФАЛЬТ-БЕТОН-ЩЕБІНЬ)	[Symbol]
БУДІВЛІ І СПОРУДИ	
ЖИТЛОВІ БУДИНКИ	[Symbol]
ЖИТЛОВІ БУДИНКИ (ВЕДЕТЬСЯ БУДІВНИЦТВО)	[Symbol]
НЕЖИТЛОВІ БУДІВЛІ	[Symbol]
ГРОМАДСЬКІ БУДІВЛІ	[Symbol]
ПРОМИСЛОВІ БУДІВЛІ І СПОРУДИ	[Symbol]
НАВІС	[Symbol]
КУЛЬТОВІ СПОРУДИ	[Symbol]
ВУЛИЧНО-ДОРОЖНЯ МЕРЕЖА	
ВУЛИЦЬ	[Symbol]
ЧЕРВОНІ ЛІНІЇ	[Symbol]
ГРУНТОВІ ДОРОГИ	[Symbol]
ОБ'ЄКТИ ВОДОПОСТАЧАННЯ ТА ВОДОВІДВЕДЕННЯ	
ОКРЕМА ВОДОЗАБІРНА СВЕРДЛОВИНА	[Symbol]
ІНЖЕНЕРНЕ ОБЛАДНАННЯ ТЕРИТОРІЇ	
КОМПЛЕКСНА ТРАНСФОРМАТОРНА ПІДСТАНЦІЯ (КТП)	[Symbol]
ПОВІТРЯНА ЛІНІЯ ЕЛЕКТРОПЕРЕДАЧ	[Symbol]
ГАЗОРОЗПОДІЛЬНИЙ ПУНКТ (ГРП)	[Symbol]
КНС - КАНАЛІЗАЦІЙНА НАСОСНА СТАНЦІЯ	[Symbol]
ВНС - ВОДОНАПІРНА НАСОСНА СТАНЦІЯ	[Symbol]
ВОДОПРОВІД	[Symbol]
КАНАЛІЗАЦІЯ САМОПЛИВНА	[Symbol]
ГАЗОПРОВІД	[Symbol]
СЛАБОВОЛТНА МЕРЕЖА	[Symbol]
ЛИВНЕВА КАНАЛІЗАЦІЯ	[Symbol]
ПЛАНУВАЛЬНІ ОБМЕЖЕННЯ	
САНИТАРНО-ЗАХИСНА ЗОНА	[Symbol]
ОХОРОННА ЗОНА ІНЖЕНЕРНИХ МЕРЕЖ	[Symbol]
ОХОРОННА ЗОНА ЛІСУ	[Symbol]
ПРИБЕРЕЖНО-ЗАХИСНА СМУГА	[Symbol]
ВОДООХОРОННА ЗОНА	[Symbol]
1-Й ПОЯС ЗОНИ САНИТАРНОЇ ОХОРОНИ	[Symbol]

СХЕМА РОЗТАШУВАННЯ В ПЛАНУВАЛЬНІЙ СТРУКТУРІ

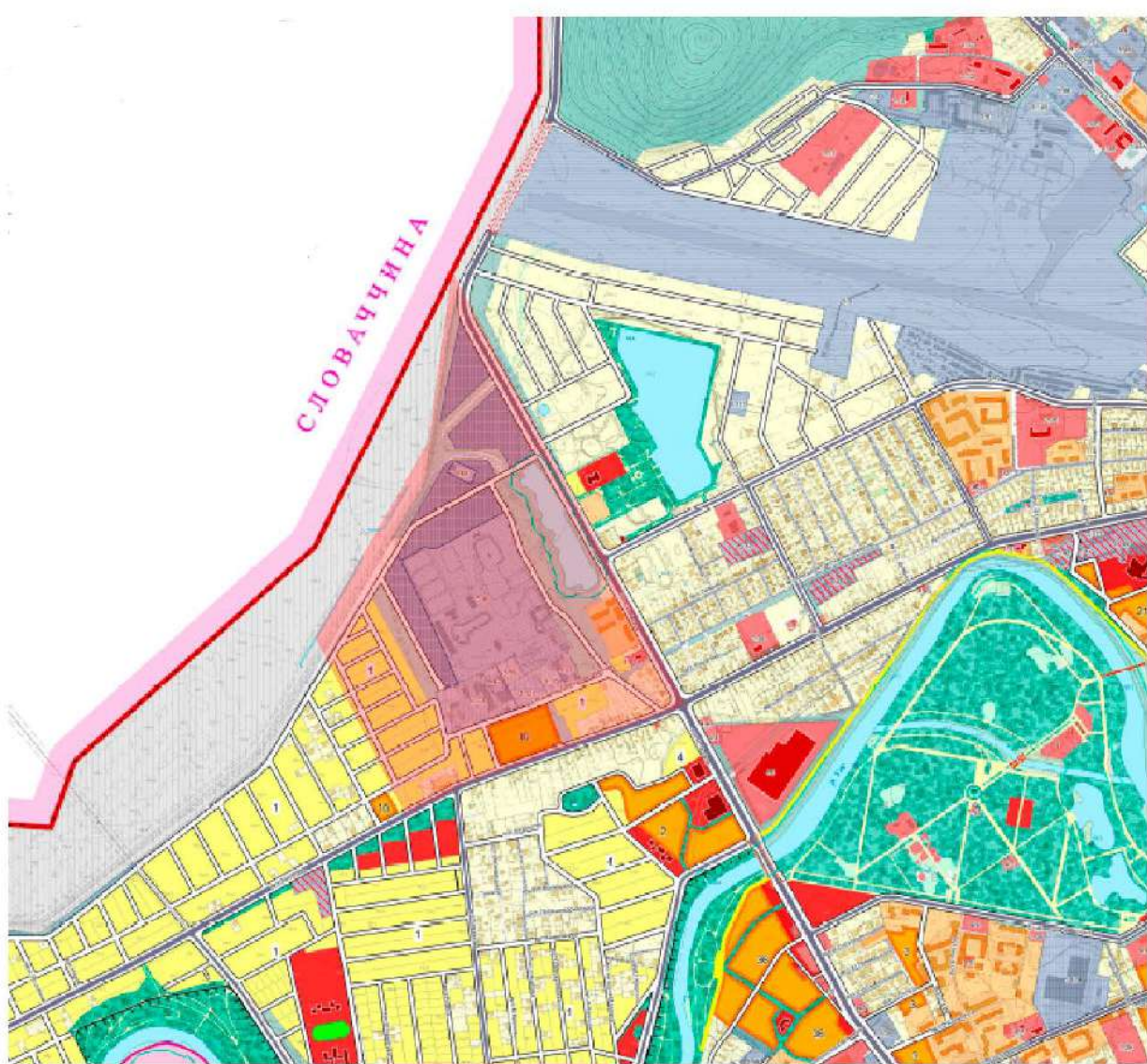


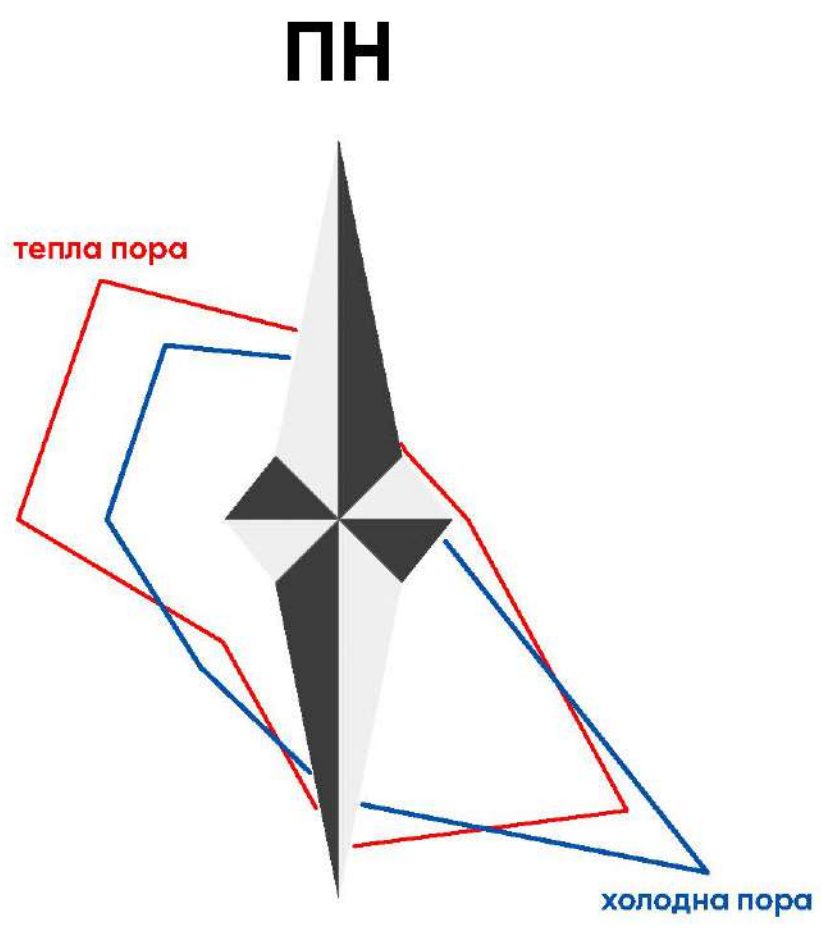
СХЕМА РОЗТАШУВАННЯ



51-ВЗ ОЧИСНІ СПОРУДИ 2024/Внесена зміни/2024			
ВНЕСЕННЯ ЗМІН ДО ДЕТАЛЬНОГО ПЛАНУ ТЕРИТОРІЇ			
ОБМЕЖЕННЯ ВУЛИЦЬМИ ЄНЬСЬКОЮ, ЗАГОРСЬКОЮ ТА			
СТЕПАНА ФІДОРА (РАЙОН ОЧИСНИХ СПОРУД)			
ДЕТАЛЬНИЙ ПЛАН ТЕРИТОРІЇ		Старий Архив	Архив
ДПТ		1	8
Схема розташування території у		Архітектор	
планувальній структурі населеного пункту		Промислово-Будівельний	
План існуючого використання території		Мірошляков	

Опорний план Схема планувальних обмежень

масштаб 1:2000

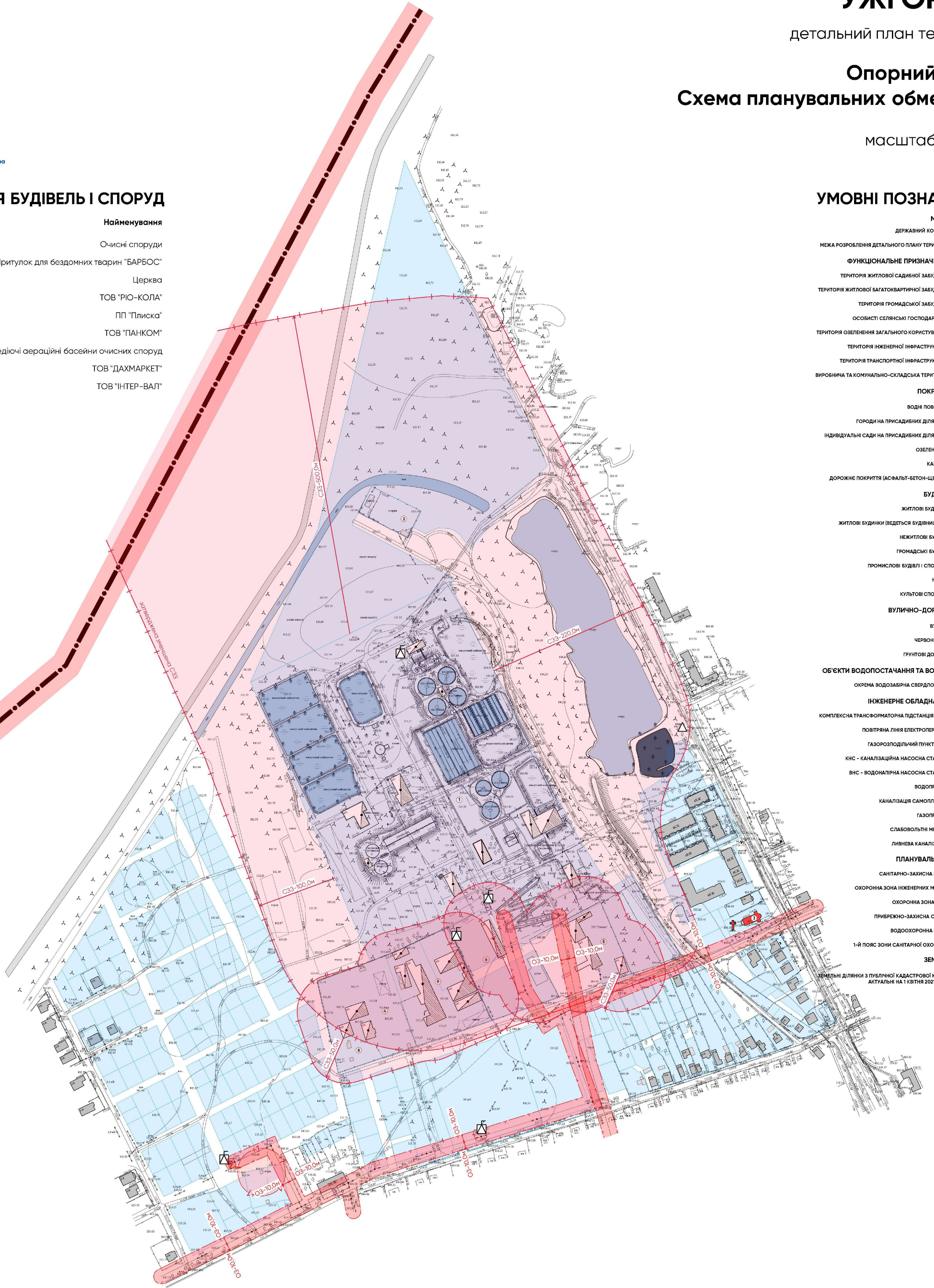


ЕКСПЛІКАЦІЯ БУДІВЕЛЬ І СПОРУД

№ п/п	Найменування
1	Очисні споруди
2	Притулок для бездомних тварин "БАРБОС"
3	Церква
4	ТОВ "РІО-КОЛА"
5	ПП "Глиська"
6	ТОВ "ПАНКОМ"
7	Недіючі аераційні басейни очисних споруд
8	ТОВ "ДАХМАРКЕТ"
9	ТОВ "ІНТЕР-ВАЛ"

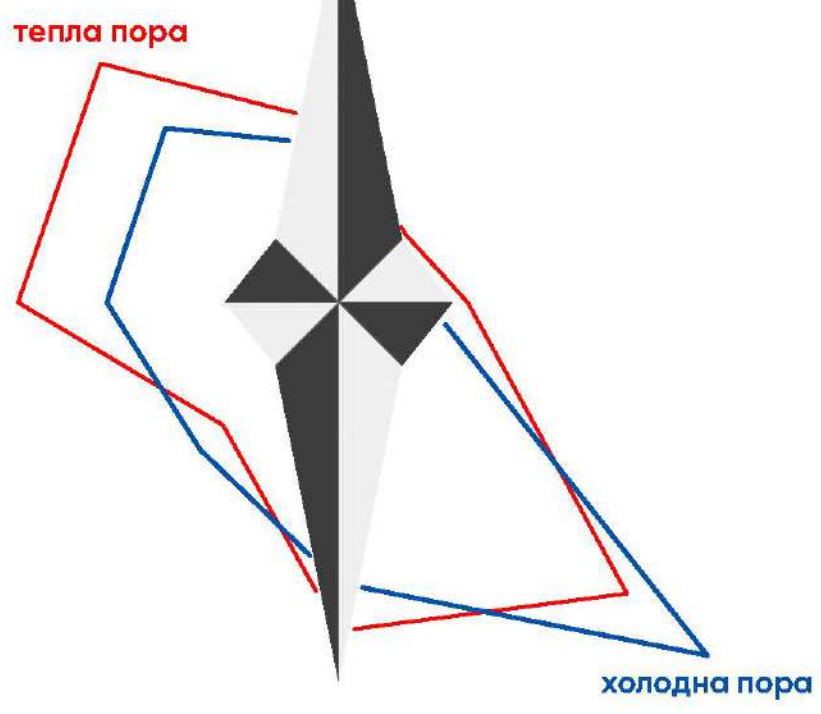
УМОВНІ ПОЗНАЧЕННЯ

МЕЖІ ТЕРИТОРІЙ	
ДЕРЖАВНИЙ КОРДОН	
МЕЖА РОЗВРЕННЯ ДЕТАЛЬНОГО ПЛАНУ ТЕРИТОРІЙ	
ФУНКЦІОНАЛЬНЕ ПРИЗНАЧЕННЯ ТЕРИТОРІЙ	
ТЕРИТОРІЯ ЖИТЛОВОЇ САДИНОЇ ЗАБУДОВИ	
ТЕРИТОРІЯ ЖИТЛОВОЇ БАГАТОКВАРТИРНОЇ ЗАБУДОВИ	
ТЕРИТОРІЯ ГРОМАДСЬКОЇ ЗАБУДОВИ	
ОСОБИСТІ СІЛЯНСЬКІ ГОСПОДАРСТВА	
ТЕРИТОРІЯ ОЗЕЛЕННЯ ЗАГАЛЬНОГО КОРИСТУВАННЯ	
ТЕРИТОРІЯ ІНЖЕНЕРНОЇ ІНФРАСТРУКТУРИ	
ТЕРИТОРІЯ ТРАНСПОРТНОЇ ІНФРАСТРУКТУРИ	
ВИРОБНИЧА ТА КОМУНАЛЬНО-СКЛАДСЬКА ТЕРИТОРІЯ	
ПОКРИТТЯ ПОВЕРХНІ	
ВОДНІ ПОВЕРХНІ	
ГОРОДИ НА ПРИСАДИБНИХ ДІЛЯНКАХ	
ІНДИВІДУАЛЬНІ САДИ НА ПРИСАДИБНИХ ДІЛЯНКАХ	
ОЗЕЛЕННЯ	
КАНАЛИ	
ДОРОЖНЄ ПОКРИТТЯ (АСФАЛЬТ-БЕТОН-ЩЕБІНЬ)	
БУДІВЛІ І СПОРУДИ	
ЖИТЛОВІ БУДІВКИ	
ЖИТЛОВІ БУДІВКИ (ВЕДЕТЬСЯ БУДІВНИЦТВО)	
НЕЖИТЛОВІ БУДІВЛІ	
ГРОМАДСЬКІ БУДІВЛІ	
ПРОМИСЛОВІ БУДІВЛІ І СПОРУДИ	
НАВІС	
КУЛЬТОВІ СПОРУДИ	
ВУЛИЧНО-ДОРОЖНЯ МЕРЕЖА	
ВУЛИЦЬ	
ЧЕРВОНІ ЛІНІЇ	
ГРУНТОВІ ДОРОГИ	
ОБ'ЄКТИ ВОДОПОСТАЧАННЯ ТА ВОДОВІДВЕДЕННЯ	
ОКРЕМА ВОДОЗАБІРНА СВЕРДЛОВИНА	
ІНЖЕНЕРНЕ ОБЛАДНАННЯ ТЕРИТОРІЙ	
КОМПЛЕКСНА ТРАНСФОРМАТОРНА ПІДСТАЦІЯ (КТП)	
ПОВІТРЯНА ЛІНІЯ ЕЛЕКТРОПЕРЕДАЧ	
ГАЗОРОЗПОДІЛЬЧИЙ ПУНКТ (ГРП)	
КНС - КАНАЛІЗАЦІЙНА НАСОСНА СТАНЦІЯ	
ВНС - ВОДОНАПІРНА НАСОСНА СТАНЦІЯ	
ВОДОПРІВІД	
КАНАЛІЗАЦІЯ САМОПЛИВНА	
ГАЗОПРІВІД	
СЛАБОВОЛЬТНА МЕРЕЖА	
ЛИВНЕВА КАНАЛІЗАЦІЯ	
ПЛАНУВАЛЬНІ ОБМЕЖЕННЯ	
САНИТАРНО-ЗАХИСНА ЗОНА	
ОХОРОННА ЗОНА ІНЖЕНЕРНИХ МЕРЕЖ	
ОХОРОННА ЗОНА ЛІСУ	
ПРИБЕРЕЖНО-ЗАХИСНА СМУГА	
ВОДООХОРОННА ЗОНА	
1-Й ПОЯС ЗОНИ САНИТАРНОЇ ОХОРОНИ	
ЗЕМЕЛЬНІ ДІЛЯНКИ	
ЗЕМЕЛЬНІ ДІЛЯНКИ З ПУБЛІЧНОЇ КАДАСТРОВОЇ КАРТИ АКТУАЛЬНІ НА 1 КВІТНЯ 2021 РОКУ	



51-В3 ОЧИСНІ СПОРУДИ 2024 / Весення зміни 2024			
ВНЕСЕННЯ ЗМІН ДО ДЕТАЛЬНОГО ПЛАНУ ТЕРИТОРІЙ, ОБМЕЖЕНОЇ ВУЛИЦЬМИ ЄНЬКОВСЬКОЮ, ЗАГОРСЬКОЮ ТА СТЕПАНА ФОДОРОВА (РАЙОН ОЧИСНИХ СПОРУД)			
Змі.	Клас.	Акс.	Місц.
ДП	Планувальний	Стор. 2	Архив. 8
Архітектор	Панченко	Розробник	Мирошніченко
ДЕТАЛЬНИЙ ПЛАН ТЕРИТОРІЙ			ДПТ 2 8
Опорний план. Схема планувальних обмежень			Архітектор: Прохорова Євгенія, Мірошніченко

ПН

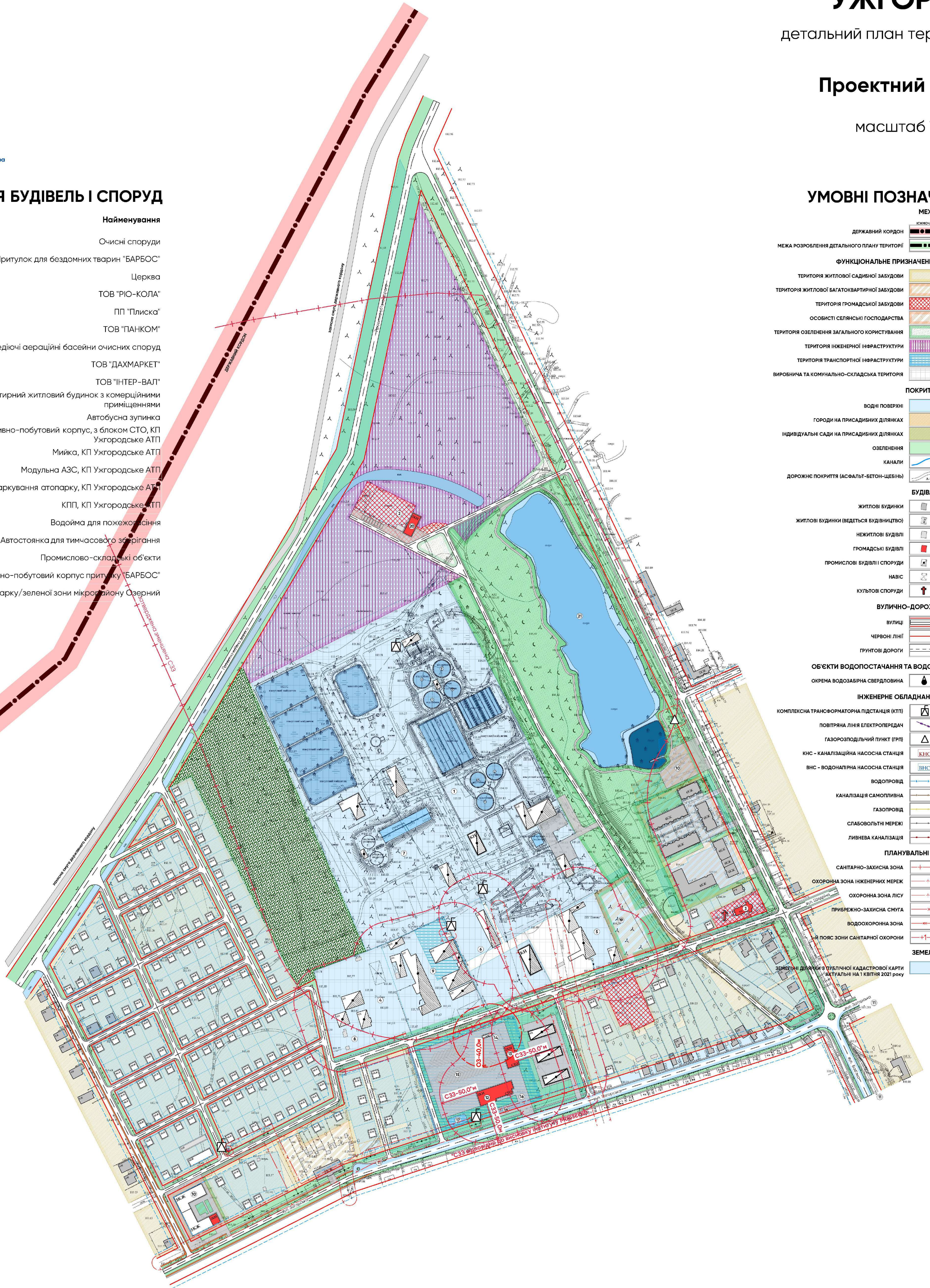


ЕКСПЛІКАЦІЯ БУДІВЕЛЬ І СПОРУД

№ п/п	Найменування
1	Очисні споруди
2	Притулок для бездомних тварин "БАРБОС"
3	Церква
4	ТОВ "РІО-КОЛА"
5	ПП "Глиська"
6	ТОВ "ПАНКОМ"
7	Недіючі аераційні басейни очисних споруд
8	ТОВ "ДАХМАРКЕТ"
9	ТОВ "ІНТЕР-ВАЛ"
10	Багатоквартирний житловий будинок з комерційними приміщеннями
11	Автобусна зупинка
12	Адміністративно-побутовий корпус, з блоком СТО, КП Ужгородське АТП
13	Мийка, КП Ужгородське АТП
14	Модульна АЗС, КП Ужгородське АТП
15	Паркування атопарку, КП Ужгородське АТП
16	КПП, КП Ужгородське АТП
17	Водойма для пожехогоспіння
18	Автостоянка для тимчасового зберігання
19	Промислово-складські об'єкти
20	Адміністративно-побутовий корпус притулку "БАРБОС"
21	Водойма парку/зеленої зони мікрорайону Озерний

УМОВНІ ПОЗНАЧЕННЯ

МЕЖІ ТЕРИТОРІЇ	
ДЕРЖАВНИЙ КОРДОН	
МЕЖА РОЗРОБЛЕННЯ ДЕТАЛЬНОГО ПЛАНУ ТЕРИТОРІЇ	
ФУНКЦІОНАЛЬНЕ ПРИЗНАЧЕННЯ ТЕРИТОРІЇ	
ТЕРИТОРІЯ ЖИТЛОВОЇ САДИБНОЇ ЗАБУДОВИ	
ТЕРИТОРІЯ ЖИТЛОВОЇ БАГАТОКВАРТИРНОЇ ЗАБУДОВИ	
ТЕРИТОРІЯ ГРОМАДСЬКОЇ ЗАБУДОВИ	
ОСОБИСТІ СЕЛЯНСЬКІ ГОСПОДАРСТВА	
ТЕРИТОРІЯ ОЗЕЛЕННЯ ЗАГАЛЬНОГО КОРИСТУВАННЯ	
ТЕРИТОРІЯ ІНЖЕНЕРНОЇ ІНФРАСТРУКТУРИ	
ТЕРИТОРІЯ ТРАНСПОРТНОЇ ІНФРАСТРУКТУРИ	
ВИРОБНИЧА ТА КОМУНАЛЬНО-СКЛАДСЬКА ТЕРИТОРІЯ	
ПОКРИТТЯ ПОВЕРХНІ	
ВОДНІ ПОВЕРХНІ	
ГОРОДИ НА ПРИСАДИБНИХ ДІЛЯНКАХ	
ІНДИВІДУАЛЬНІ САДИ НА ПРИСАДИБНИХ ДІЛЯНКАХ	
ОЗЕЛЕНЕННЯ	
КАНАЛИ	
ДОРОЖНЄ ПОКРИТТЯ (АСФАЛЬТ-БЕТОН-ЩЕБІНЬ)	
БУДІВЛІ І СПОРУДИ	
ЖИТЛОВІ БУДІВКИ	
ЖИТЛОВІ БУДІВКИ (ВЕДЬТЬСЯ БУДІВНИЦТВО)	
НЕЖИТЛОВІ БУДІВЛІ	
ГРОМАДСЬКІ БУДІВЛІ	
ПРОМИСЛОВІ БУДІВЛІ І СПОРУДИ	
НАВІС	
КУЛЬТОВІ СПОРУДИ	
ВУЛИЧНО-ДОРОЖНЯ МЕРЕЖА	
ВУЛИЦІ	
ЧЕРВОНІ ЛІНІЇ	
ГРУНТОВІ ДОРОГИ	
ОБ'ЄКТИ ВОДОПОСТАЧАННЯ ТА ВОДОВІДВЕДЕННЯ	
ОКРЕМА ВОДОЗАБІРНА СВЕРДЛОВИНА	
ІНЖЕНЕРНЕ ОБЛАДНАННЯ ТЕРИТОРІЇ	
КОМПЛЕКСНА ТРАНСФОРМАТОРНА ПІДСТАНЦІЯ (КТП)	
ПОВІТРЯНА ЛІНІЯ ЕЛЕКТРОПЕРЕДАЧ	
ГАЗОРОЗПОДІЛЬНИЙ ПУНКТ (ГРП)	
КНС - КАНАЛІЗАЦІЙНА НАСОСНА СТАНЦІЯ	
ВНС - ВОДОНАПІРНА НАСОСНА СТАНЦІЯ	
ВОДОПРІВІД	
КАНАЛІЗАЦІЯ САМОПЛИВНА	
ГАЗОПРІВІД	
СЛАБОВІЛЬНІ МЕРЕЖІ	
ЛИВНЕВА КАНАЛІЗАЦІЯ	
ПЛАНУВАЛЬНІ ОБМЕЖЕННЯ	
САНІТАРНО-ЗАХИСНА ЗОНА	
ОХОРОННА ЗОНА ІНЖЕНЕРНИХ МЕРЕЖ	
ОХОРОННА ЗОНА ЛІСУ	
ПРИБРЕЖНО-ЗАХИСНА СМУГА	
ВОДООХОРОННА ЗОНА	
І ПОЯС ЗОНИ САНІТАРНОЇ ОХОРОНИ	
ЗЕМЕЛЬНІ ДІЛЯНКИ	
ЗЕМЕЛЬНІ ДІЛЯНКИ О ВУЛИЧНОЇ КАДАСТРОВОЇ КАРТИ АКТУАЛЬНІ НА 1 КВІТНЯ 2021 РОКУ	

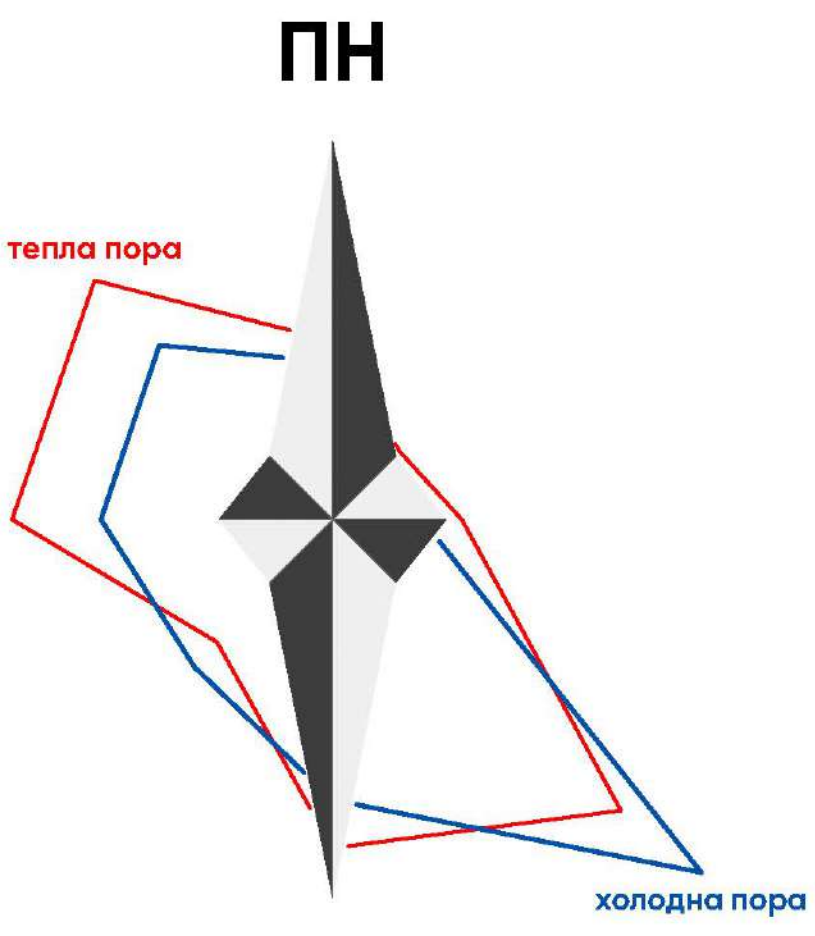


51-ВЗ ОЧИСНІ СПОРУДИ 2024/Весення зміни/2024						
ВНЕСЕННЯ ЗМІН ДО ДЕТАЛЬНОГО ПЛАНУ ТЕРИТОРІЇ						
ОБМЕЖЕННЯ ВУЛИЦЬМИ ЄНЬКІВСЬКОЮ, ЗАГОРСЬКОЮ ТА						
СТЕПАНА ФІДОРА (РАЙОН ОЧИСНИХ СПОРУД)						
ДЕТАЛЬНИЙ ПЛАН ТЕРИТОРІЇ						
Знач.	Клас.	Акс.	Масштаб	Старий	Аркуш	Архив
Архітектор	Проектант	Розробник	ДПТ	3	8	
Проектний план (ОСНОВНЕ КРЕСЛЕННЯ)						Архітектор Продорожко Євгеній Мирошлякович

Знач. Клас. Акс. Масштаб Старий Аркуш Архив

Схема функціонального зонування

масштаб 1:2000



ЕКСПЛІКАЦІЯ БУДІВЕЛЬ І СПОРУД

№ п/п	Найменування
1	Очисні споруди
2	Притулок для бездомних тварин "БАРБОС"
3	Церква
4	ТОВ "РІО-КОЛА"
5	ПП "Глиська"
6	ТОВ "ПАНКОМ"
7	Недіючі аераційні басейни очисних споруд
8	ТОВ "ДАХМАРКЕТ"
9	ТОВ "ІНТЕР-ВАЛ"
10	Багатоквартирний житловий будинок з комерційними приміщеннями
11	Автобусна зупинка
12	Адміністративно-побутовий корпус, з блоком СТО, КП Ужгородське АТП
13	Мийка, КП Ужгородське АТП
14	Модульна АЗС, КП Ужгородське АТП
15	Паркування атопарку, КП Ужгородське АТП
16	КПП, КП Ужгородське АТП
17	Водойма для пожехоосіння
18	Автостоянка для тимчасового зберігання
19	Промислово-складські об'єкти
20	Адміністративно-побутовий корпус притулку "БАРБОС"
21	Водойма парку/зеленої зони мікрорайону Озерний

УМОВНІ ПОЗНАЧЕННЯ

НЕВИРОБНИЧІ ЗОНИ Г (ГРОМАДСЬКІ)

ДІЛОВІ ЗОНИ	G1
НАВАЛЬНІ ЗОНИ	G2
КУЛЬТУРНА ТА СПОРТИВНІ ЗОНИ	G3
ЛІКУВАЛЬНІ ЗОНИ	G4
ТОРГІВЕЛЬНІ ЗОНИ	G5

ЖИТЛОВІ ЗОНИ Ж

САДИБНА ЖИТЛОВА ЗАБУДОВА ІСНЮЧА	J1
САДИБНА ЖИТЛОВА ЗАБУДОВА ПРОЄКТНА	J2
БАГАТОКВАРТИРНА ЖИТЛОВА ЗАБУДОВА	J3
ЗМІШАНА ГРОМАДСЬКА ТА ЖИТЛОВА ЗАБУДОВА	J4
ПІДЗОНА САДИБНОЇ ЖИТЛОВОЇ ЗАБУДОВИ В МЕЖАХ САНИТАРНО-ЗАХИСНИХ ЗОН*	J5
ПІДЗОНА БАГАТОКВАРТИРНОЇ ЖИТЛОВОЇ ЗАБУДОВИ*	J6

ЛАНДШАФТНО-РЕКРЕАЦІЙНІ ЗОНИ Р

РЕКРЕАЦІЙНА ЗОНА ОЗЕЛЕНИХ ТЕРИТОРІЙ ЗАГАЛЬНОГО КОРИСТУВАННЯ	R1
---	----

ЗОНИ ТРАНСПОРТНОЇ ІНФРАСТРУКТУРИ ТР

ЗОНА ТРАНСПОРТНОЇ ІНФРАСТРУКТУРИ	TR1
ЗОНА СТО, АЗС, АВТОПАРКІВ, ГАРАЖІВ, АВТОСТОЯНОК	TR2

ЗОНИ ІНЖЕНЕРНОЇ ІНФРАСТРУКТУРИ ІН

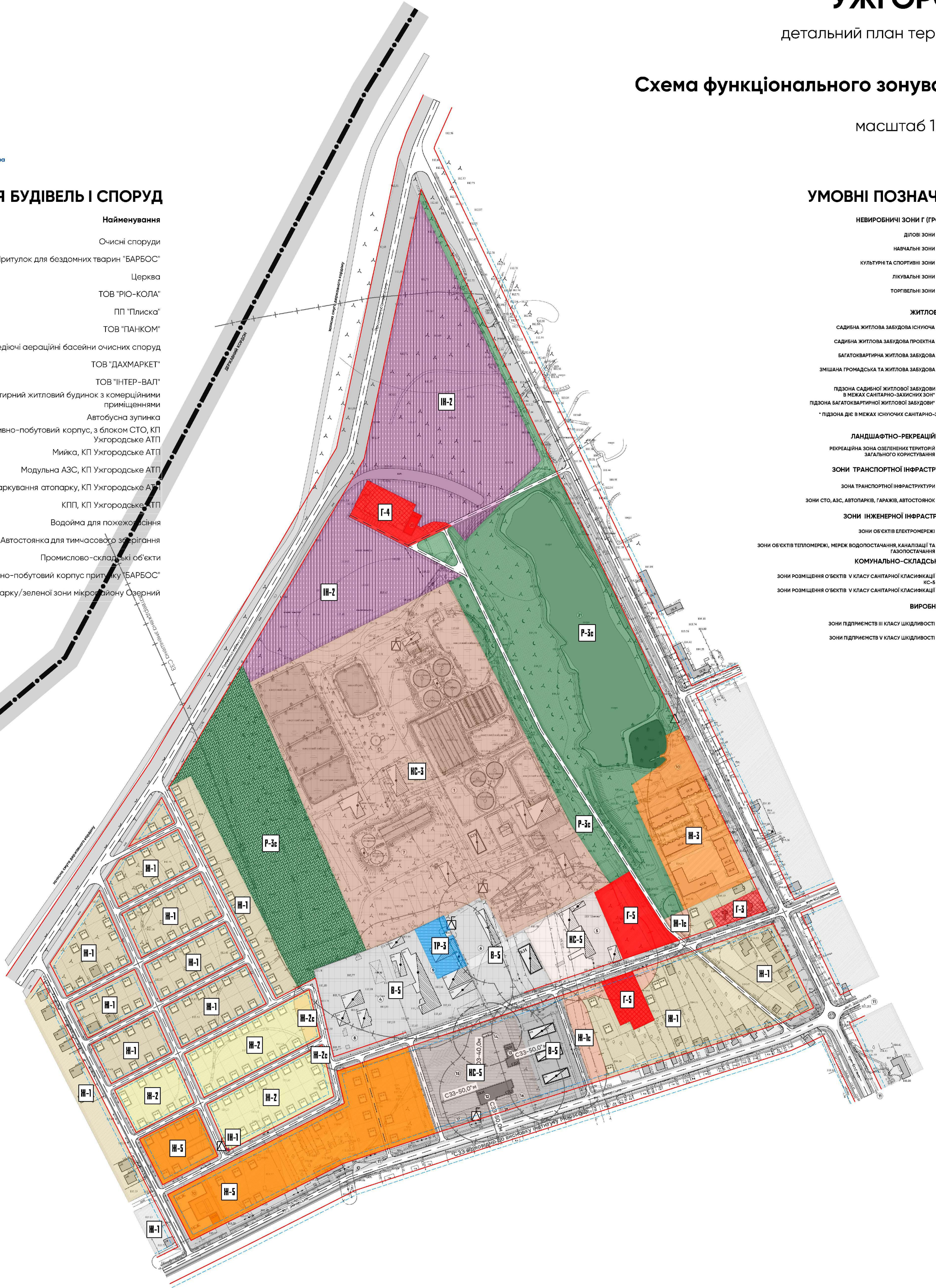
ЗОНА ОБ'ЄКТІВ ЕЛЕКТРОМЕРЕЖІ	IN1
ЗОНА ОБ'ЄКТІВ ТЕПЛОМЕРЕЖІ, МЕРЕЖ ВОДОПОСТАЧАННЯ, КАНАЛІЗАЦІЇ ТА ГАЗОПОСТАЧАННЯ	IN2

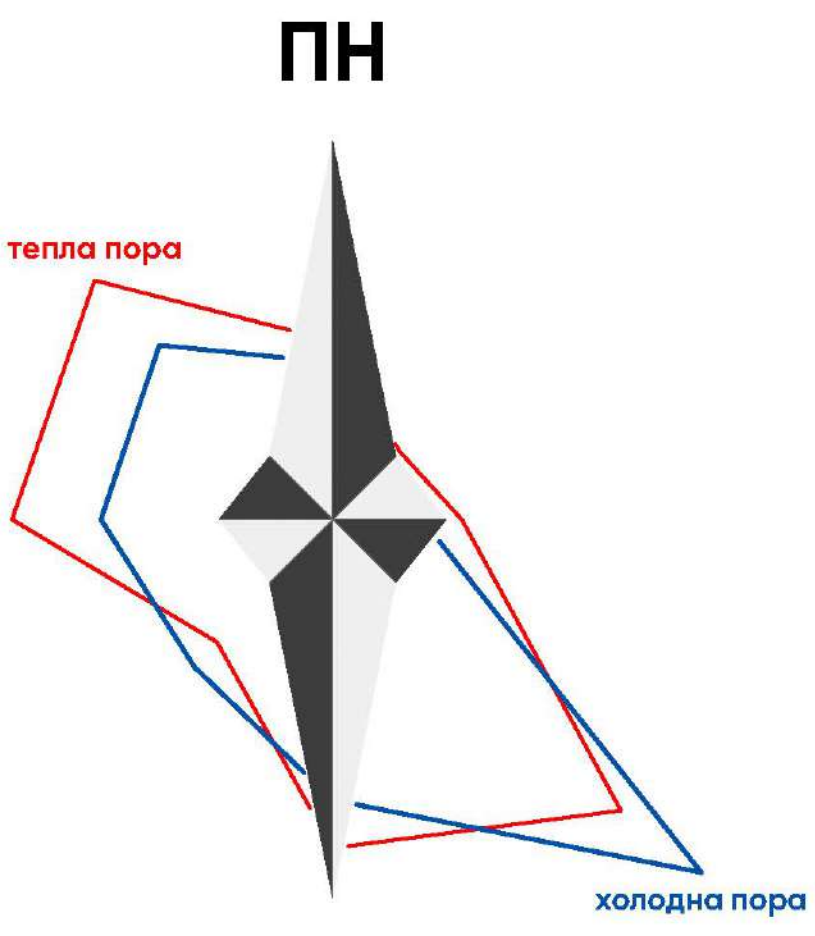
КОМУНАЛЬНО-СКЛАДСЬКІ ЗОНИ КС

ЗОНА РОЗМІЩЕННЯ ОБ'ЄКТІВ V КЛАСУ САНИТАРНОЇ КЛАСИФІКАЦІЇ КС-5	KS1
ЗОНА РОЗМІЩЕННЯ ОБ'ЄКТІВ V КЛАСУ САНИТАРНОЇ КЛАСИФІКАЦІЇ КС-1	KS2

ВИРОБНИЧІ ЗОНИ В

ЗОНА ПІДПРИЄМСТВ III КЛАСУ ШКІДЛИВОСТІ	V1
ЗОНА ПІДПРИЄМСТВ V КЛАСУ ШКІДЛИВОСТІ	V2



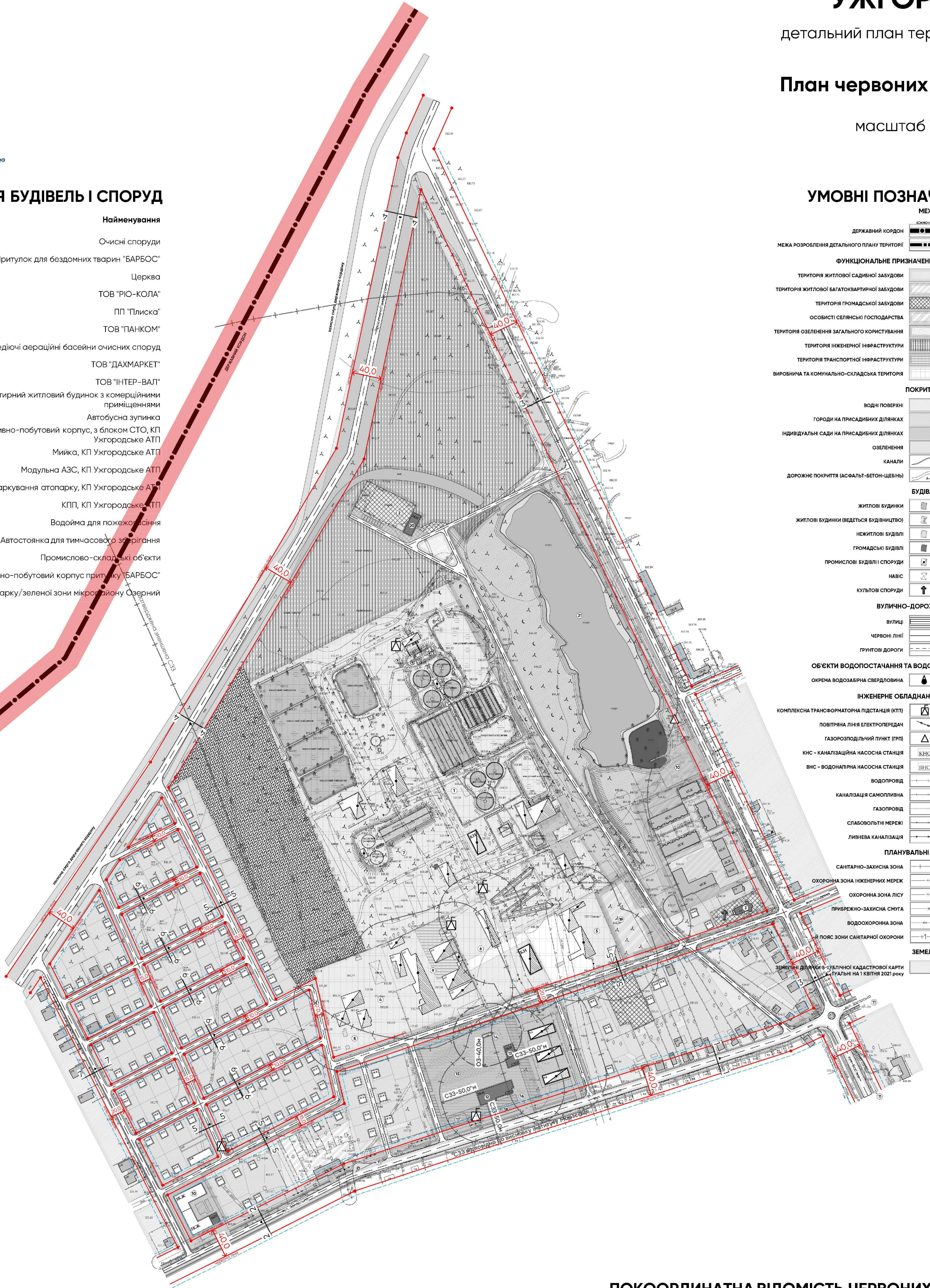


ЕКСПЛІКАЦІЯ БУДІВЕЛЬ І СПОРУД

№ п/п	Найменування
1	Очисні споруди
2	Притулок для бездомних тварин "БАРБОС"
3	Церква
4	ТОВ "РІО-КОЛА"
5	ПП "Глиська"
6	ТОВ "ПАНКОМ"
7	Недіючі аераційні басейни очисних споруд
8	ТОВ "ДАХМАРКЕТ"
9	ТОВ "ІНТЕР-ВАЛ"
10	Багатоквартирний житловий будинок з комерційними приміщеннями
11	Автобусна зупинка
12	Адміністративно-побутовий корпус, з блоком СТО, КП Ужгородське АТП
13	Мийка, КП Ужгородське АТП
14	Модульна АЗС, КП Ужгородське АТП
15	Паркування атопарку, КП Ужгородське АТП
16	КПП, КП Ужгородське АТП
17	Водоїма для пожехозахисіння
18	Автостоянка для тимчасового зберігання
19	Промислово-складські об'єкти
20	Адміністративно-побутовий корпус притулку "БАРБОС"
21	Водоїма парку/зеленої зони мікрорайону Озерний

УМОВНІ ПОЗНАЧЕННЯ

МЕЖІ ТЕРИТОРІЙ	
ДЕРЖАВНИЙ КОРДОН	
МЕЖА РОЗРОБЛЕННЯ ДЕТАЛЬНОГО ПЛАНУ ТЕРИТОРІЇ	
ФУНКЦІОНАЛЬНЕ ПРИЗНАЧЕННЯ ТЕРИТОРІЇ	
ТЕРИТОРІЯ ЖИТЛОВОЇ САДИНОЇ ЗАБУДОВИ	
ТЕРИТОРІЯ ЖИТЛОВОЇ БАГАТОКВАРТИРНОЇ ЗАБУДОВИ	
ТЕРИТОРІЯ ГРОМАДСЬКОЇ ЗАБУДОВИ	
ОСОБИСТІ СЕЛЯНСЬКІ ГОСПОДАРСТВА	
ТЕРИТОРІЯ ОЗЕЛЕНЕННЯ ЗАГАЛЬНОГО КОРИСТУВАННЯ	
ТЕРИТОРІЯ ІНЖЕНЕРНОЇ ІНФРАСТРУКТУРИ	
ТЕРИТОРІЯ ТРАНСПОРТНОЇ ІНФРАСТРУКТУРИ	
ВИРОБНИЧА ТА КОМУНАЛЬНО-СКЛАДСЬКА ТЕРИТОРІЯ	
ПОКРИТТЯ ПОВЕРХНІ	
ВОДНІ ПОВЕРХНІ	
ГОРОДИ НА ПРИСАДИВНИХ ДІЛЯНКАХ	
ІНДИВІДУАЛЬНІ САДИ НА ПРИСАДИВНИХ ДІЛЯНКАХ	
ОЗЕЛЕНЕННЯ	
КАНАЛИ	
ДОРОЖНЄ ПОКРИТТЯ (АСФАЛЬТ-БЕТОН-ЩЕБІНЬ)	
БУДІВЛІ І СПОРУДИ	
ЖИТЛОВІ БУДІВКИ	
ЖИТЛОВІ БУДІВКИ (ВЕДЬТЬСЯ БУДІВНИЦТВО)	
НЕЖИТЛОВІ БУДІВЛІ	
ГРОМАДСЬКІ БУДІВЛІ	
ПРОМИСЛОВІ БУДІВЛІ І СПОРУДИ	
НАВІС	
КУЛЬТОВІ СПОРУДИ	
ВУЛИЧНО-ДОРОЖНЯ МЕРЕЖА	
ВУЛИЦІ	
ЧЕРВОНІ ЛІНІЇ	
ГРИНТОВІ ДОРОГИ	
ОБ'ЄКТИ ВОДОПОСТАЧАННЯ ТА ВОДОВІДВЕДЕННЯ	
ОКРЕМА ВОДОЗАБІРНА СВЕРДЛОВИНА	
ІНЖЕНЕРНЕ ОБЛАДНАННЯ ТЕРИТОРІЇ	
КОМПЛЕКСНА ТРАНСФОРМАТОРНА ПІДСТАНЦІЯ (КТП)	
ПОВІТРЯНА ЛІНІЯ ЕЛЕКТРОПЕРЕДАЧ	
ГАЗОРОЗПОДІЛЬНИЙ ПУНКТ (ГРП)	
КНС - КАНАЛІЗАЦІЙНА НАСОСНА СТАНЦІЯ	
ВНС - ВОДОПІПНА НАСОСНА СТАНЦІЯ	
ВОДОПРІВІД	
КАНАЛІЗАЦІЯ САМОПЛИВНА	
ГАЗОПРІВІД	
СЛАБОВОЛЬТНА МЕРЕЖІ	
ЛИВНЕВА КАНАЛІЗАЦІЯ	
ПЛАНУВАЛЬНІ ОБМЕЖЕННЯ	
САНІТАРНО-ЗАХИСНА ЗОНА	
ОХОРОННА ЗОНА ІНЖЕНЕРНИХ МЕРЕЖ	
ОХОРОННА ЗОНА ЛІСУ	
ПРИБРЕЖНО-ЗАХИСНА СМУГА	
ВОДООХОРОННА ЗОНА	
ПОЯС ЗОНИ САНІТАРНОЇ ОХОРОНИ	
ЗЕМЕЛЬНІ ДІЛЯНКИ	
ЗЕМЕЛЬНІ ДІЛЯНКИ - УЗЛІСНИЙ КАДАСТРОВОЇ КАРТИ	
ЗЕМЕЛЬНІ ДІЛЯНКИ - ПЛАНИ НА 1 КВІТНЯ 2021 РОКУ	

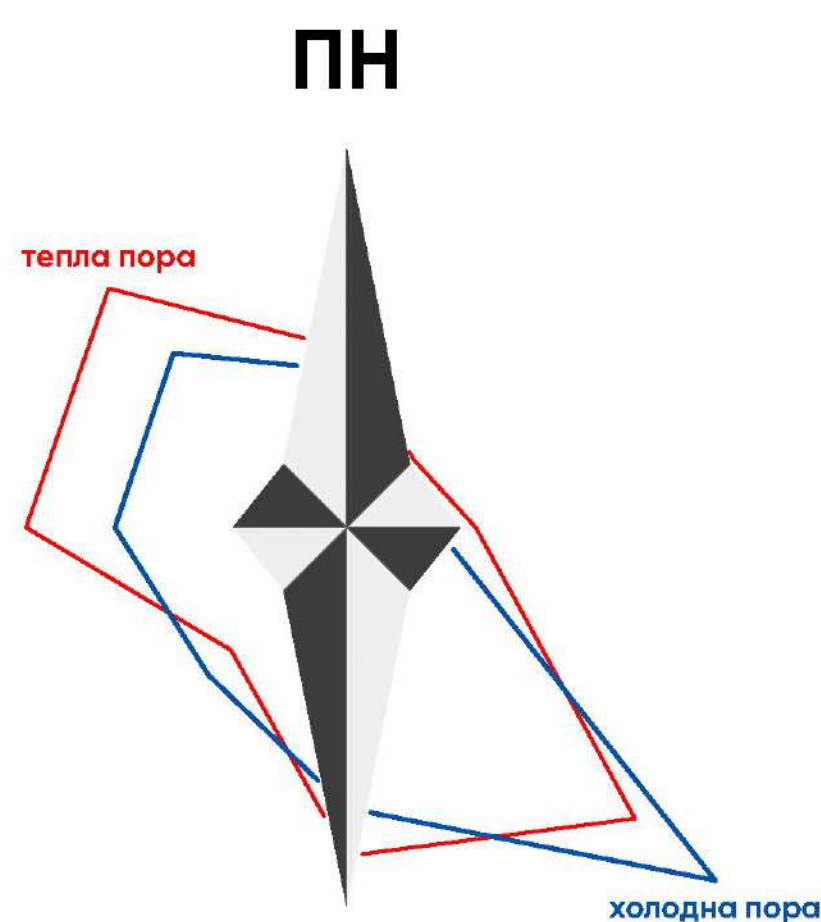


ПОКООРДИНАТНА ВІДОМІСТЬ ЧЕРВОНИХ ЛІНІЙ

51-В3 ОЧИСНІ СПОРУДИ 2024/Весення зміни/2024			
ВНЕСЕННЯ ЗМІН ДО ДЕТАЛЬНОГО ПЛАНУ ТЕРИТОРІЇ			
ОБМЕЖЕННЯ ВУЛИЧНОЇ ІНЖЕНЕРНОЇ ІНФРАСТРУКТУРИ ТА			
СТЕПАНА ФОДОРОВА (РАЙОН ОЧИСНИХ СПОРУД)			
Змі.	Клас.	Акс.	Масштаб
ГП	Планув.	Стор.	Арх.
Архітектор	Проектант	Архітектор	Архітектор
Розробник	Проєктувальник	Проєктувальник	Проєктувальник
ДЕТАЛЬНИЙ ПЛАН ТЕРИТОРІЇ			ДПТ 5 8
План червоних ліній			Архітектор Продорожко Євгеній Мирошлякович

Схема організації руху транспорту і пішоходів Креслення поперечних профілів

масштаб 1:2000



ЕКСПЛІКАЦІЯ БУДІВЕЛЬ І СПОРУД

№ п/п	Найменування
1	Очисні споруди
2	Притулок для бездомних тварин "БАРБОС"
3	Церква
4	ТОВ "РІО-КОЛА"
5	ПП "Глиська"
6	ТОВ "ПАНКОМ"
7	Недіючі аераційні басейни очисних споруд
8	ТОВ "ДАХМАРКЕТ"
9	ТОВ "ІНТЕР-ВАЛ"
10	Багатоквартирний житловий будинок з комерційними приміщеннями
11	Автобусна зупинка
12	Адміністративно-побутовий корпус, з блоком СТО, КП Ужгородське АТП
13	Мийка, КП Ужгородське АТП
14	Модульна АЗС, КП Ужгородське АТП
15	Паркування атопарку, КП Ужгородське АТП
16	КПП, КП Ужгородське АТП
17	Водоїма для пожехозахисіння
18	Автостоянка для тимчасового зберігання
19	Промислово-складські об'єкти
20	Адміністративно-побутовий корпус притулку "БАРБОС"
21	Водоїма парку/зеленої зони мікрорайону Озерний

УМОВНІ ПОЗНАЧЕННЯ

МЕЖІ ТЕРИТОРІЙ	
ДЕРЖАВНИЙ КОРДОН	
МЕЖА РОЗРОБЛЕННЯ ДЕТАЛЬНОГО ПЛАНУ ТЕРИТОРІЇ	
ФУНКЦІОНАЛЬНЕ ПРИЗНАЧЕННЯ ТЕРИТОРІЇ	
ТЕРИТОРІЯ ЖИТЛОВОЇ САДИНОЇ ЗАБУДОВИ	
ТЕРИТОРІЯ ЖИТЛОВОЇ БАГАТОКВАРТИРНОЇ ЗАБУДОВИ	
ТЕРИТОРІЯ ГРОМАДСЬКОЇ ЗАБУДОВИ	
ОСОБИСТІ СЕЛЯНСЬКІ ГОСПОДАРСТВА	
ТЕРИТОРІЯ ОЗЕЛЕНЕННЯ ЗАГАЛЬНОГО КОРИСТУВАННЯ	
ТЕРИТОРІЯ ІНЖЕНЕРНОЇ ІНФРАСТРУКТУРИ	
ТЕРИТОРІЯ ТРАНСПОРТНОЇ ІНФРАСТРУКТУРИ	
ВИРОБНИЧА ТА КОМУНАЛЬНО-СКЛАДСЬКА ТЕРИТОРІЯ	
ПОКРИТТЯ ПОВЕРХНІ	
ВОДНІ ПОВЕРХНІ	
ГОРОДИ НА ПРИСАДИБНИХ ДІЛЯНКАХ	
ІНДИВІДУАЛЬНІ САДИ НА ПРИСАДИБНИХ ДІЛЯНКАХ	
ОЗЕЛЕНЕННЯ	
КАНАЛИ	
ДОРОЖНЄ ПОКРИТТЯ (АСФАЛЬТ-БЕТОН-ШЕБІНЬ)	
БУДІВЛІ І СПОРУДИ	
ЖИТЛОВІ БУДІВКИ	
ЖИТЛОВІ БУДІВКИ (ВЕДЬТЬСЯ БУДІВНИЦТВО)	
НЕЖИТЛОВІ БУДІВЛІ	
ГРОМАДСЬКІ БУДІВЛІ	
ПРОМИСЛОВІ БУДІВЛІ І СПОРУДИ	
НАВІС	
КУЛЬТОВІ СПОРУДИ	
ВУЛИЧНО-ДОРОЖНЯ МЕРЕЖА	
ВУЛИЦІ	
ЧЕРВОНІ ЛІНІЇ	
ГРИТОВІ ДОРОГИ	
ОБ'ЄКТИ ВОДОПОСТАЧАННЯ ТА ВОДОВІДВЕДЕННЯ	
ОКРЕМА ВОДОЗАБІРНА СВЕРДЛОВИНА	
ІНЖЕНЕРНЕ ОБЛАДНАННЯ ТЕРИТОРІЇ	
КОМПЛЕКСНА ТРАНСФОРМАТОРНА ПІДСТАНЦІЯ (КТП)	
ПОВІТРЯНА ЛІНІЯ ЕЛЕКТРОПЕРЕДАЧ	
ГАЗОРОЗПОДІЛЬНИЙ ПУНКТ (ГРП)	
КНС - КАНАЛІЗАЦІЙНА НАСОСНА СТАНЦІЯ	
ВНС - ВОДОПІПНА НАСОСНА СТАНЦІЯ	
ВОДОПРІВІД	
КАНАЛІЗАЦІЯ САМОПЛИВНА	
ГАЗОПРІВІД	
СЛАБОВІЛЬНІ МЕРЕЖІ	
ЛИВНЕВА КАНАЛІЗАЦІЯ	
ПЛАНУВАЛЬНІ ОБМЕЖЕННЯ	
САНИТАРНО-ЗАХИСНА ЗОНА	
ОХОРОННА ЗОНА ІНЖЕНЕРНИХ МЕРЕЖ	
ОХОРОННА ЗОНА ЛІСУ	
ПРИБРЕЖНО-ЗАХИСНА СМУГА	
ВОДООХОРОННА ЗОНА	
І ПОЯС ЗОНИ САНИТАРНОЇ ОХОРОНИ	
ЗЕМЕЛЬНІ ДІЛЯНКИ	
ЗЕМЕЛЬНІ ДІЛЯНКИ - УЗЛІВНИЙ КАДАСТРОВОЇ КАРТИ	
КАДАСТРОВІ ДІЛЯНКИ - АКТУАЛЬНІ НА 1 КВІТНЯ 2021 РОКУ	

Профіль 1-1

Профіль 2-2

Профіль 3-3

Профіль 4-4

Профіль 5-5

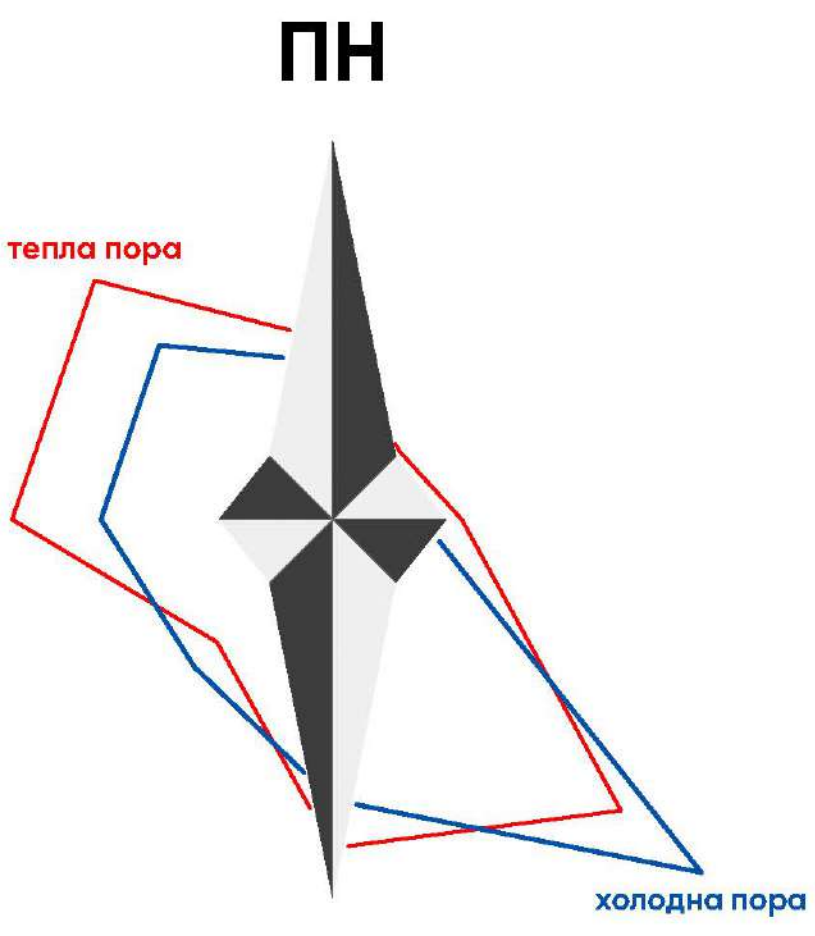
Профіль 6-6

Профіль 7-7

51-В3 ОЧИСНІ СПОРУДИ 2024/Весення зміни/2024			
ВНЕСЕННЯ ЗМІН ДО ДЕТАЛЬНОГО ПЛАНУ ТЕРИТОРІЇ			
ОБМЕЖЕННЯ ВУЛИЧНОЇ ІНЖЕНЕРНОЇ ІНФРАСТРУКТУРИ ТА			
СТЕПІАНА ФІОДОРА (РАЙОН ОЧИСНИХ СПОРУД)			
ДЕТАЛЬНИЙ ПЛАН ТЕРИТОРІЇ		Старий	Архив
Схема організації руху транспорту і пішоходів		ДПТ	6
Креслення поперечних профілів		Архив	8

Схема інженерної підготовки території та вертикального планування

масштаб 1:2000



ЕКСПЛІКАЦІЯ БУДІВЕЛЬ І СПОРУД

№ п/п	Найменування
1	Очисні споруди
2	Притулок для бездомних тварин "БАРБОС"
3	Церква
4	ТОВ "РІО-КОЛА"
5	ПП "Плиско"
6	ТОВ "ПАНКОМ"
7	Недіючі аераційні басейни очисних споруд
8	ТОВ "ДАХМАРКЕТ"
9	ТОВ "ІНТЕР-ВАЛ"
10	Багатоквартирний житловий будинок з комерційними приміщеннями
11	Автобусна зупинка
12	Адміністративно-побутовий корпус, з блоком СТО, КП Ужгородське АТП
13	Мийка, КП Ужгородське АТП
14	Модульна АЗС, КП Ужгородське АТП
15	Паркування атопарку, КП Ужгородське АТП
16	КПП, КП Ужгородське АТП
17	Водоїма для пожехоосіння
18	Автостоянка для тимчасового зберігання
19	Промислово-складські об'єкти
20	Адміністративно-побутовий корпус притулку "БАРБОС"
21	Водоїма парку/зеленої зони мікрорайону Озерний

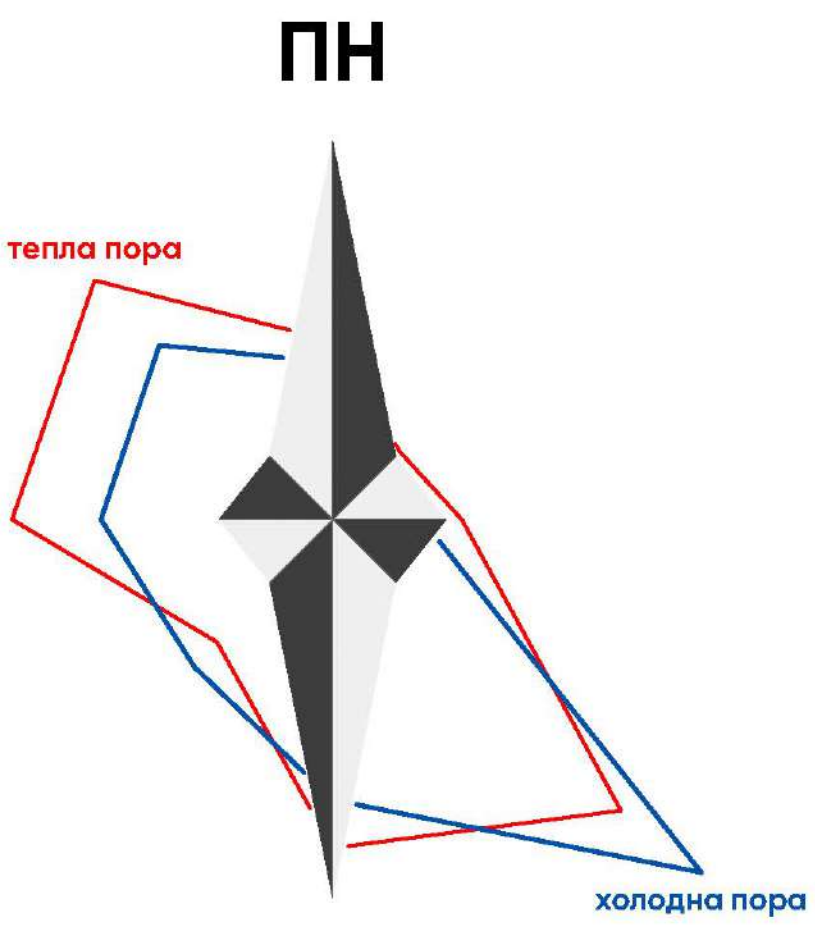
УМОВНІ ПОЗНАЧЕННЯ

МЕЖІ ТЕРИТОРІЙ	
ДЕРЖАВНИЙ КОРДОН	[Symbol]
МЕЖА РОЗРОБЛЕННЯ ДЕТАЛЬНОГО ПЛАНУ ТЕРИТОРІЇ	[Symbol]
ФУНКЦІОНАЛЬНЕ ПРИЗНАЧЕННЯ ТЕРИТОРІЇ	
ТЕРИТОРІЯ ЖИТЛОВОЇ САДИНОЇ ЗАБУДОВИ	[Symbol]
ТЕРИТОРІЯ ЖИТЛОВОЇ БАГАТОКВАРТИРНОЇ ЗАБУДОВИ	[Symbol]
ТЕРИТОРІЯ ГРОМАДСЬКОЇ ЗАБУДОВИ	[Symbol]
ОСОБИСТІ СЕЛЯНСЬКІ ГОСПОДАРСТВА	[Symbol]
ТЕРИТОРІЯ ОЗЕЛЕННЯ ЗАГАЛЬНОГО КОРИСТУВАННЯ	[Symbol]
ТЕРИТОРІЯ ІНЖЕНЕРНОЇ ІНФРАСТРУКТУРИ	[Symbol]
ТЕРИТОРІЯ ТРАНСПОРТНОЇ ІНФРАСТРУКТУРИ	[Symbol]
ВИРОБНИЧА ТА КОМУНАЛЬНО-СКЛАДСЬКА ТЕРИТОРІЯ	[Symbol]
ПОКРИТТЯ ПОВЕРХНІ	
ВОДНІ ПОВЕРХНІ	[Symbol]
ГОРОДИ НА ПРИСАДИВНИХ ДІЛЯНКАХ	[Symbol]
ІНДИВІДУАЛЬНІ САДИ НА ПРИСАДИВНИХ ДІЛЯНКАХ	[Symbol]
ОЗЕЛЕНЕННЯ	[Symbol]
КАНАЛИ	[Symbol]
ДОРОЖНЄ ПОКРИТТЯ (АСФАЛЬТ-БЕТОН-ЩЕБІНЬ)	[Symbol]
БУДІВЛІ І СПОРУДИ	
ЖИТЛОВІ БУДІВКИ	[Symbol]
ЖИТЛОВІ БУДІВКИ (ВЕДЬТЬСЯ БУДІВНИЦТВО)	[Symbol]
НЕЖИТЛОВІ БУДІВЛІ	[Symbol]
ГРОМАДСЬКІ БУДІВЛІ	[Symbol]
ПРОМИСЛОВІ БУДІВЛІ І СПОРУДИ	[Symbol]
НАВІС	[Symbol]
КУЛЬТОВІ СПОРУДИ	[Symbol]
ВУЛИЧНО-ДОРОЖНЯ МЕРЕЖА	
ВУЛИЦІ	[Symbol]
ЧЕРВОНІ ЛІНІЇ	[Symbol]
ГРИНТОВІ ДОРОГИ	[Symbol]
ОБ'ЄКТИ ВОДОПОСТАЧАННЯ ТА ВОДОВІДВЕДЕННЯ	
ОКРЕМА ВОДОЗАБІРНА СВЕРДЛОВИНА	[Symbol]
ІНЖЕНЕРНЕ ОБЛАДНАННЯ ТЕРИТОРІЇ	
КОМПЛЕКСНА ТРАНСФОРМАТОРНА ПІДСТАНЦЯ (КТП)	[Symbol]
ПОВІТРЯНА ЛІНІЯ ЕЛЕКТРОПЕРЕДАЧ	[Symbol]
ГАЗОРОЗПОДІЛЬНИЙ ПУНКТ (ГРП)	[Symbol]
КНС - КАНАЛІЗАЦІЙНА НАСОСНА СТАНЦІЯ	[Symbol]
ВНС - ВОДОНАПІРНА НАСОСНА СТАНЦІЯ	[Symbol]
ВОДОПРОВІД	[Symbol]
КАНАЛІЗАЦІЯ САМОПЛИВНА	[Symbol]
ГАЗОПРОВІД	[Symbol]
СЛАБОВІЛЬНІ МЕРЕЖІ	[Symbol]
ЛИВНЕВА КАНАЛІЗАЦІЯ	[Symbol]
ПЛАНУВАЛЬНІ ОБМЕЖЕННЯ	
САНИТАРНО-ЗАХИСНА ЗОНА	[Symbol]
ОХОРОННА ЗОНА ІНЖЕНЕРНИХ МЕРЕЖ	[Symbol]
ОХОРОННА ЗОНА ЛІСУ	[Symbol]
ПРИБРЕЖНО-ЗАХИСНА СМУГА	[Symbol]
ВОДООХОРОННА ЗОНА	[Symbol]
ІНТЕР'ЄСНИЙ ПОЯС ЗОНИ САНИТАРНОЇ ОХОРОНИ	[Symbol]
ЗЕМЕЛЬНІ ДІЛЯНКИ	
ЗЕМЕЛЬНІ ДІЛЯНКИ З ВУЛИЧНОЇ КАДАСТРОВОЇ КАРТИ АКТУАЛЬНІ НА 1 КВІТНЯ 2021 РОКУ	[Symbol]



Схема інженерних мереж, споруд і використання підземного простору

масштаб 1:2000



ЕКСПЛІКАЦІЯ БУДІВЕЛЬ І СПОРУД

№ п/п	Найменування
1	Очисні споруди
2	Притулок для бездомних тварин "БАРБОС"
3	Церква
4	ТОВ "РІО-КОЛА"
5	ПП "Глиська"
6	ТОВ "ПАНКОМ"
7	Недіючі аераційні басейни очисних споруд
8	ТОВ "ДАХМАРКЕТ"
9	ТОВ "ІНТЕР-ВАЛ"
10	Багатоквартирний житловий будинок з комерційними приміщеннями
11	Автобусна зупинка
12	Адміністративно-побутовий корпус, з блоком СТО, КП Ужгородське АТП
13	Мийка, КП Ужгородське АТП
14	Модульна АЗС, КП Ужгородське АТП
15	Паркування атопарку, КП Ужгородське АТП
16	КПП, КП Ужгородське АТП
17	Водоїма для пожехоосіння
18	Автостоянка для тимчасового зберігання
19	Промислово-складські об'єкти
20	Адміністративно-побутовий корпус притулку "БАРБОС"
21	Водоїма парку/зеленої зони мікрорайону Озерний

УМОВНІ ПОЗНАЧЕННЯ

МЕЖІ ТЕРИТОРІЇ	
ДЕРЖАВНИЙ КОРДОН	
МЕЖА РОЗРОБЛЕННЯ ДЕТАЛЬНОГО ПЛАНУ ТЕРИТОРІЇ	
ФУНКЦІОНАЛЬНЕ ПРИЗНАЧЕННЯ ТЕРИТОРІЇ	
ТЕРИТОРІЯ ЖИТЛОВОЇ САДИНОЇ ЗАБУДОВИ	
ТЕРИТОРІЯ ЖИТЛОВОЇ БАГАТОКВАРТИРНОЇ ЗАБУДОВИ	
ТЕРИТОРІЯ ГРОМАДСЬКОЇ ЗАБУДОВИ	
ОСОБИСТІ СЕЛЯНСЬКІ ГОСПОДАРСТВА	
ТЕРИТОРІЯ ОЗЕЛЕНЕННЯ ЗАГАЛЬНОГО КОРИСТУВАННЯ	
ТЕРИТОРІЯ ІНЖЕНЕРНОЇ ІНФРАСТРУКТУРИ	
ТЕРИТОРІЯ ТРАНСПОРТНОЇ ІНФРАСТРУКТУРИ	
ВИРОБНИЧА ТА КОМУНАЛЬНО-СКЛАДСЬКА ТЕРИТОРІЯ	
ПОКРИТТЯ ПОВЕРХНІ	
ВОДНІ ПОВЕРХНІ	
ГОРОДИ НА ПРИСАДИВНИХ ДІЛЯНКАХ	
ІНДИВІДУАЛЬНІ САДИ НА ПРИСАДИВНИХ ДІЛЯНКАХ	
ОЗЕЛЕНЕННЯ	
КАНАЛИ	
ДОРОЖНЄ ПОКРИТТЯ (АСФАЛЬТ-БЕТОН-ШЕБІНЬ)	
БУДІВЛІ І СПОРУДИ	
ЖИТЛОВІ БУДІВКИ	
ЖИТЛОВІ БУДІВКИ (ВЕДІТЬСЯ БУДІВНИЦТВО)	
НЕЖИТЛОВІ БУДІВЛІ	
ГРОМАДСЬКІ БУДІВЛІ	
ПРОМИСЛОВІ БУДІВЛІ І СПОРУДИ	
НАВІС	
КУЛЬТОВІ СПОРУДИ	
ВУЛИЧНО-ДОРОЖНЯ МЕРЕЖА	
ВУЛИЦІ	
ЧЕРВОНІ ЛІНІЇ	
ГРИТОВІ ДОРОГИ	
ОБ'ЄКТИ ВОДОПОСТАЧАННЯ ТА ВОДОВІДВЕДЕННЯ	
ОКРЕМА ВОДОЗАБІРНА СВЕРДЛОВИНА	
ІНЖЕНЕРНЕ ОБЛАДНАННЯ ТЕРИТОРІЇ	
КОМПЛЕКСНА ТРАНСФОРМАТОРНА ПІДСТАНЦЯ (КТП)	
ПОВІТРЯНА ЛІНІЯ ЕЛЕКТРОПЕРЕДАЧ	
ГАЗОРОЗПОДІЛЬНИЙ ПУНКТ (ГРП)	
КНС - КАНАЛІЗАЦІЙНА НАСОСНА СТАНЦІЯ	
ВНС - ВОДОПІПНА НАСОСНА СТАНЦІЯ	
ВОДОПРІВІД	
КАНАЛІЗАЦІЯ САМОПЛИВНА	
ГАЗОПРІВІД	
СЛАБОВІЛЬНІ МЕРЕЖІ	
ЛИВНЕВА КАНАЛІЗАЦІЯ	
ПЛАНУВАЛЬНІ ОБМЕЖЕННЯ	
САНІТАРНО-ЗАХИСНА ЗОНА	
ОХОРОННА ЗОНА ІНЖЕНЕРНИХ МЕРЕЖ	
ОХОРОННА ЗОНА ЛІСУ	
ПРИБРЕЖНО-ЗАХИСНА СМУГА	
ВОДООХОРОННА ЗОНА	
ПОЯС ЗОНИ САНІТАРНОЇ ОХОРОНИ	
ЗЕМЕЛЬНІ ДІЛЯНКИ	

Профіль 1-1

Профіль 2-2

Профіль 3-3

Профіль 4-4

Профіль 5-5

Профіль 6-6

Профіль 7-7