



УЖГОРОД

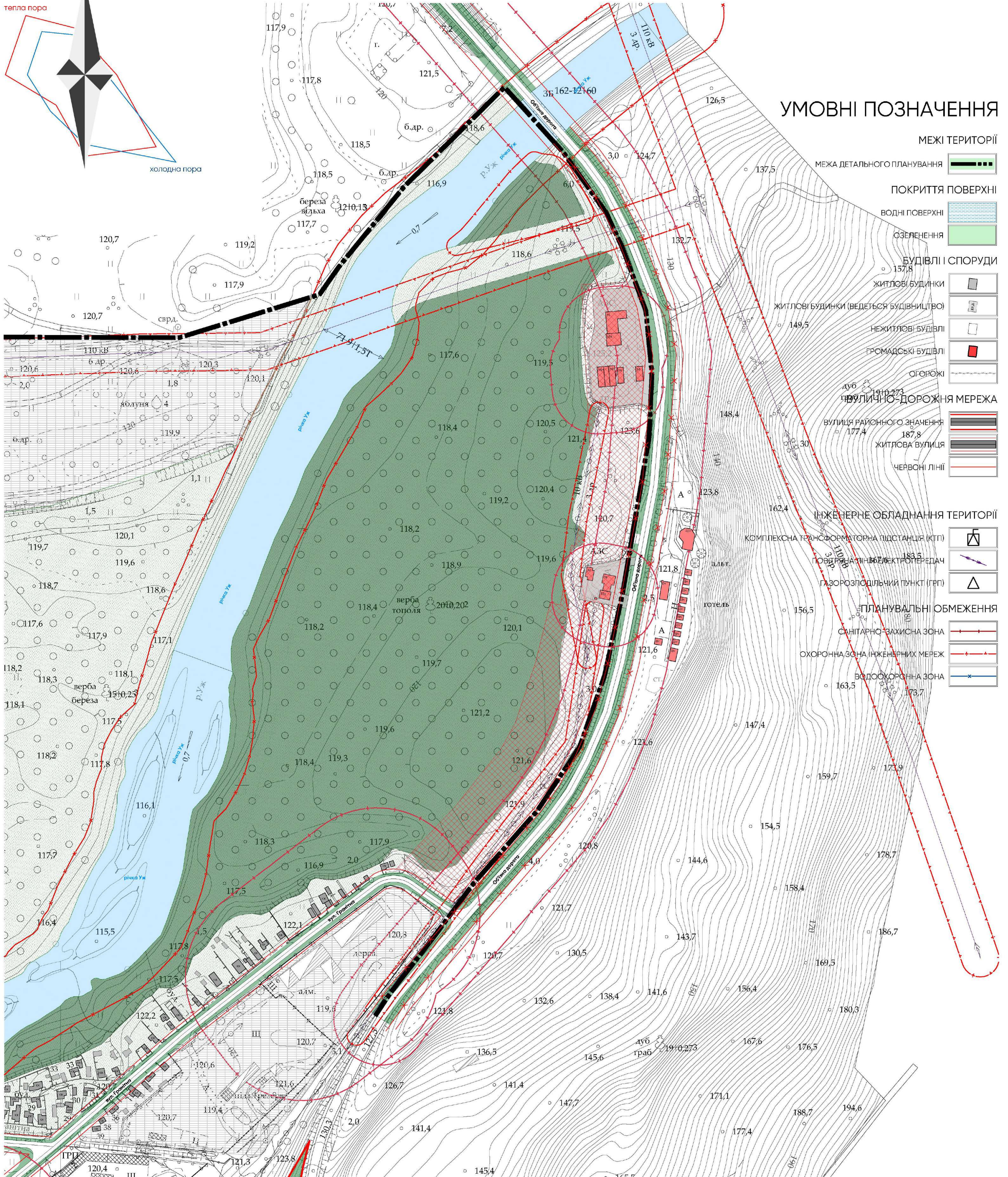
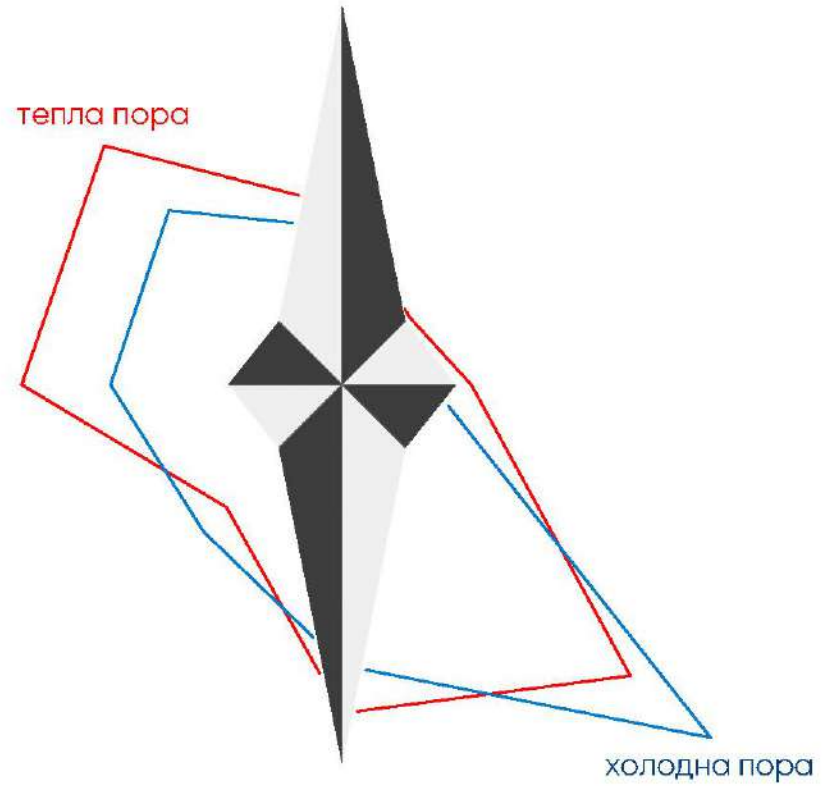


детальний план території

Схема розташування території детального плану території в системі планувальної структури населеного пункту. Схема сучасного використання території та схема існуючих обмежень у використанні земель

масштаб 1:2000

ПН



УМОВНІ ПОЗНАЧЕННЯ

МЕЖИ ТЕРИТОРІЇ

МЕЖА ДЕТАЛЬНОГО ПЛАНУВАННЯ

ПОКРИТТЯ ПОВЕРХНІ

ВОДНІ ПОВЕРХНІ

ОЗЕЛЕНЕННЯ

БУДІВЛІ І СПОРУДИ

ЖИТЛОВІ БУДІВКИ

ЖИТЛОВІ БУДІВКИ (ВЕДЕТЬСЯ БУДІВНИЦТВО)

НЕЖИТЛОВІ БУДІВЛІ

ГРОМАДСЬКІ БУДІВЛІ

ОГОРОЖІ

ДУБ 1910.273

ВУЛИЧНО-ДОРОЖНЯ МЕРЕЖА

ВУЛИЦЯ РАЙОННОГО ЗНАЧЕННЯ

ЖИТЛОВА ВУЛИЦЯ

ЧЕРВОНІ ЛІНІЇ

ІНЖЕНЕРНЕ ОБЛАДНАННЯ ТЕРИТОРІЇ

КОМПЛЕКСНА ТРАНСФОРМАТОРНА ПІДСТАНЦІЯ (КТП)

ПОВІТРЯНІ ЛІНІЇ ЕЛЕКТРОПЕРЕДАЧ

ГАЗОРОЗПОДІЛЬНИЙ ПУНКТ (ГРП)

ПЛАНУВАЛЬНІ ОБМЕЖЕННЯ

САНИТАРНО-ЗАХИСНА ЗОНА

ОХОРОННА ЗОНА ІНЖЕНЕРНИХ МЕРЕЖ

ВОДООХОРОННА ЗОНА


60-Об'їзна дорога/новий детальний план/грудень 2024		Детальний план території, обмежені вулицями Ужгородської, Грентіно, Об'їзною дорогою, нижче міста Ужгород та залізничною колією біля лівоберезки річки Уж	
Зміст	Дата	Стаття	Архив
ІАУ	2024	ДПТ	60.1
Архитектор	2024	Архив	5
Схема розташування території детального плану території в системі планувальної структури населеного пункту. Схема сучасного використання території та схема існуючих обмежень у використанні земель		Архітектор Приходько Євгеній Мирославович	

Зем. кадастр

Інв. кадастр



УЖГОРОД

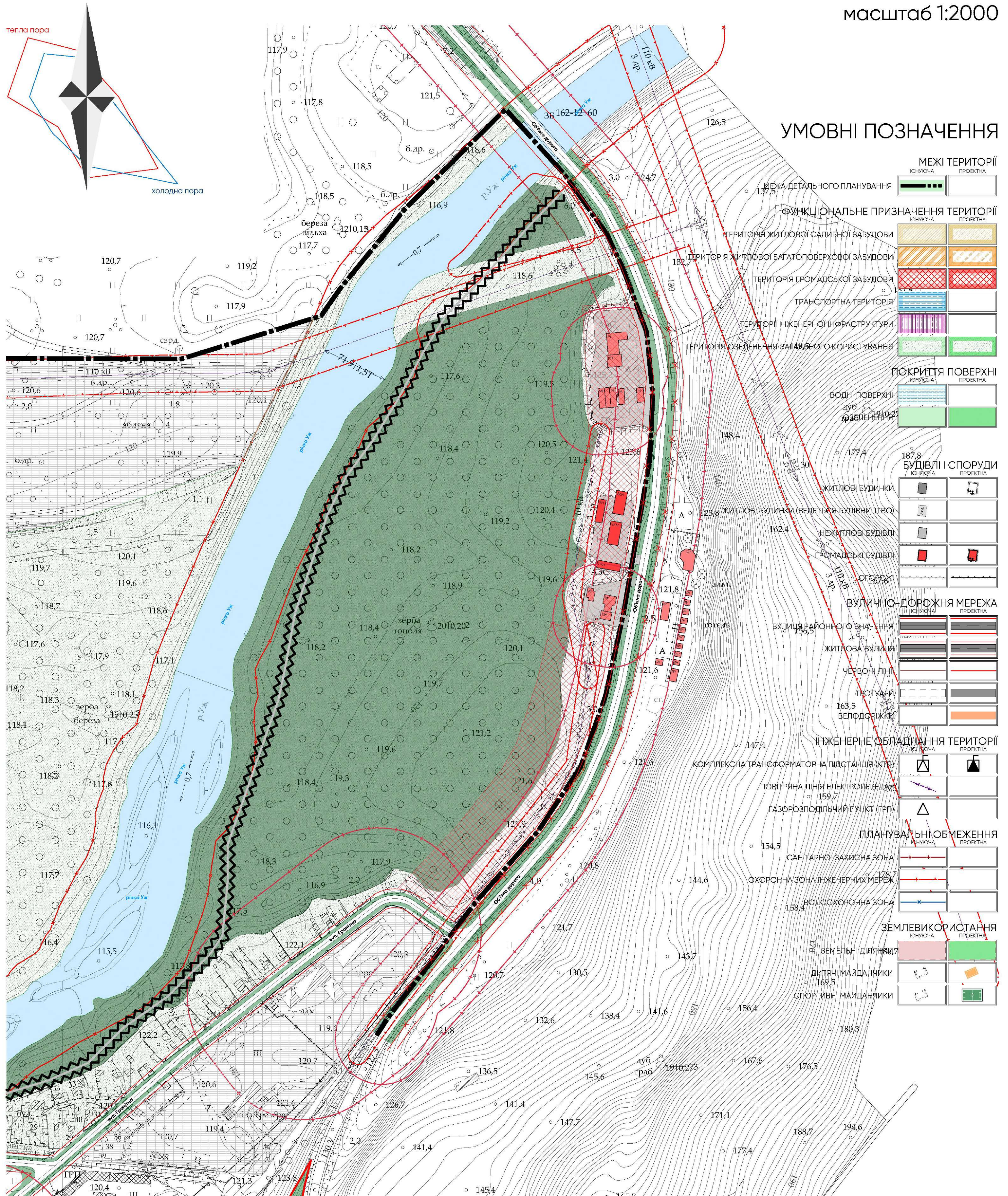


детальний план території

ПН

Проектний план та схема проектних обмежень у використанні земель

масштаб 1:2000



Знак - №, номеру
Підпис ДИТ
№, номеру

60-Об'їзна дорога / новий детальний план / грудень 2024

Детальний план території, обмеженої вулицями Ужаською, Гранітною, Об'їзною дорогою, нижче міста Ужгород та залізничною колією на межі лівоберезки річки Уж

Детальний план території

Дата: 2024

Арх.: 60.2

Арх.ів: 5

Архітектор: Приходько Євгеній Миколайович



УЖГОРОД

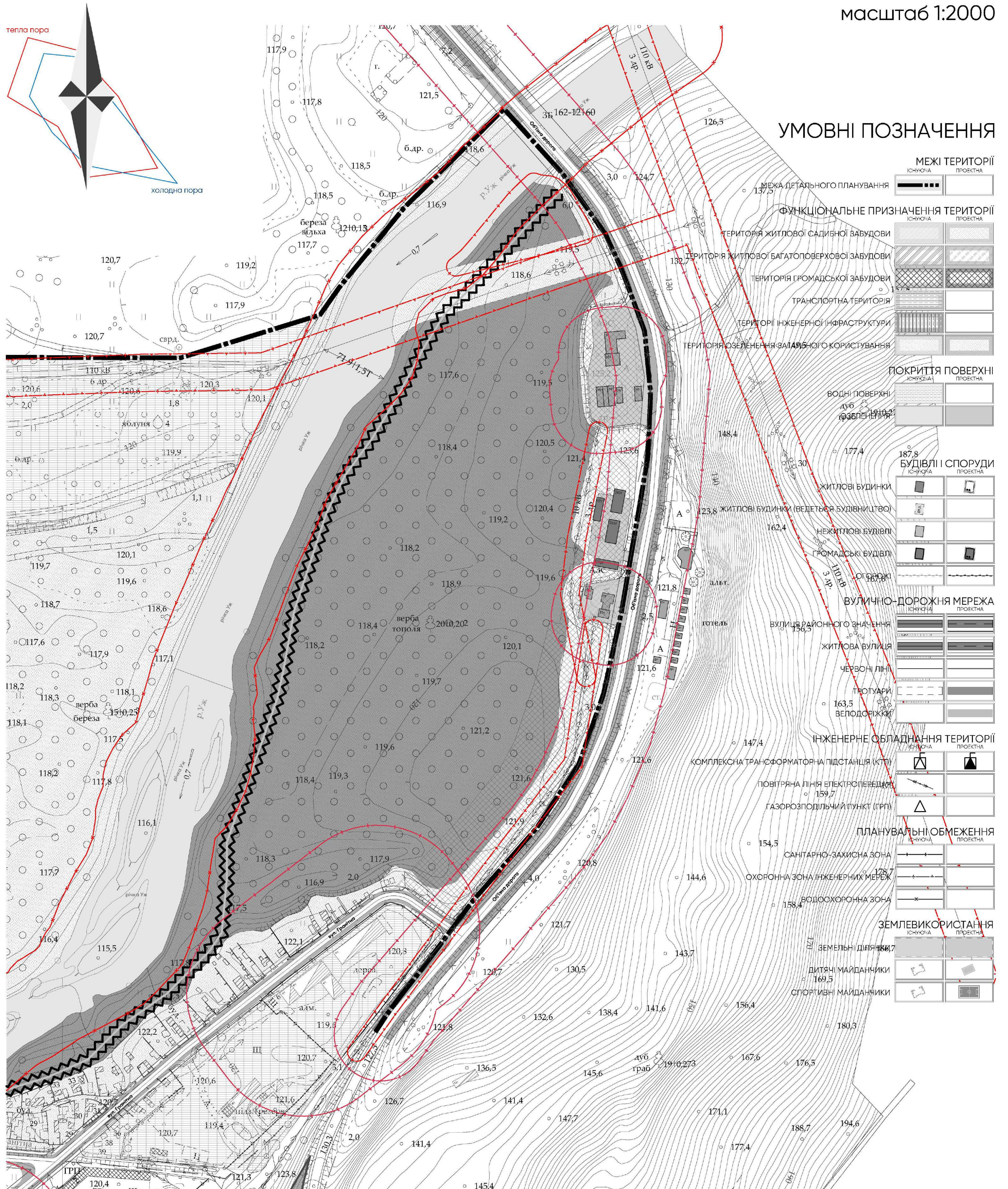


детальний план території

ПН

Схема інженерної підготовки, благоустрою території та вертикального планування

масштаб 1:2000



УМОВНІ ПОЗНАЧЕННЯ

МЕЖІ ТЕРИТОРІЇ	
ІСНУЮЧА	ПРОЕКТА
МЕЖА ДЕТАЛЬНОГО ПЛАНУВАННЯ	
ФУНКЦІОНАЛЬНЕ ПРИЗНАЧЕННЯ ТЕРИТОРІЇ	
ІСНУЮЧА	ПРОЕКТА
ТЕРИТОРІЯ ЖИТЛОВОЇ САДИБНОЇ ЗАБУДОВИ	
ТЕРИТОРІЯ ЖИТЛОВОЇ БАГАТОПОВЕРХОВОЇ ЗАБУДОВИ	
ТЕРИТОРІЯ ГРОМАДСЬКОЇ ЗАБУДОВИ	
ТРАНСПОРТНА ТЕРИТОРІЯ	
ТЕРИТОРІЯ ІНЖЕНЕРНОЇ ІНФРАСТРУКТУРИ	
ТЕРИТОРІЯ ОЗЕЛЕНЕННЯ ЗАГАЛЬНОГО КОРИСТУВАННЯ	
ПОКРИТТЯ ПОВЕРХНІ	
ВОДНІ ПОВЕРХНІ	
ДУБ	
ІНШІ ДЕРЕВА	
187,8	
БУДІВЛІ І СПОРУДИ	
ІСНУЮЧА	ПРОЕКТА
ЖИТЛОВІ БУДІВКИ	
ЖИТЛОВІ БУДІВКИ (ВЕДЕТЬСЯ БУДІВНИЦТВО)	
НЕЖИТЛОВІ БУДІВЛІ	
ГРОМАДСЬКІ БУДІВЛІ	
ОТВОРИ	
ВУЛИЧНО-ДОРОЖНЯ МЕРЕЖА	
ІСНУЮЧА	ПРОЕКТА
ВУЛИЦЯ РАЙОННОГО ЗНАЧЕННЯ	
ЖИТЛОВА ВУЛИЦЯ	
ЧЕРВОНІ ЛІНІ	
ТРОТУАРИ	
163,5	
ВЕЛОДОРІЖКІ	
ІНЖЕНЕРНЕ ОБЛАДНАННЯ ТЕРИТОРІЇ	
ІСНУЮЧА	ПРОЕКТА
КОМПЛЕКСНА ТРАНСФОРМАТОРНА ПІДСТАНЦІЯ (КТП)	
ПОВІТРЯНА ЛІНІЯ ЕЛЕКТРОПЕВЕДАЧІ	
159,7	
ГАЗОРОЗПОДІЛЬЧИЙ ПУНКТ (ГРП)	
ПЛАНУВАЛЬНІ ОБМЕЖЕННЯ	
ІСНУЮЧА	ПРОЕКТА
САНІТАРНО-ЗАХИСНА ЗОНА	
ОХОРОННА ЗОНА ІНЖЕНЕРНИХ МЕРЕЖ	
178,7	
ВОДООХОРОННА ЗОНА	
158,4	
ЗЕМЛЕВИКОРИСТАННЯ	
ІСНУЮЧА	ПРОЕКТА
ЗЕМЕЛЬНІ ДІЛЯЧКИ	
166,7	
ДИТЯЧІ МАЙДАНЧИКИ	
169,5	
СПОРТИВНІ МАЙДАНЧИКИ	

Знак - №, номеру
Підпис/підп.
Ім'я, прізвище

60-Об'їздна дорога/новий детальний план/грудень 2024

Детальний план території, обмеженої вулицями Ужаського, Гранітською, Об'їздною дорогою, нижче міста Ужгород та залізничною колією біля лівого берега річки Уж

Дата: 2024

Арх.: 60.5

Арх.шв.: 5

Архітектор: Приходько Євгеній Миколайович